LA VUELTA 21

BURGOS. VEN AL VIII CENTENARIO DE LA CATEDRAL \
SANTIAGO DE COMPOSTELA. CAMINA A GALICIA

DEL 14 DE AGOSTO AL 5 DE SEPTIEMBRE

LA PASIÓN QUE TE TOCA

LIBRO DE RUTA

UCI WORLD TOUR

ÍNDICE GENERAL

EN UNA VIDA HAY MUCHAS ETAPAS

Y en Cofidis vamos a estar a tu lado en cada una de ellas.
Para que en las contrarrelojes puedas disfrutar de tu tiempo junto a los que más quieres.
Para que las etapas de montaña nunca sean demasiado altas y para que siempre, pase lo que pase, llegues a alcanzar tus metas.

Cofidis cuenta con nosotros | 30 ANIVERSARIO

cofidis.es

Síguenos en: @CiclistaCofidis

ÍNDICE

INTRODUCCIÓN

ETAPAS
MAPA DE RECORRIDO
PREMIOS
PATROCINADORES
ALTIMETRÍAS Y PUERTOS
RESUMEN GENERAL
PERSONAL ORGANIZACIÓN
AGENDA SALIDA OFICIAL
OFIC. PERMANENTES Y SALA DE PRENSA
VUELTA JUNIOR
LA VUELTA DIGTAL
COMPROMISO LA VUELTA
TRADUCCIONES
SEÑALIZACIÓN
SIMBOLOGÍA
EQUIPOS

ETAPAS

1 ETAPA	BURGOS. CATEDRAL VIII CENTENARIO 2021	CATEDRAL
2 ETAPA	CALERUEGA VIII CENTENARIO DE SANTO DOMINGO DE GUZMÁN	BURGOS. GAMONAL
3 ETAPA	SANTO DOMINGO DE SILOS	ESPINOSA DE LOS MONTEROS. PICÓN BLANCO
4 ETAPA	EL BURGO DE OSMA	MOLINA DE ARAGÓN
5 ETAPA	TARANCÓN	ALBACETE
6 ETAPA	REQUENA	ALTO DE LA MONTAÑA DE CULLERA
7 ETAPA	GANDIA	BALCÓN DE ALICANTE
8 ETAPA	SANTA POLA	LA MANGA DEL MAR MENOR
9 ETAPA	PUERTO LUMBRERAS	ALTO DE VELEFIQUE
10 ETAPA	ROQUETAS DE MAR	RINCÓN DE LA VICTORIA
11 ETAPA	ANTEQUERA	VALDEPEÑAS DE JAÉN
12 ETAPA	JAÉN	CÓRDOBA
13 ETAPA	BELMEZ	VILLANUEVA DE LA SERENA
14 ETAPA	DON BENITO	PICO VILLUERCAS
15 ETAPA	NAVALMORAL DE LA MATA	EL BARRACO
16 ETAPA	LAREDO	SANTA CRUZ DE BEZANA
17 ETAPA	UNQUERA	LAGOS DE COVADONGA
18 ETAPA	SALAS	ALTU D'EL GAMONITEIRU
19 ETAPA	TAPIA	MONFORTE DE LEMOS
20 ETAPA	SANXENXO	MOS. CASTRO DE HERVILLE
21 ETAPA	PADRÓN	SANTIAGO DE COMPOSTELA

Descárgate la App Oficial

ANDROID APP ON Google play

Disponible en el App Store

Síguenos en:

lavuelta.com @lavuelta #LaVuelta21 Instagram/lavueltaespana

Visítanos en: lavuelta.com

SEGUIR PEDALEANDO CADA DÍA, MÁS QUE UN DEPORTE, ES UNA ACTITUD.

En Loterías apoyamos a los deportistas que se esfuerzan a diario. Porque nos recordáis que la constancia y el trabajo en equipo son más importantes que nunca.

LA VUELTA PATROCINADOR PRINCIPAL LOTERÍAS Y APUESTAS DEL ESTADO

LOTERÍAS CON EL DEPORTE

JUEGA CON RESPONSABILIDAD +18

LOTERÍAS Y APUESTAS DEL ESTADO

José Manuel Franco

Presidente del CSD

©Charly López

El pelotón, en Pamplona

Dicen que cualquier lugar es bueno para empezar el Camino de Santiago, aunque pocos enclaves igualan la belleza de la catedral de Burgos, punto de partida del extenso viaje que La Vuelta contempla en su 76ª edición. 21 etapas. De Burgos a Santiago. De catedral a catedral.

Del 14 de agosto al 5 de septiembre, la belleza paisajística, el acervo cultural y la tradición deportiva de España volverán a internarse en los hogares de 190 países gracias a La Vuelta 21.

Si en el atípico otoño de 2020 la ronda española fue un ejemplo de compromiso y valentía -también faro para un país que apostó por el deporte seguro-, en este 2021 La Vuelta recupera su calendario habitual para exhibir las virtudes de España como país anfitrión. Y es que la ronda española es una de las más atractivas para los ciclistas y equipos nacionales e internacionales del pelotón.

Este verano ciclista nos acerca, además, a la España que queremos ser a través de la definición del "Plan de Recuperación, Transformación y Resilencia: España puede". Una España verde, digital, inclusiva, con mayor cohesión social y territorial y sin brechas de género se construye con los principios que rigen La Vuelta en su edición más sostenible.

La Vuelta de las Catedrales pondrá en valor el patrimonio de España al partir de Burgos, para celebrar los 800 años de historia de su templo, terminando en Santiago de Compostela en pleno año Xacobeo. El Pico Blanco, el Balcón de Alicante, el Pico Villuercas, el Altu d'El Gamoniteiru o los Lagos de Covadonga, entre otros lugares, mostrarán el atractivo de España como destino de turismo deportivo. Al mismo tiempo, la CERATIZIT Challenge by La Vuelta 21 reafirmará la apuesta de la organización del evento por el impulso de la igualdad y la promoción del deporte practicado por mujeres -línea primordial de actuación del Gobierno de España- con un programa de competición más extenso con respecto a 2020.

La emblemática Plaza del Obradoiro vestirá de rojo al ganador y a la ganadora de La Vuelta. Juntos hacemos equipo. Juntos hacemos camino.

ETAPAS

DÍA / *DAY*	ETAPA *STAGE*	SALIDA / *START*	LLEGADA / *FINISH*	KM	TIPO / TYPE
Sábado 14 de agosto *Saturday 14 August*	1	**Burgos. Catedral VIII Centenario 2021**	**Catedral**	7,1	CRI
Domingo 15 de agosto *Sunday 15 August*	2	**Caleruega VIII Centenario de Santo Domingo de Guzmán**	**Burgos. Gamonal**	166,7	Llana
Lunes 16 de agosto *Monday 16 August*	3	**Santo Domingo de Silos**	**Espinosa de los Monteros. Picón Blanco**	202,8	Llana con final en Alto
Martes 17 de agosto *Tuesday 17 August*	4	**El Burgo de Osma**	**Molina de Aragón**	163,9	Llana
Miércoles 18 de agosto *Wednesday 18 August*	5	**Tarancón**	**Albacete**	184,4	Llana
Jueves 19 de agosto *Thursday 19 August*	6	**Requena**	**Alto de la Montaña de Cullera**	158,3	Llana con final en Alto
Viernes 20 de agosto *Friday 20 August*	7	**Gandia**	**Balcón de Alicante**	152	Montaña
Sábado 21 de agosto *Saturday 21 August*	8	**Santa Pola**	**La Manga del Mar Menor**	173,7	Llana
Domingo 22 de agosto *Sunday 22 August*	9	**Puerto Lumbreras**	**Alto de Velefique**	188	Montaña
Lunes 23 de agosto *Monday 23 August*	Descanso *Rest day*				
Martes 24 de agosto *Tuesday 24 August*	10	**Roquetas de Mar**	**Rincón de la Victoria**	189	Media Montaña
Miércoles 25 de agosto *Wednesday 25 August*	11	**Antequera**	**Valdepeñas de Jaén**	133,6	Media Montaña
Jueves 26 de agosto *Thursday 26 August*	12	**Jaén**	**Córdoba**	175	Media Montaña
Viernes 27 de agosto *Friday 27 August*	13	**Belmez**	**Villanueva de la Serena**	203,7	Llana
Sábado 28 de agosto *Saturday 28 August*	14	**Don Benito**	**Pico Villuercas**	165,7	Montaña
Domingo 29 de agosto *Sunday 29 August*	15	**Navalmoral de la Mata**	**El Barraco**	197,5	Montaña
Lunes 30 de agosto *Monday 30 August*	Descanso *Rest day*				
Martes 31 de agosto *Tuesday 31 August*	16	**Laredo**	**Santa Cruz de Bezana**	180	Llana
Miércoles 1 de septiembre *Wednesday 1 september*	17	**Unquera**	**Lagos de Covadonga**	185,8	Montaña
Jueves 2 de septiembre *Thursday 2 september*	18	**Salas**	**Altu d'El Gamoniteiru**	162,6	Montaña
Viernes 3 de septiembre *Friday 3 september*	19	**Tapia**	**Monforte de Lemos**	191,2	Media Montaña
Sábado 4 de septiembre *Saturday 4 september*	20	**Sanxenxo**	**Mos. Castro de Herville**	202,2	Montaña
Domingo 5 de septiembre *Sunday 5 september*	21	**Padrón**	**Santiago de Compostela**	33,8	CRI

TOTAL ANTES DE SER HOMOLOGADO
TOTAL BEFORE HOMOLOGATION

3.417,0 km

MAPA DEL RECORRIDO

PREMIOS

CLASIFICACIONES

Clasificación General Individual

Maillot para el corredor que ocupa la primera posición de la clasificación general en función de los tiempos de cada etapa.

Patrocinado por:
CARREFOUR

Clasificación General por Puntos

Maillot para el corredor que ocupa la primera posición de la clasificación por puntos en función del puesto que ha ocupado en cada una de las etapas disputadas. Según la posición ocupada al final de cada etapa, así como en los sprints intermedios, los corredores irán sumando puntos.

Patrocinado por:
ŠKODA

Clasificación General de la Montaña

Maillot para el corredor que ocupa la primera posición de la clasificación de la montaña en función de los puntos sumados en cada puerto puntuable.

Patrocinado por:
LOTERÍAS Y APUESTAS DEL ESTADO

Clasificación al mejor Joven

Premia al corredor joven mejor situado en la Clasificación General Individual al final de cada etapa. A este premio sólo optarán los corredores nacidos a partir del 1 de enero de 1996.

Patrocinado por:
FENÍE ENERGÍA

Clasificación por Equipos

El premio se obtendrá por la suma de los tres mejores tiempos individuales de cada equipo en todas las etapas disputadas, siendo mejor clasificado el que haya totalizado menos tiempo.

Patrocinado por:
CORREOS

Ganador Etapa

Premio para el corredor que cruza la línea de meta en primera posición.

Patrocinado por:
COFIDIS

Premio de la Combatividad

Premio para el ciclista que, según decisión de los espectadores de televisión, haya sido el más luchador de cada etapa.

Patrocinado por:
ELPOZO

PATROCINADORES

GRAN PREMIO

Carrefour

PATROCINADORES PRINCIPALES

Cofidis

LOTERÍAS Y APUESTAS DEL ESTADO

ŠKODA

feníe energía

elPOZO

TELEVISIÓN OFICIAL

rtve

EUR(O)VISION

PATROCINADORES OFICIALES

Fragata aceitunas

Fertiberia

Movistar

NTT

caser seguros

Andalucía Región Europea del DEPORTE 2021

SMS Santini

TISSOT SWISS WATCHES SINCE 1853

VB group

ecopilas

AMBILAMP Reciclamos la luz

ecovidrio ENTIDAD SIN ÁNIMO DE LUCRO

NAMEDSPORT SUPERFOOD

PROVEEDORES OFICIALES

YAMAHA

Europcar

ROUVY INDOOR CYCLING REALITY

WÜRTH MODYF WORKWEAR

SHIMANO

KAS

PAREDES

Serviall Taking care of you

renfe

Segafredo ZANETTI

Hidalgo

valsir QUALITY FOR PLUMBING

Ricci

aquaservice

NEW HOLLAND AGRICULTURE

SIROKO

MEDIOS OFICIALES

as

Ciclismo a fondo

TIENDA OFICIAL

Ciclos CABELLO.COM

ALTIMETRÍAS Y PUERTOS

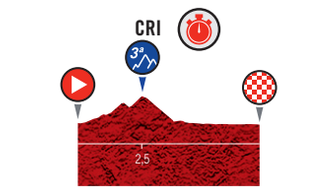

ETAPA 1 - 7,1 km

- Burgos. Catedral VIII Centenario 2021
- Catedral
- 3ª Alto del Castillo / 942 m



ETAPA 2 - 166,7 km

- Caleruega VIII Centenario de Santo Domingo de Guzmán
- Burgos. Gamonal



ETAPA 3 - 202,8 km

- Santo Domingo de Silos
- Espinosa de los Monteros. Picón Blanco
- 3ª Puerto del Manquillo / 1.420 m
- 3ª Alto de Bocos / 780 m B
- 1ª Picón Blanco / 1.485 m



ETAPA 4 - 163,9 km

- El Burgo de Osma
- Molina de Aragón

ETAPA 5 - 184,4 km

- Tarancón
- Albacete



ETAPA 6 - 158,3 km

- Requena
- Alto de la Montaña de Cullera
- 3ª Alto de la Montaña de Cullera / 184 m



ETAPA 7 - 152 km

- Gandia
- Balcón de Alicante
- 1ª Puerto La Llacuna / 696 m
- 3ª Puerto de Benilloba / 771 m
- 2ª Puerto de Tudons / 1.025 m
- 2ª Puerto El Collao / 890 m
- 3ª Puerto de Tibi / 723 m B
- 1ª Balcón de Alicante / 995 m

ETAPA 8 - 173,7 km

- Santa Pola
- La Manga del Mar Menor

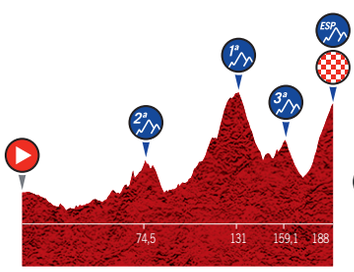

ETAPA 9 - 188 km

- Puerto Lumbreras
- Alto de Velefique
- 2ª Alto de Cuatro Vientos / 952 m
- 1ª Alto Collado Venta Luisa / 1.970 m
- 3ª Alto de Castro de Filabres / 1.257 m B
- ESP Alto de Velefique / 1.800 m

ETAPA 10 - 189 km

- Roquetas de Mar
- Rincón de la Victoria
- 2ª Puerto de Almáchar / 612 m B

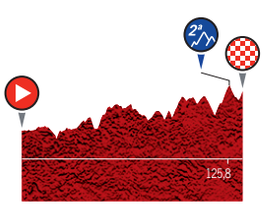

ETAPA 11 - 133,6 km

- Antequera
- Valdepeñas de Jaén
- 2ª Puerto de Locubín / 1.095 m B

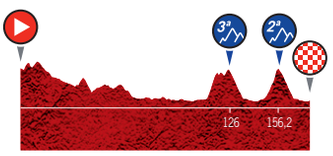

ETAPA 12 - 175 km

- Jaén
- Córdoba
- 3ª Alto de San Jerónimo / 573 m
- 2ª Alto del 14% / 589 m B



ETAPA 13 - 203,7 km

- Belmez
- Villanueva de la Serena

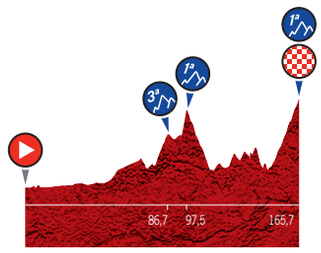

ETAPA 14 - 165,7 km

- Don Benito
- Pico Villuercas

- Puerto Berzocana / 1.053 m
- Alto Collado de Ballesteros / 1.415 m
- Pico Villuercas / 1.580 m



ETAPA 15 - 197,5 km

- Navalmoral de la Mata
- El Barraco

- Alto de la Centenera / 1.350 m
- Puerto de Pedro Bernardo / 1.226 m
- Puerto de Mijares / 1.570 m
- Puerto San Juan de Nava / 1.110 m B



ETAPA 16 - 180 km

- Laredo
- Santa Cruz de Bezana

- Alto de Hijas / 351 m

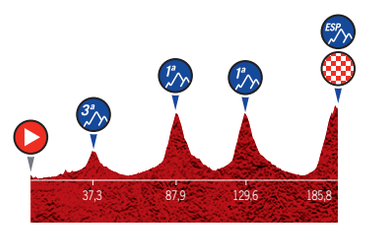

ETAPA 17 - 185,8 km

- Unquera
- Lagos de Covadonga

- Altu de Hortigueru / 440 m
- La Collada Llomena / 1.003 m
- La Collada Llomena / 1.003 m B
- Lagos de Covadonga / 1.085 m

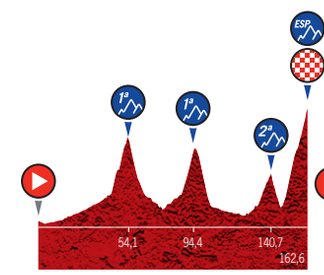

ETAPA 18 - 162,6 km

- Salas
- Altu d'El Gamoniteiru

- Puertu de San Llaurienzu / 1.347 m
- Altu de La Cobertoria / 1.173 m
- Altu la Segá o del Cordal / 790 m B
- Altu d'El Gamoniteiru / 1.770 m



ETAPA 19 - 191,2 km

- Tapia
- Monforte de Lemos

- Alto da Sela d'Entorcisa / 433 m
- Alto da Garganta / 900 m
- Alto de Barbeitos / 927 m



ETAPA 20 - 202,2 km

- Sanxenxo
- Mos. Castro de Herville

- Alto de Vilachán / 385 m
- Alto de Mabia / 439 m
- Alto de Mougás / 632 m
- Alto de Prado / 505 m B
- Alto Castro de Herville / 502 m

CRI

ETAPA 21 - 33,8 km

- Padrón
- Santiago de Compostela

RESUMEN DE PUERTOS

CATEGORÍA ESPECIAL	3
1ª CATEGORÍA	13
2ª CATEGORÍA	13
3ª CATEGORÍA	14
TOTAL	43
Bonificados	10

RESUMEN GENERAL

VUELTA 2021	3.417,0 km
Total km crono individual	40,9
Media km etapa (sin cronos)	177,69
Sprints intermedios	19
Bonificados	9

PERSONAL ORGANIZACIÓN

DIRECTOR GENERAL

Javier Guillén

DIRECTORES TÉCNICOS

Francisco Giner
Fernando Escartín
Kiko García

DIRECTOR DE PRODUCCIÓN

Pedro Lezaun

DIRECTOR DE COMERCIAL

Carlos Cobos

DIRECTOR DE RELACIONES CON PATROCINADORES Y RRPP

Charles Ojalvo

PRODUCCIÓN Y LOGÍSTICA

Coordinador Zona Meta
Marino Oscoz

Coordinador Zona Salida
Kerman Zunzarren

Coordinador Seguridad en Carrera
José Manuel Misena

Coordinadora Oficina Permanente
María Marqués

Coordinador Parque Vuelta
Gonzalo Alonso

Producción Soportes Proveedores
Sergio Fernández

Coordinadora Flota
Ana Torres-Quevedo

Acreditaciones
Alejandra Agudo
María Goldarbeiter

Coordinador de Caravana Publicitaria
Vicente Pérez

Coordinador de Estructuras
Miguel Sabalza

Speakers
Juan María Guajardo
Mónica Guajardo

ÁREA COMERCIAL / SERVICIOS

Departamento Comercial
Marc Miraball
Tamara Sánchez
Gustavo Guillén

Coordinador de Servicing y Medios
Jorge de Sebastián
Jaime Devesa
Mario Arranz
Lea Sauvage

Imagen y Marca
Catherine Chaumely
Miguel Rodelgo

Coordinación y Producción Televisión
Cristóbal Murga

RR INSTITUCIONALES / SS ADMINISTRATIVOS

Responsable
Laura Guijarro

Relaciones Institucionales
Marta Sánchez
Miriam Gardachal

Servicios Administrativos
Ángel Criado
Julio Nogues

INFORMÁTICA Y TELECOMUNICACIONES

Responsable Informático
Álvaro Alberquilla

Ingeniero Telecomunicaciones
César Barroso

Técnicos Telecomunicaciones
Gerardo Fraile

AGENCIA DE VIAJES

Viajabien
Santiago Fernández
Maite Millán

SERVICIO MÉDICO

Doctores
José Ignacio Lara
Luis Ortiz
Mikel Martínez
José Juan Miranda
Tomás Rodríguez
Pedro Sanz
José Luis Blázquez
Iñaki Torre
Álvaro Ortiz

CONSEJERO DELEGADO

Yann Le Moenner

ÁREA DEPORTIVA

Radio Vuelta
Jesús Guzmán

Asesores deportivos
Luis Roberto Álvarez
Sergio Pardilla
Santiago Blanco
Manuel Campesino
Guillermo Carballido
Francisco Luis Anguita
Juan Carlos Contreras
Fernando Coronel
Juan Carlos Domínguez
Eladio Jiménez
Miguel Ángel Iglesias
Roberto Laiseka
Serafín Martínez
David Navas
Eduardo Peña
Dori Ruano
Javier Riaño
Antonio Sánchez
Arantzazu Azpiroz
Juan Carlos Martín
Francisco Benítez
Alberto Vinacua Anisa
Antonio Dorado
Jesús Rodríguez
Jesús Ruiz
José Vicente Ripoll
Jesús Cruz
Daniel Clavero

Circulación en carrera
Jean Marc Marino
Jorge Ferrio

DIRECCIÓN GENERAL DE TRÁFICO

Enlace permanente con DGT
Anuncia Ocampo
Mariana Teruel

POLICÍA NACIONAL

Jefe del Dispositivo
Inspector Jefe
Ricardo Martín Gil

Jefe del Operativo
Inspector
Francisco Javier Castillo Ruiz

COLEGIO DE COMISARIOS

Presidente
Gianluca Crocetti

Adjuntos
Pedro García Mozo
Eric Follon
Nicolas Le Tallec

Moto 1 Cesáreo Cervera García

Moto 2 Mirian Leal Illera

Moto 3 Unai Cobo Pérez

Moto 4 Juan Antonio Aragonés García

Crono
Jesús Oti Santos

Adjunto crono
Benjamín Machón González

Juez de llegada
Miguel Zornoza Martínez

Juez adjunto de llegada/moto
Sergio Yáñez Gutiérrez

Juez TV / Vídeo
Juan Martín Sanz

Control médico
Zacharias Tsagkas
José Díez Lorenzana
Jorge González Peña
Marko Procikevic
Bernardo Sánchez
Patrick De Pessemier

GUARDIA CIVIL

Comandante
Jairo Torres
Jefe Unidad de Movilidad y Seguridad Vial

Capitán
Jesús Tomás Charneco
2º Jefe Unidad de Movilidad y Seguridad Vial

Teniente
Javier Barja
Oficial para relaciones con los Medios de Comunicación Social

Teniente
José Becerra
Oficial de salidas y metas

Teniente
Álvaro García-Díaz

Teniente
Jorge Sánchez

Teniente
José Alberto Cejudo
Piloto Helicópteros

Teniente
Rafael Antonio Pereira
Oficial jefe de la UBAD de la ARS

AGENDA SALIDA OFICIAL

OFICINA PERMANENTE Y SALA DE PRENSA

Fórum Evolución Burgos - Palacio de Congresos y Auditorio
Paseo Sierra de Atapuerca, 09002 Burgos

MIÉRCOLES 11 AGOSTO

16:00 - 20:00

Apertura de la oficina permanente.

JUEVES 12 AGOSTO

10:00 - 20:00

Horario de apertura de acreditaciones y oficina permanente.

10:00 - 20:00
Horario de apertura del centro de prensa.

10:00 - 14:00
Entrega de licencias al jurado técnico y recogida de dorsales.

19:45 - 21:15
Presentación de Equipos.
Museo de la Evolución Humana (Exterior) - Paseo Sierra de Atapuerca, 09002 Burgos.

VIERNES 13 AGOSTO

10:00 - 20:00

Horario de apertura de acreditaciones y oficina permanente.

10:00 - 20:00
Horario de apertura del centro de prensa.

10:00
Reunión Colegio de Comisarios.

11:00
Reunión de equipos con Directores Deportivos, Dirección General y Colegio de Comisarios.

12:00
Reunión medios informativos y motoristas de organización con Dirección General y Colegio de Comisarios.

13:00
Reunión de patrocinadores y caravana publicitaria.

16:00
Formación UCI conductores en carrera.

SÁBADO 14 AGOSTO

10:00 – 23:00

Horario de apertura acreditaciones y oficina permanente.

OFICINAS PERMANENTES Y SALAS DE PRENSA

ETAPA	DÍA	OFICINA PERMANENTE	SALA DE PRENSA
1	Sábado 14 de agosto	Fórum Evolución Burgos - Palacio de Congresos y Auditorio. Paseo Sierra de Atapuerca. 09002 - **Burgos**	Fórum Evolución Burgos - Palacio de Congresos y Auditorio. Paseo Sierra de Atapuerca. 09002 - **Burgos**
2	Domingo 15 de agosto	Fórum Evolución Burgos - Palacio de Congresos y Auditorio. Paseo Sierra de Atapuerca. 09002 - **Burgos**	Fórum Evolución Burgos - Palacio de Congresos y Auditorio. Paseo Sierra de Atapuerca. 09002 - **Burgos**
3	Lunes 16 de agosto	Pista polideportiva CEIP Santa Cecilia. C/ del Sol, 53. 09560 - **Espinosa de los Monteros (Burgos)**	CEIP Santa Cecilia. C/ del Sol, 53. 09560 - **Espinosa de los Monteros (Burgos)**
4	Martes 17 de agosto	Residencia Escolar Doña Blanca de Molina. Paseo Alameda, 4. 19300 - **Molina de Aragón (Guadalajara)**	Residencia Escolar Doña Blanca de Molina. Paseo Alameda, 4. 19300 - **Molina de Aragón (Guadalajara)**
5	Miércoles 18 de agosto	Pista polideportiva Colegio Público San Antón. C/ Valladolid. 02001 - **Albacete**	Colegio Público San Antón. C/ Valladolid. 02001 - **Albacete**
6	Jueves 19 de agosto	Exterior Piscina Municipal de Cullera. Av. Joan Llopis Marí. 46400 - **Valencia**	Piscina Municipal de Cullera. Av. Joan Llopis Marí. 46400 - **Valencia**
7	Viernes 20 de agosto	Parking Piscina. Av. les Llometes, 28A. 03109 - **Tibi (Alicante)**	Polideportivo Álvaro López Cremades. Av. les Llometes, 24. 03109 - **Tibi (Alicante)**
8	Sábado 21 de agosto	Polideportivo Municipal de La Manga del Mar Menor. Gran Vía de la Manga, km. 12. 30380 - **La Manga del Mar Menor (Murcia)**	Polideportivo Municipal de La Manga del Mar Menor. Gran Vía de la Manga, km. 12. 30380 - **La Manga del Mar Menor (Murcia)**
9	Domingo 22 de agosto	Plaza Restaurante Alto de Velefique. Ctra. AL-3102 a la salida de Velefique. 04212 - **Velefique (Almería)**	Apartamentos Rurales Velefique. C/ Castro con Ctra. AL-3102. **Velefique (Almería)**
Descanso	**Lunes 23 de agosto**	Hotel Elba Almería Business & Convention. Av. del Mediterráneo con, C/ Costa Balear, s/n. 04009 - **Almería**	-
10	Martes 24 de agosto	Parking. Camino Viejo de Vélez, 1A. 29730 - **Rincón de la Victoria (Málaga)**	Hotel Rincón Sol. Av. del Mediterráneo, 174. 29730 - **Rincón de la Victoria (Málaga)**
11	Miércoles 25 de agosto	Piscina Municipal y Camping. 23150 - **Valdepeñas de Jaén (Jaén)**	Pabellón Municipal El Chaparral. C/ Eras del Chaparral, 10. 23150 - **Valdepeñas de Jaén (Jaén)**
12	Jueves 26 de agosto	Exterior Palacio Municipal de Deportes Vista Alegre. Plaza de Vista Alegre, s/n. 14004 - **Córdoba**	Palacio Municipal de Deportes Vista Alegre. Plaza de Vista Alegre, s/n. 14004 - **Córdoba**
13	Viernes 27 de agosto	Exterior Palacio de Congresos. Av. Chile, 29. 06700 - **Villanueva de la Serena (Badajoz)**	Palacio de Congresos. Av. Chile, 29. 06700 - **Villanueva de la Serena (Badajoz)**
14	Sábado 28 de agosto	Parking. Av. Eusebio González, 8. 10140 - **Guadalupe (Cáceres)**	Pabellón Polideportivo Municipal Luis Reinoso Paniagua. C/ Molino de San Jerónimo, 23. 10140 - **Guadalupe (Cáceres)**
15	Domingo 29 de agosto	Parking Piscina Municipal de El Barraco. 05110 - **El Barraco (Ávila)**	Polideportivo Víctor Sastre. 05110 - **El Barraco (Ávila)**
Descanso	**Lunes 30 de agosto**	Hotel Chiqui Santander. Av. Manuel García Lago, 9. 39005 - **Santander (Cantabria)**	-
16	Martes 31 de agosto	Parking Pabellón Polideportivo Soto de la Marina. Av. Fernando Saiz, 12. 39110 - **Soto de la Marina (Cantabria)**	Pabellón Polideportivo Soto de la Marina. Av. Fernando Saiz, 12. 39110 - **Soto de la Marina (Cantabria)**
17	Miércoles 1 de septiembre	Parking frente a la explanada Estación de Autobuses. Barrio el Llerau, 102. 33550 - **Cangas de Onís (Asturias)**	Carpa Parking Lagos de Covadonga. Lagos (Bufera-parking). 33556 - **Asturias**
18	Jueves 2 de septiembre	Polideportivo de Bárzana. Poblado Bárzana, 96. 33117 - **Bárzana (Asturias**)	Polideportivo de Bárzana. Poblado Bárzana, 96. 33117 - **Bárzana (Asturias**)
19	Viernes 3 de septiembre	Aparcamiento La Compañía. 27400 - **Monforte de Lemos (Lugo)**	Pabellón Colegio de los PP. Escolapios de Monforte de Lemos (Escuelas Pías). Praza Campo da Compañía, 50. 27400 - **Monforte de Lemos (Lugo)**
20	Sábado 4 de septiembre	Ciudad Deportiva Afouteza I RC Celta. Camiño do Monte, 53. 36416 - **Pontevedra**	Ciudad Deportiva Afouteza I RC Celta. Camiño do Monte, 53. 36416 - **Pontevedra**
21	Domingo 5 de septiembre	Ayuntamiento de Santiago de Compostela. Plaza de Obradoiro, 1. 15705 - **Santiago de Compostela (A Coruña)**	Ayuntamiento de Santiago de Compostela. Plaza de Obradoiro, 1. 15705 - **Santiago de Compostela (A Coruña)**

HORARIO OFICINA PERMANENTE - 11:00 h - 19:30 h - DÍAS DE DESCANSO: 15:00 h - 18:00 h

HORARIO SALA DE PRENSA - 12:00 h - 21:00 h - DÍAS DE CARPA: 12:00 h - 20:00 h

DESCÁRGATE GRATIS LA APLICACIÓN DE LA VUELTA

Available on the App Store

Get it on Google play

Presented by

LA VUELTA PATROCINADOR PRINCIPAL ŠKODA

Powered by

LA VUELTA PARTNER DE TELECOMUNICACIONES Movistar

ÍNDICE GENERAL

PROTÉGETE Y PROTEGE LA VUELTA. TODOS SOMOS RESPONSABLES

2 Gestos fundamentales:

Uso obligatorio de mascarillas

Lavado frecuente de las manos

0

Selfies

Autógrafos

2 metros. Mantén la distancia interpersonal

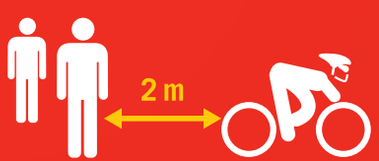

1 Test en caso de duda

#LaVuelta21

LA VUELTA

ÍNDICE GENERAL

LA VUELTA, UN EVENTO SOCIAL Y COMPROMETIDO

CICLISMO VERDE

6 ECO ZONAS
o puntos de recogida de desechos de media por etapa para los corredores.

300 KILOS de residuos recogidos en cada etapa por el 'pelotón verde' de Ecovidrio. Este año, los más de 200 voluntarios asociados a esta acción recogerán los desechos en 36 batidas de limpieza durante las 21 etapas de La Vuelta.

1 El ganador de cada etapa se lleva un trofeo recordatorio hecho con vidrio reciclad.

40.000 vasos de plástico que se dejarán de utilizar en La Vuelta 21 gracias a KAS y la puesta en marcha de la EcoCup.

95% DE REDUCCIÓN
en el uso de botellas de plástico gracias a los dispensadores de agua de Aquaservice. Un total de **190.000** botellas de plástico menos.

30.000
vasos de cartón reciclado para servir los cafés Segafredo.

59 VEHÍCULOS HÍBRIDOS
de Škoda formarán la flota de coches con los que se moverá La Vuelta 21. A ello hay que sumarle los **3** Skoda Enyaq 100% eléctricos que formarán parte de los vehículos de carrera.

4 Maillots de líderes de clasificación que elabora SMS Santini con fibras textiles recicladas.

21 ETAPAS de La Vuelta en las que representantes de las instituciones locales llevan a cabo un gesto simbólico de reciclaje junto a miembros de Ambilamp y Ecopilas.

CICLISMO E INFANCIA

2.500 ALUMNOS
formados en las Aulas Ciclistas y los Bike Parks de La Vuelta Junior Cofidis enfocadas a inculcar hábitos de vida saludable y valores asociados al deporte ciclista (respeto, trabajo en equipo…)

250.000 NIÑOS formados a lo largo de las **10 ediciones** de La Vuelta Junior Cofidis.

150 de los alumnos formados en cada sede de La Vuelta Junior Cofidis recorren el último kilómetro de la etapa en su ciudad el mismo día que lo hace el pelotón ciclista profesional de La Vuelta.

10 ETAPAS
de La Vuelta Junior Cofidis 2021

CICLISMO Y SOLIDARIDAD

10 AÑOS
de colaboración entre La Vuelta y Carrefour para llevar a cabo el proyecto Kilómetro Solidario junto a Cruz Roja, en los que se han recorrido **10.000 km** traducidos en **10.000€** destinados a alimentación infantil.

9 BICICLETAS ESTÁTICAS
para la acción del Pedalón Solidario de Cofidis que recauda cada año miles de euros para diferentes causas solidarias.

3 EDICIONES
llevan colaborando La Vuelta y El Sueño de Vicky para poder dar visibilidad a la lucha contra el cáncer infantil. Una causa por la que la asociación lleva 5 años trabajando con el objetivo de fomentar la investigación en torno a esta enfermedad.

ÍNDICE GENERAL

CÓMO SEGUIR LA VUELTA 21 EN DIGITAL

REDES SOCIALES

CUENTA OFICIAL DE LA VUELTA

@lavuelta

HASHTAG OFICIALES

#LaVuelta21

RADIO VUELTA

@radiotour_es

@radiotour_en

@radiotour_fr

@letourdata

La_Vuelta

@lavuelta

La Vuelta

@lavuelta

WEBSITE

www.lavuelta.es

VÍDEO

APP LA VUELTA 21

DISPONIBLE EN Google Play

Descárgalo en el App Store

LA VUELTA Junior Cofidis 10ª EDICIÓN

www.lavueltajuniorcofidis.com

Cofidis · LA VUELTA · ACP Asociación Ciclistas Profesionales · FUNDACIÓN DEPORTE JOVEN · Consejo Superior de Deportes · FUNDACIÓN ALBERTO CONTADOR · DGT Dirección General de Tráfico

ÍNDICE GENERAL

ETAPAS DE LA VUELTA JUNIOR

LA VUELTA Junior Cofidis 10ª EDICIÓN

DOMINGO 15 AGOSTO

ETAPA 2

BURGOS. CATEDRAL VIII CENTENARIO 2021 > CATEDRAL

Mediana Calle Sta. Bárbara, s/n - 09007 Burgos
Convocatoria: 14:00 h / Salida 15:00 h

MARTES 17 AGOSTO

ETAPA 4

EL BURGO DE OSMA > MOLINA DE ARAGÓN

Paseo los Adarves, 49 - 19300 Molina de Aragón (Guadalajara)
Convocatoria: 14:00 h / Salida 15:00 h

MIÉRCOLES 18 AGOSTO

ETAPA 5

TARANCÓN > ALBACETE

Paseo de la Cuba, 36 - 02005 Albacete
Convocatoria: 14:00 h / Salida 15:00 h

SÁBADO 21 AGOSTO

ETAPA 8

SANTA POLA > LA MANGA DEL MAR MENOR

Calle Hawai IV, 2 - San Javier (Murcia)
Convocatoria: 14:00 h / Salida 15:00 h

MARTES 24 AGOSTO

ETAPA 10

Roquetas de Mar > Rincón de la Victoria

Camino Bonilla Partida, 240 - 29730 Rincón de la Victoria (Málaga)
Convocatoria: 14:00 h / Salida 15:00 h

JUEVES 26 AGOSTO

ETAPA 12

JAÉN > CÓRDOBA

Av. del Corregidor, 14 - 14004 Córdoba
Convocatoria: 13:00 h / Salida 14:00 h

VIERNES 27 AGOSTO

ETAPA 13

BELMEZ > VILLANUEVA DE LA SERENA

Calle José Manuel Calderón Borrallo, 8 - 06700 Villanueva de la Serena (Badajoz)
Convocatoria: 14:00 h / Salida 15:00 h

MARTES 31 AGOSTO

ETAPA 16

LAREDO > SANTA CRUZ DE BEZANA

Parque de enfrente Urb. la Caloquera, 41 - 39110 Santa Cruz de Bezana (Cantabria)
Convocatoria: 12:00 h / Salida 12:30 h

VIERNES 3 SEPTIEMBRE

ETAPA 19

TAPIA > MONFORTE DE LEMOS

Casco urbano. Av. de Galicia, 88 - 27400 Monforte de Lemos (Lugo)
Convocatoria: 14:00 h / Salida 15:00 h

DOMINGO 5 SEPTIEMBRE

ETAPA 21

PADRÓN > SANTIAGO DE COMPOSTELA

Facultade de Ciencias da Educación - USC, Campus Norte. Av. de Xoán XXIII - 15782 Santiago de Compostela (A Coruña)
Convocatoria: 14:30 h / Salida 15:30 h

LA VUELTA EN CIFRAS

CORREDORES

184 CORREDORES

23 EQUIPOS DE **8** CORREDORES

550 PERSONAS QUE ACOMPAÑAN A LOS EQUIPOS

25 MIEMBROS DEL COLEGIO DE COMISARIOS

RECORRIDO 2021

21 ETAPAS

515 MUNICIPIOS VISITADOS

3.417,0 KM

ORGANIZACIÓN

870 VEHÍCULOS ACREDITADOS

3.000 PERSONAS QUE SE MUEVEN CON LA VUELTA

2.500 PERNOCTACIONES DIARIAS DE PERSONAS QUE SE MUEVEN CON LA VUELTA

SEGURIDAD

80 POLICÍAS NACIONALES

140 GUARDIAS CIVILES. 60 EN MOTO

8.000 POLICÍAS Y GUARDIAS CIVILES MOVILIZADOS PARA LA SEGURIDAD DE LA VUELTA

MEDIOS ACREDITADOS EN LA VUELTA 20

327 MEDIOS DE COMUNICACIÓN

1.200 PERIODISTAS Y FOTÓGRAFOS ACREDITADOS

1,5 MILLONES DE TELESPECTADORES DE MEDIA POR ETAPA

TV BROADCAST

17 DIFUSORES EN DIRECTO

70 HORAS DE EMISIÓN EN DIRECTO

190 PAÍSES CUBIERTOS

INTERNET

7,2 MILLONES DE VISITAS EN LA WEB OFICIAL DE LA VUELTA

35.000.000 DE VÍDEOS VISTOS

WEB EN **3** IDIOMAS

REDES SOCIALES Y APP

1.250.000 SEGUIDORES

(+ 23 %) (+ 8,8 %) (+ 19,34 %)

100.000 DESCARGAS APP (+ 41,3 %)

LA CARAVANA Y PARQUE VUELTA

10 MARCAS CON PRESENCIA EN CARAVANA

11 PATROCINADORES CON ANIMACIONES EN PARQUE VUELTA

20 VEHÍCULOS

ESPECTADORES

46%

GRUPOS DE ENTRE **3 y 4** PERSONAS DE MEDIA

66% HOMBRES **34%** MUJERES

TRADUCCIONES

GENERAL | GÉNÉRAL | GENERAL

ESP	FRA	ENG
Puerto de montaña	Col ou côte	*Climb*
Puntos	Classement par points	*Points*
Recorrido	Parcours	*Course*
Recorrido neutralizado	Parcours neutralisé	*Neutralized course*
Ruta alternativa	Itinéraire alternatif	*Off race itinerary*
Sprint intermedio	Sprint intermédiaire	*Intermediary sprint*

CARRERA | COURSE | RACE

ESP	FRA	ENG
Acceso sala prensa	Accès salle de presse	*Press room access*
Auxiliares equipos	Assistants d´équipes	*Team's assistants*
Avituallamiento	Ravitaillement	*Feeding*
Bandera amarilla	Passage dangereux	*Yellow flag*
Carrera	Course	*Race*
Categorías puertos de montaña	Catégorie des cols	*Climb categories*
Combinada	Classement combiné	*Combined classification*
Comienza puerto	Début du col	*Start of the climb*
Contrarreloj	Contre-la-montre	*Time trial*
Equipos	Equipes	*Teams*
Etapa	Etape	*Stage*
General	Classement général	*General classification*
Montaña	Classement de meilleur grimpeur	*Mountain classification*
Paso previo	Premier passage	*First*

SALIDA | DÉPART | START

ESP	FRA	ENG
Concentración y firma	Rassemblement de départ et signature	*Departure gathering and signature*
Control de firmas	Contrôle des signatures	*Signature podium*
Línea de salida	Ligne de départ	*Starting line*
Operaciones de control	Compte à rebours	*Verifications*
Parking dirección	Parking direction	*Directors parking*
Parking equipos	Parking équipes	*Teams parking*
Parking organización	Parking organisation	*Staff parking*
Parking prensa	Parking presse	*Press parking*
Punto de encuentro	Village	*Village*
Punto Paso Obligatorio	Point de Passage Obligé	*Compulsory Passage Point*
Salida	Départ	*Start*

META | ARRIVÉE | FINISH LINE

ESP	FRA	ENG
Acceso meta	Accès arrivée	*Arrival access*
Acceso tribuna	Accès tribunes	*Stand access*
Control médico	Contrôle médical	*Medical control*
Desvío coches	Dérivation voitures	*Car by pass*
Parque Vuelta	Parc Vuelta	*Parque Vuelta*
Línea de meta	Ligne d`arrivée	*Finish line*
Llegada	Arrivée	*Arrival*
Meta	Arrivée	*Finish line*
Oficina permanente y sala de prensa	Permanence et salle de presse	*Organization office and press room*
Tribuna	Tribune	*Stand*
Último kilómetro	Dernier kilomètre	*Last km*
Zona técnica	Zone technique	*Technical area*

SEÑALIZACIÓN

ORIENTACIÓN

Salida

Recorrido neutralizado

Carrera

Desvío coches

Permanente / prensa

Permanente

Prensa

Parking permanente / prensa

Parking equipos meta

Parking permanente

Parking prensa

INFORMACIÓN

RESTRICCIONES Y ROTONDAS

Circulación giratoria.
Paso por la izquierda

Circulación giratoria.
Por ambos lados

Circulación giratoria.
Paso por la derecha

Circulación giratoria.
Paso por ambos lados
con giro a la izquierda

Circulación giratoria.
Paso por ambos lados
con giro a la derecha

Circulación giratoria.
Paso por la derecha
con giro a la izquierda

Circulación giratoria.
Paso por la izquierda
con giro a la derecha

Circulación giratoria.
Giro a la izquierda

Circulación giratoria.
Giro a la derecha

Estrechamiento.
Paso en fila

LA VUELTA
OPERADOR LOGÍSTICO OFICIAL

ÍNDICE GENERAL

SIMBOLOGÍA

ÁREAS DE ACCESO

ŠKODA
SIMPLY CLEVER

LO QUE NOS MUEVE ES LA PASIÓN.

Consumo de energía gama ENYAQ iV combinado WLTP (Wh/km): 157-186,5 Wh/km, emisiones de CO_2 WLTP: 0 g/km.

En ŠKODA nos apasiona lo mismo que a ti: el ciclismo. Una pasión que desde 1895 llevamos en el ADN y que nos inspira a seguir moviéndonos siempre, a pesar de cualquier obstáculo o circunstancia. Por eso, desde hace 10 años, somos patrocinadores y Vehículo Oficial de La Vuelta.

Muévete siempre.

ŠKODA
We Love Cycling
Únete en WELOVECYCLING.ES

Síguenos en Strava y en nuestro perfil de Instagram @skoda_welovecycling_es

STRAVA

LA VUELTA VEHÍCULO OFICIAL ŠKODA

ÍNDICE GENERAL

EQUIPOS

EQUIPOS UCI WORLDTEAMS

AG2R CITROËN TEAM

ASTANA - PREMIER TECH

BAHRAIN VICTORIOUS

BORA - HANSGROHE

COFIDIS

DECEUNINCK - QUICK-STEP

EF EDUCATION - NIPPO

GROUPAMA - FDJ

INEOS GRENADIERS

INTERMARCHÉ - WANTY - GOBERT MATÉRIAUX

ISRAEL START-UP NATION

JUMBO - VISMA

LOTTO SOUDAL

MOVISTAR TEAM

TEAM BIKEEXCHANGE

TEAM DSM

TEAM QHUBEKA NEXTHASH

TREK - SEGAFREDO

UAE TEAM EMIRATES

LÍDER UCI PROTEAMS 2020

ALPECIN - FENIX

INVITADOS

BURGOS - BH

CAJA RURAL - SEGUROS RGA

EUSKALTEL - EUSKADI

SEDES
PÁGINA 31

MAPA DE LA ETAPA
PÁGINA 34

ACCESO SALIDA / MAPA SALIDA
PÁGINA 35

ALTIMETRÍA Y PUERTO
PÁGINA 36

HORARIO
PÁGINA 37

ACCESO META / ÚLTIMOS KILÓMETROS
PÁGINA 38

MAPA META
PÁGINA 39

DIPUTACIÓN DE BURGOS

©Jon Chica/Shutterstock

Frías, en la provincia de Burgos

La Catedral de Burgos es el emblema de una ciudad, una provincia y un país. En su VIII Centenario, este edificio histórico será el punto de partida de una Vuelta que contará con tres etapas disputadas íntegramente en la provincia burgalesa y que mostrará a los espectadores algunos de los principales valores turísticos del territorio.

Además de la catedral, La Vuelta visitará el monasterio de Santo Domingo de Silos, un centro de culto, hospedaje y museo que cuenta con más de diez siglos de historia. Una tradición religiosa que se vive también en las rutas del Camino de Santiago que parten de la provincia.

Pero Burgos también es patrimonio natural e histórico. Sirvan de ejemplo los deslumbrantes yacimientos de Atapuerca, Patrimonio de la Humanidad por la Unesco desde el año 2000, y donde se han encontrado restos humanos de hace más de un millón de años.

EN LA VUELTA

La Vuelta ha tenido 26 salidas y 23 metas en la provincia de Burgos. La de 2021 será la primera salida oficial desde la provincia. Además, en esta edición habrá tres etapas íntegras en el territorio. Hasta ahora, la única etapa con salida y meta en la provincia había sido la CRI Burgos > Burgos (2015), que ganó Tom Dumoulin.

CICLISMO: La Vuelta a Burgos es una prueba histórica del ciclismo español. Su primera edición se disputó en 1946, aunque se estableció en los años 80. En 2020 contó con una participación histórica, al ser la primera prueba profesional del calendario UCI WorldTour tras el parón de carreras por la crisis sanitaria de la COVID-19.

ECONOMÍA: Su amplia extensión, su situación estratégica y su excelente red de comunicaciones convierten a la provincia de Burgos en un agente económico clave de la zona septentrional de la península ibérica.

CULTURA: Además del ya mencionado patrimonio artístico, en la provincia llama la atención por su singularidad el Museo de la Evolución Humana. A través de la Universidad de Burgos y la Fundación Atapuerca, el MEH promueve el estudio y la divulgación al gran público de los restos encontrados en los yacimientos burgaleses.

DEPORTE: Burgos tiene equipos destacados en las principales categorías del deporte español. En baloncesto, el Hereda San Pablo Burgos es el orgullo de la capital; en ciclismo, el Burgos - BH será uno de los animadores de La Vuelta 21, tal y como ya ha demostrado en anteriores ediciones; y en balonmano, el Villa de Aranda pelea cada semana con los mejores en la ASOBAL.

GASTRONOMÍA: Además de la conocida y valorada morcilla típica de Burgos, la provincia ofrece también elaboraciones propias de primer nivel, como el lechazo o la olla podrida, todo ello regado con un exquisito Ribera del Duero, otro tesoro de la zona.

www.burgos.es

VIVE
LA VUELTA
ESTE AÑO
LA VUELTA
PROVEEDOR OFICIAL
WÜRTH MODYF WORKWEAR
M416173 - ECO FRESH RECICLADO
modyf@modyf.es
www.modyf.es

©Shutterstock
Interior de la Catedral de Burgos

BURGOS. CATEDRAL VIII CENTENARIO 2021

- 176.418 habitantes
- Provincia de Burgos

EN LA VUELTA

Burgos ha sido sede de La Vuelta en 32 ocasiones (15 como salida y 17 como meta). En 2021, la ciudad castellana será salida oficial de la ronda española por primera vez en su historia.

CICLISMO: En agosto de 2021, Burgos aspira a ser la capital mundial del ciclismo. Con motivo de su presencia en La Vuelta y la Vuelta a Burgos, el Ayuntamiento ha preparado charlas, encuentros y marchas cicloturistas para fomentar el uso de la bicicleta en el entorno urbano.

ECONOMÍA: Su excelente enclave comercial, puerta de entrada al norte de la península ibérica, y su cuidada red de comunicaciones han convertido a Burgos en un eje industrial clave entre el centro y el norte del país.

CULTURA: El Festival Internacional de Folclore Ciudad de Burgos es un evento que habla de los valores de la ciudad. Tolerancia y diversidad se dan la mano en una fiesta en la que se reúnen culturas de todo el mundo.

DEPORTE: Burgos puede presumir de tener uno de los equipos de moda del baloncesto europeo: el San Pablo Burgos. Ascendido a la ACB hace 4 años, los burgaleses ya saben lo que es jugar semifinales de liga, Copa del Rey y Liga de Campeones, competición de la que es el reciente campeón.

GASTRONOMÍA: Pocos productos más emblemáticos de la cocina española como la morcilla de Burgos. Este embutido de arroz se distingue por el uso de la cebolla horcal, típica de la zona, que le da su sabor característico.

- **www.catedraldeburgos2021.es | www.aytoburgos.es | www.catedraldeburgos.es**

CATEDRAL

- 176.418 habitantes
- Provincia de Burgos

EN LA VUELTA

En las 17 llegadas que ha acogido Burgos a lo largo de su historia, solo una (2015) ha sido meta de contrarreloj. En 2021, repetirá en prueba contra el crono, con una etapa urbana y muy técnica, que exigirá a los corredores máxima concentración desde el primer día.

CICLISMO: Con algunos representantes históricos en el pelotón profesional, en la actualidad hay dos corredores burgaleses que forman parte del primer nivel mundial: Carlos Barbero y Ángel Fuentes.

ECONOMÍA: Además de por el turismo y por su inmejorable situación geográfica, Burgos destaca por un poderoso sector secundario, que da decenas de miles de trabajos y que abarca desde la industria agroalimentaria a la automovilística.

CULTURA: Figura reconocidísima dentro del mundo periodístico, el burgalés Álex Grijelmo es uno de los referentes sobre el buen uso del español. El escritor recibió en 2015 el Premio Castilla y León de Ciencias Sociales y Humanidades.

DEPORTE: Burgos también ha aportado numerosos futbolistas en todas las categorías del deporte rey. Quizás el más exitoso de todos haya sido Juan Mata, que milita actualmente en el Manchester United y ha sido internacional absoluto en 41 ocasiones.

GASTRONOMÍA: A pesar de tener un nombre poco seductor, la olla podrida es uno de los guisos más sabrosos de la gastronomía española. Elaborado a partir de alubias y productos derivados del cerdo, es un plato ideal para combatir el frío.

- **www.catedraldeburgos2021.es | www.aytoburgos.es www.catedraldeburgos.es**

©Shutterstock
Catedral de Burgos

Sábado 14 de agosto

7,1 km

BURGOS. CATEDRAL VIII CENTENARIO 2021

1 ETAPA

CATEDRAL

CONTRARRELOJ INDIVIDUAL

ACCESO Y SALIDA

Sábado 14 de agosto

1 ETAPA

BURGOS. CATEDRAL VIII CENTENARIO 2021

7,1 km

CONTRARRELOJ INDIVIDUAL

ACCESO ZONA SALIDA

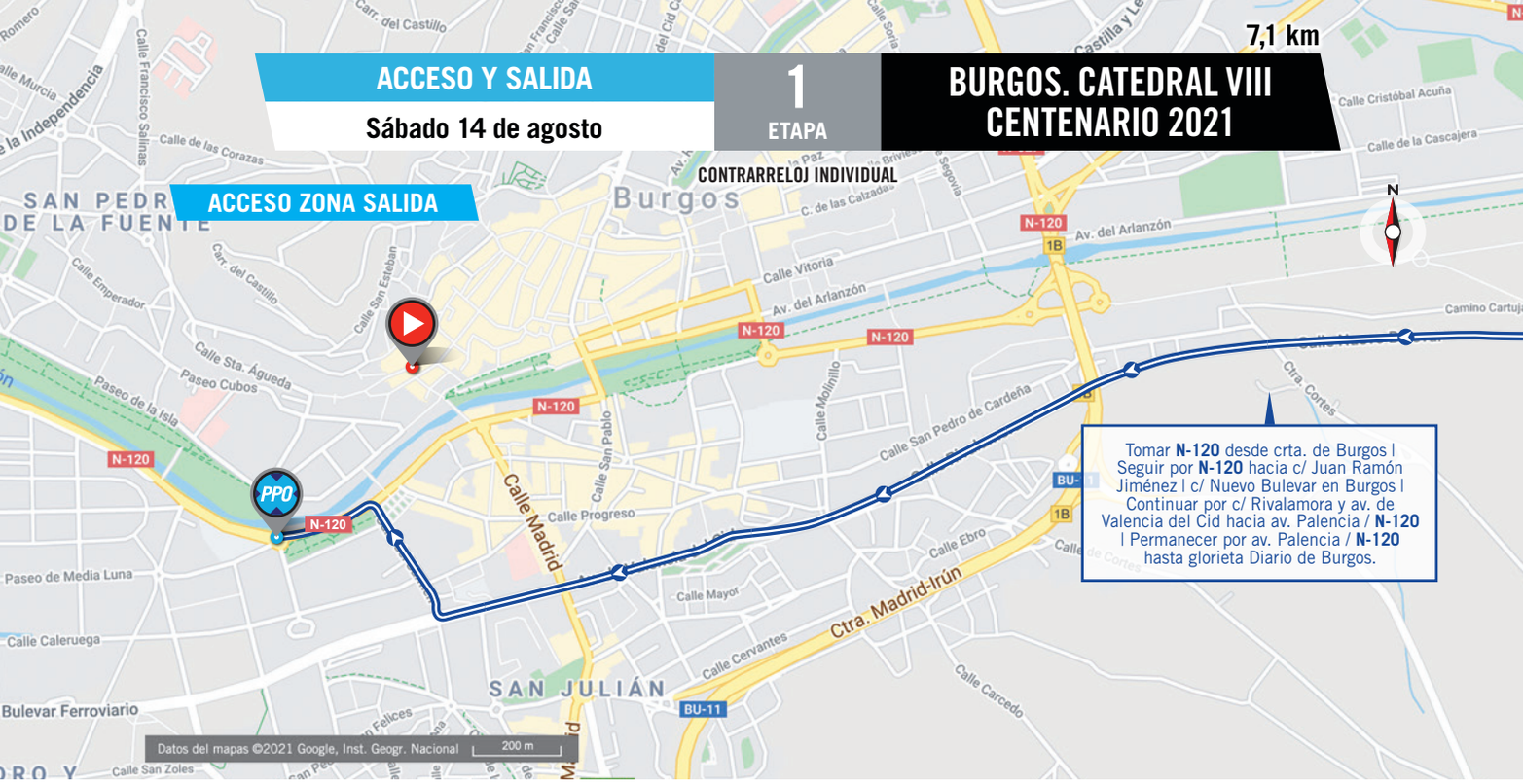

SALIDA

- **LÍNEA DE SALIDA** *Plaza Santa María, 4*
- **PUNTO DE ENCUENTRO** *Plaza Santa María, 4*
- **PUNTO PASO OBLIGATORIO** *Glorieta Diario de Burgos* LAT 42°20'12.1"N LONG 3°42'30.5"W
- **PARKING EQUIPOS**
- **ACCESO INVITADOS**
- **PARKING DIRECCIÓN**

ALTIMETRÍA

ETAPA 1
SÁBADO 14 DE AGOSTO

CONTRARRELOJ INDIVIDUAL

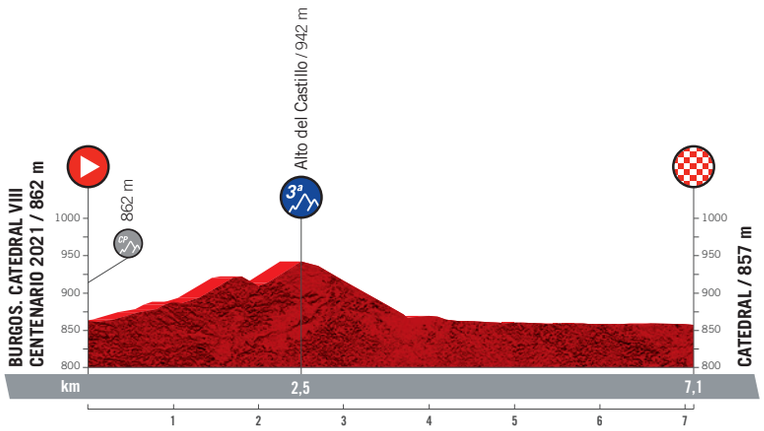

ALTITUD MÁX.: 942 m | **Ascenso:** 130 m

Sábado 14 de agosto — 7,1 km

BURGOS. CATEDRAL VIII CENTENARIO 2021

1 ETAPA

CATEDRAL

CONTRARRELOJ INDIVIDUAL

	KILÓMETROS				HORARIO PREVISTO	
ALTITUD	RECORRIDOS	A RECORRER	ITINERARIO	CARAVANA	PRIMER CORREDOR	ÚLTIMO CORREDOR
			PROVINCIA DE BURGOS			
862	0,0	7,1	Rampa de salida frente a la Catedral: Plaza de Sta. María, C/ Sta. Águeda. ***Comienza Puerto***	14:30	17:19	20:22
861	0,1	7,0	***Estrechamiento y 200 m de firme irregular de piedra***	14:30	17:19	20:22
874	0,6	6,5	Giro de 180º a la dcha. C/ Fernán González, C/ Doña Jimena	14:31	17:19	20:22
888	1,0	6,1	C/ San Esteban, ***tramo en sentido contrario a la circulación estrechamiento tramo de pavés***	14:33	17:20	20:23
893	1,3	5,8	Giro izda. Ctra. del Castillo, ***se va en sentido contrario***	14:33	17:20	20:23
942	2,5	4,6	**ALTO DEL CASTILLO**	14:33	17:22	20:25
871	3,7	3,4	Curva dcha. de 90º en descenso (***precaución***)	14:35	17:23	20:26
866	3,8	3,3	Curva izda. de 90º en descenso (***precaución***). Av. del Cid Campeador, ***isleta central se va por la dcha.***	14:35	17:23	20:26
868	4,1	3,0	Cruce rotonda dcha. dirección Madrid por Av. de Cantabria	14:35	17:24	20:27
862	4,5	2,6	Cruce dcha. dirección Centro Ciudad por Av. Reyes Católicos	14:37	17:24	20:27
859	5,5	1,6	Rotonda izda. Plaza España, por C/ San Lesmes, ***paso estrecho***	14:37	17:25	20:28
859	5,8	1,3	Giro dcha. dirección Centro Ciudad por la C/ Vitoria	14:37	17:26	20:29
858	6,1	1,0	Giro dcha. por C/ Santander, ***paso estrecho***	14:39	17:26	20:29
859	6,6	0,5	Giro de 180º por C/ Concordia, entrada zona peatonal (***precaución***), Plaza Alonso- Martínez, C/ Laín Calco, C/ Paloma	14:39	17:27	20:30
857	7,1	0,0	**CATEDRAL. META**	14:40	17:27	20:30

PUERTOS DE MONTAÑA

ALTO DEL CASTILLO

Km 2,5. Desnivel 80 m.
Ascenso 2,5 km. Porcentaje 3,2%

OBSERVACIONES

Los 184 corredores saldrán a intervalos de 1 minuto.

7,1 km

CATEDRAL

1 ETAPA

ÚLTIMOS KM Y ACCESO A META

Sábado 14 de agosto

CONTRARRELOJ INDIVIDUAL

ACCESO ZONA META

Tomar **N-120** desde ctra. de Burgos | Seguir por **N-120** hacia c/ Juan Ramón Jiménez | c/ Nuevo Bulevar en Burgos | Continuar por c/ Rivalamora y av. de Valencia del Cid hacia av. Palencia / **N-120** | Permanecer por av. Palencia / **N-120** hasta glorieta Diario de Burgos.

Datos del mapas ©2021 Google, Inst. Geogr. Nacional 200 m

ÚLTIMOS KM

ALTIMETRÍA 5 ÚLTIMOS KM

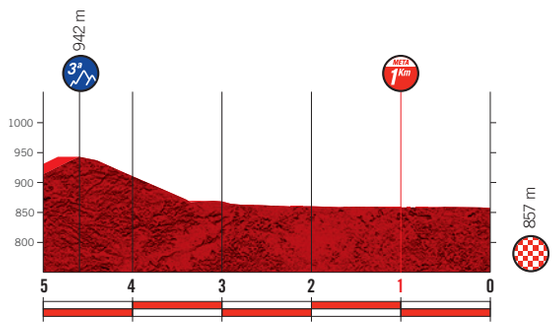

Datos del mapas ©2021 Google, Inst. Geogr. Nacional 100 m

META

Sábado 14 de agosto

1
ETAPA

CONTRARRELOJ INDIVIDUAL

CATEDRAL

7,1 km

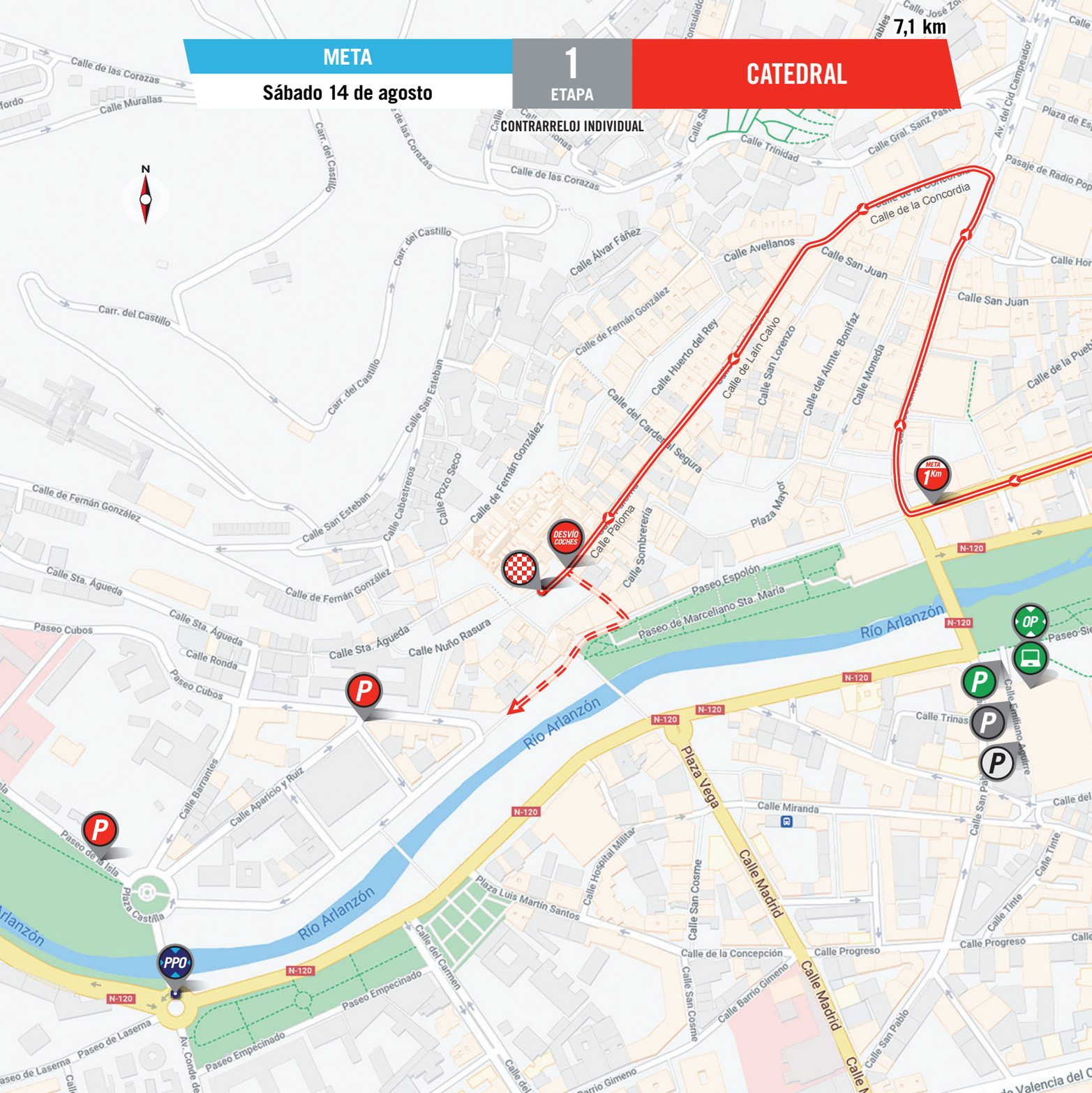

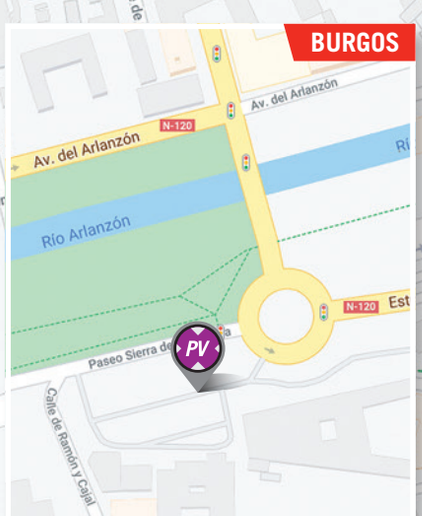

LÍNEA DE META
Catedral de Burgos
Plaza Rey San Fernando

PUNTO PASO OBLIGATORIO
Glorieta Diario de Burgos
Lat 42°20'12.1"N
Long 3°42'30.5"W

DESVÍO DE COCHES
Plaza Rey San Fernando, 1

O. PERMANENTE Y S. PRENSA
Fórum Evolución Burgos,
Palacio de Congresos y
Auditorio.
Paseo Sierra Atapuerca

DISTANCIA A META
600 m

PARKING EQUIPOS
Paseo de la Audiencia, 10-15,
Calle Barrantes, 11, Calle
Eduardo Martínez del Campo, 7,
Paseo Cubos, Paseo de la Isla, 39

DISTANCIA A META
400 m

PARKING ORGANIZACIÓN

PARKING PRENSA

PARKING INVITADOS

PARQUE VUELTA
Parque bus, Burgos
De 16:30 a 20:30 h

Datos del mapas ©2020 Google, Inst. Geogr. Nacional 50 m

SEDES
PÁGINA 41

MAPA DE LA ETAPA
PÁGINA 44

ACCESO SALIDA / MAPA SALIDA
PÁGINA 45

ALTIMETRÍA Y PUERTO
PÁGINA 46

HORARIO
PÁGINA 47

ACCESO META / ÚLTIMOS KILÓMETROS
PÁGINA 48

MAPA META
PÁGINA 49

JUNTA DE CASTILLA Y LEÓN

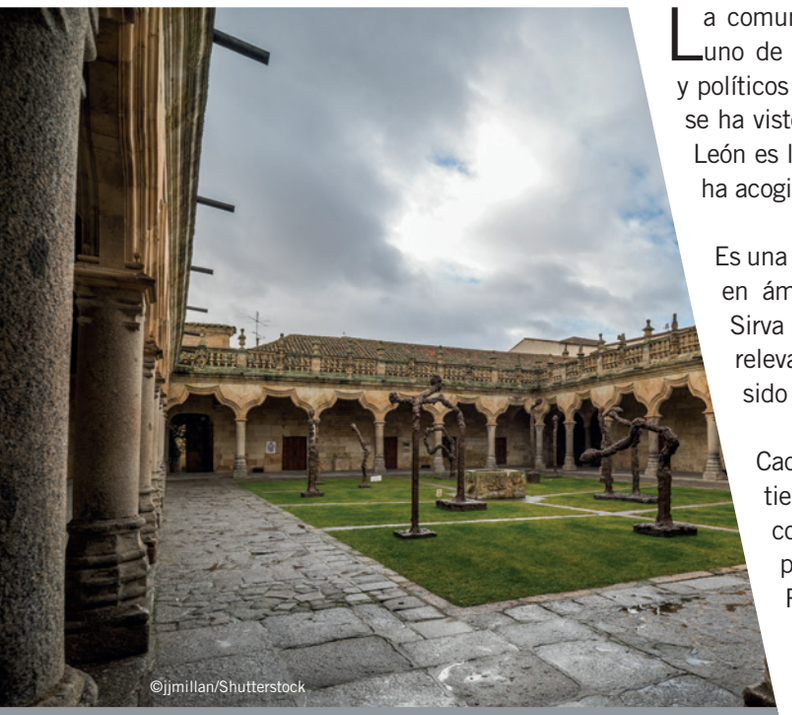

Patio de la Universidad de Salamanca

La comunidad autónoma más grande de la Unión Europea ha sido uno de los principales motores económicos, culturales, deportivos y políticos del país a lo largo de toda la historia. Una importancia que se ha visto reflejada también en su presencia en La Vuelta. Castilla y León es la región que más salidas y más metas de la ronda española ha acogido.

Es una consecuencia lógica de una región con una relevancia capital en ámbitos tan dispares como los anteriormente mencionados. Sirva de ejemplo que algunos de los representantes políticos más relevantes en los más de 40 años de democracia española han sido castellanoleoneses.

Cada una de las nueve provincias que componen el territorio tiene un patrimonio cultural y natural único, lo que ha convertido a la comunidad autónoma en uno de los grandes paraísos interiores de España. Prueba de ello son los ocho Patrimonios de la Humanidad de la Unesco que atesora y que sirven para comprender el tesoro turístico castellano.

EN LA VUELTA

Castilla y León ha acogido 218 salidas y 215 metas de La Vuelta. Tanto en salidas como en metas es la comunidad autónoma con más presencia en la ronda española. De hecho, ha estado de forma ininterrumpida en La Vuelta desde 1973. Agustín Tamames, Faustino Rupérez, Pedro Delgado y Roberto Heras son los cuatro ciclistas castellanoleoneses que han ganado La Vuelta.

CICLISMO: Castilla y León es uno de los territorios que más ha dado al ciclismo español. A los corredores ya citados, habría que añadir otros históricos como el 'Chava' Jiménez, 'Lale' Cubino, Julio Jiménez o Dori Ruano, entre otros. Este éxito es fruto del trabajo en algunas de sus grandes escuelas, como las de Béjar o El Barraco.

ECONOMÍA: Un territorio tan extenso como es el de Castilla y León favorece el crecimiento de todos los sectores económicos. Ganadería, agricultura, minería, industria y turismo tienen simultáneamente relevancia en la economía del territorio.

CULTURA: Castilla y León atesora una cultura forjada a lo largo de siglos de historia. Entre sus muy numerosos patrimonios naturales y arquitectónicos destaca la Universidad de Salamanca que, desde el siglo XIII, ha sido uno de los grandes centros del saber y el conocimiento de toda Europa.

DEPORTE: Castilla y León tiene equipos históricos en numerosas disciplinas deportivas: Quesos Entrepinares, en rugby; Ademar León, en balonmano; o Hereda San Pablo Burgos, en baloncesto. A título individual, Lydia Valentín, Manolo Martínez o Fermín Cacho, entre otros, son grandes referentes del deporte castellanoleonés.

GASTRONOMÍA: Numerosas denominaciones de origen propias nutren la gastronomía castellanoleonesa. Entre sus elaboraciones y materias primas únicas, la región destaca especialmente en dos: vinos y carnes.

www.jcyl.es

Convento dominico en Caleruega

CALERUEGA VIII CENTENARIO DE SANTO DOMINGO DE GUZMÁN

- 420 habitantes
- Provincia de Burgos

EN LA VUELTA

Caleruega se estrena como sede de La Vuelta. Segunda jornada de la ronda española, íntegramente disputada en la provincia de Burgos, con meta en el barrio burgalés de Gamonal.

CICLISMO: Alrededor de Caleruega hay numerosas rutas ciclistas y senderistas, como la que recorre los pasos de Santo Domingo de Guzmán, figura histórica con mucha presencia en La Vuelta 21.

ECONOMÍA: El motor económico de Caleruega es, fundamentalmente, el turismo. El pequeño municipio burgalés goza de un gran atractivo para los visitantes, merced a su patrimonio artístico, histórico y natural, que hace las delicias de los viajeros que buscan destinos rurales con encanto.

CULTURA: La cultura de Caleruega orbita fundamentalmente alrededor del convento y monasterio de Santo Domingo. Una edificación religiosa del siglo XIII, que alberga dependencias incluso más antiguas, como su Torreón, que forma parte de una serie de fortalezas del siglo X.

DEPORTE: Quizás uno de los caleroganos más reconocibles de la historia sea el atleta Santiago Manguán. Este gran fondista representó a España en los JJOO de Montreal en 1976 y tuvo en su haber marcas históricas del atletismo español en 30 km y maratón.

GASTRONOMÍA: Caleruega recoge la tradición gastronómica que nutre a toda la provincia de Burgos. De ahí que esta pequeña localidad ofrezca productos típicos como la morcilla, el queso fresco o el lechazo.

- **www.caleruega.es**

BURGOS. GAMONAL

- 28.000 habitantes
- Provincia de Burgos

EN LA VUELTA

El barrio burgalés de Gamonal ya ha acogido etapas de La Vuelta en otras ocasiones. La última, en 2013, con un emocionante final en el que Bauke Mollema sorprendió al pelotón con un ataque a 500 metros de meta.

CICLISMO: Las llegadas a Gamonal suelen ser propicias para velocistas. La meta de la segunda etapa de La Vuelta 21 será, previsiblemente, la primera llegada al sprint de la carrera. Un espectáculo de fuerza y velocidad en las calles del histórico barrio burgalés.

ECONOMÍA: El motor económico fundamental de Gamonal es el del sector industrial. Históricas marcas de alimentación son ya parte de la cultura del barrio y de la ciudad, con décadas de vida en común y cientos de empleos generados.

CULTURA: La Batalla de Gamonal, uno de los conflictos clave de la Guerra de Independencia, figura en el Arco del Triunfo de París. El nombre de Burgos aparece en los relieves de este emblemático monumento, en recuerdo de aquella histórica batalla.

DEPORTE: Natural de Gamonal es una de las deportistas más laureadas del palmarés español, Purificación Santamarta. Esta velocista paralímpica, con 16 medallas olímpicas en su haber, es el orgullo del barrio que la vio crecer.

GASTRONOMÍA: En el mes de enero en Gamonal es ineludible acudir al reparto de titos. La Cofradía de San Antón, coincidiendo con la festividad de este santo, reparte entre sus vecinos hasta 20.000 raciones de esta legumbre típica de la zona.

- **www.burgos.es**

Vista aérea de Burgos

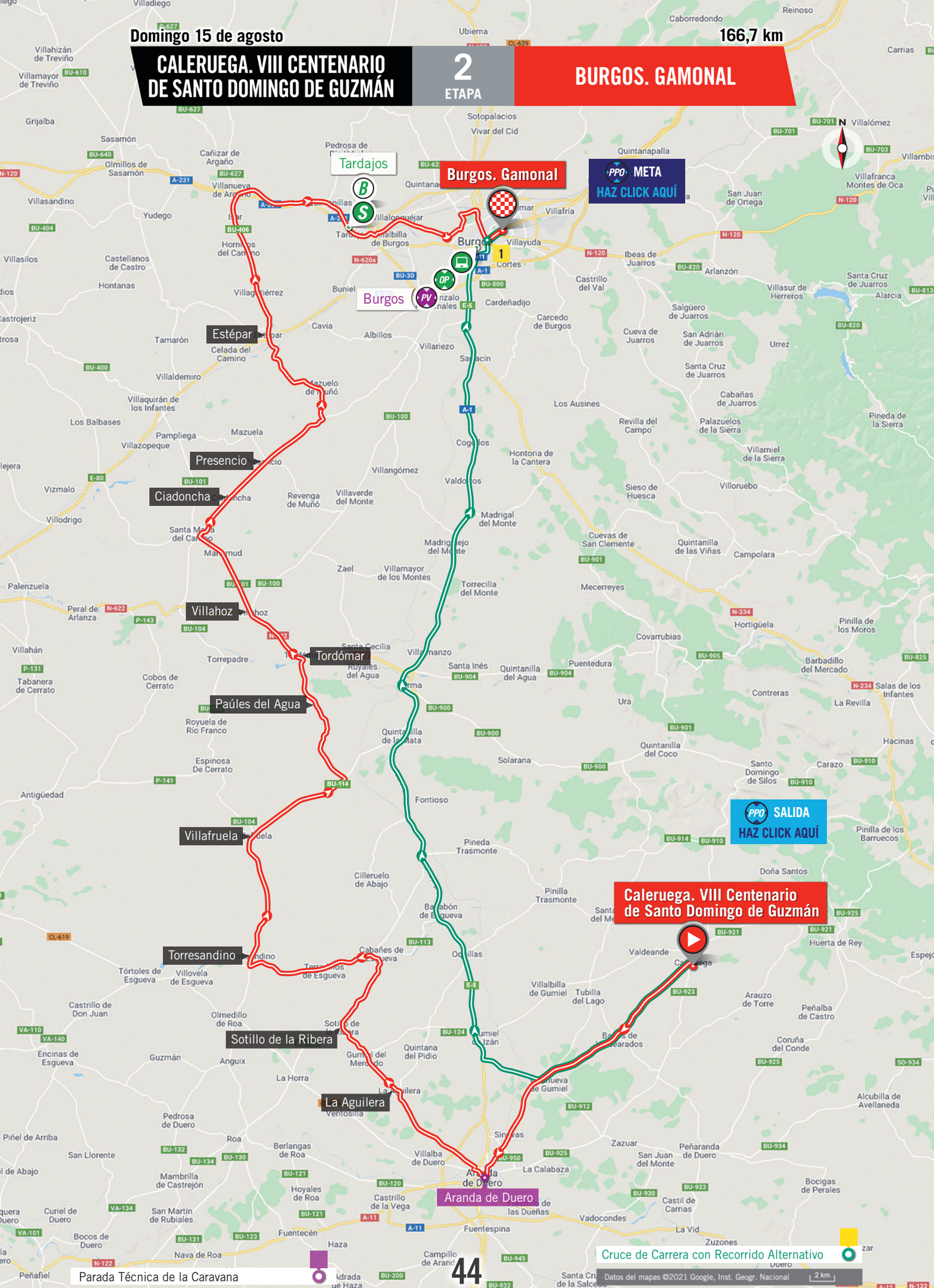
Domingo 15 de agosto
166,7 km
CALERUEGA. VIII CENTENARIO DE SANTO DOMINGO DE GUZMÁN
2 ETAPA
BURGOS. GAMONAL
Tardajos
Burgos. Gamonal
PPO META HAZ CLICK AQUÍ
Burgos
Estépar
Presencio
Ciadoncha
Villahoz
Tordómar
Paúles del Agua
Villafruela
Torresandino
Sotillo de la Ribera
La Aguilera
Aranda de Duero
PPO SALIDA HAZ CLICK AQUÍ
Caleruega. VIII Centenario de Santo Domingo de Guzmán
Parada Técnica de la Caravana
Cruce de Carrera con Recorrido Alternativo
Datos del mapas ©2021 Google, Inst. Geogr. Nacional
2 km
44

166,7 km

ACCESO Y SALIDA

Domingo 15 de agosto

2 ETAPA

CALERUEGA VIII CENTENARIO DE SANTO DOMINGO DE GUZMÁN

ACCESO ZONA SALIDA

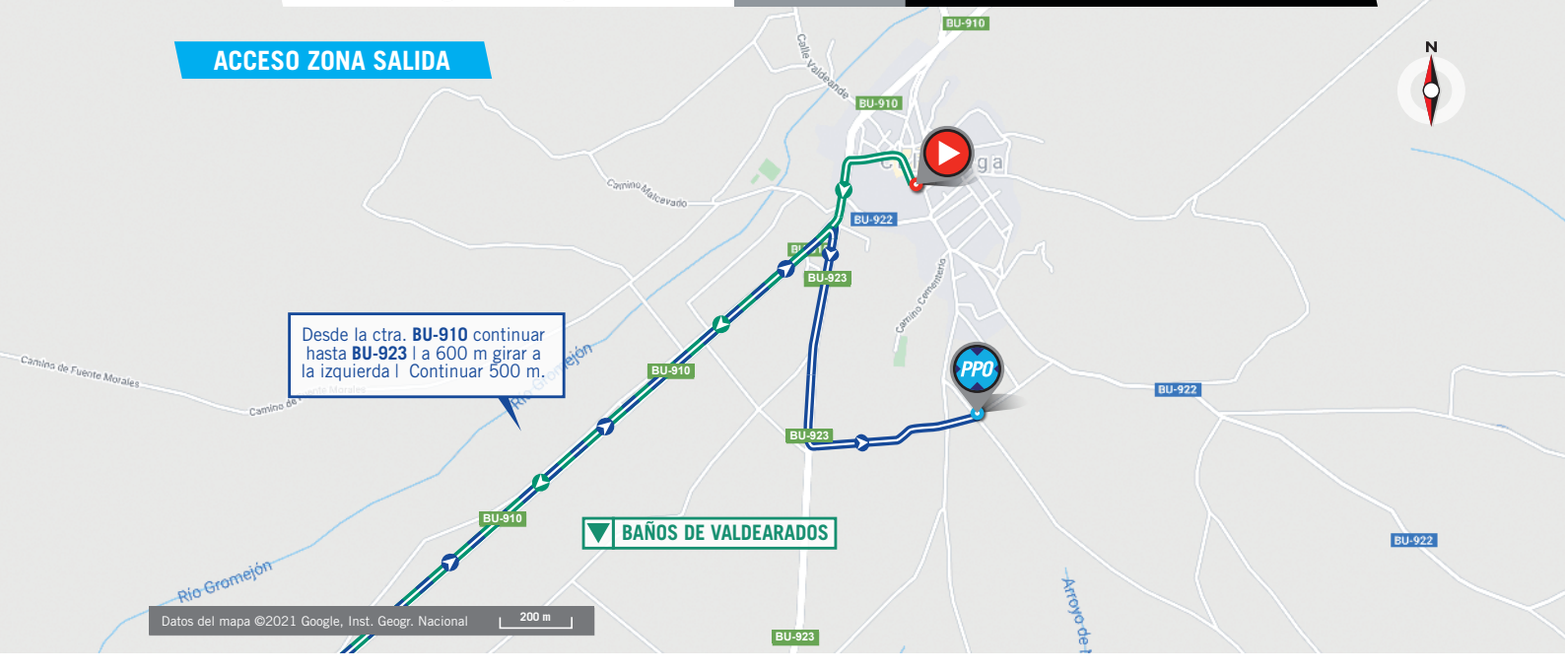

SALIDA

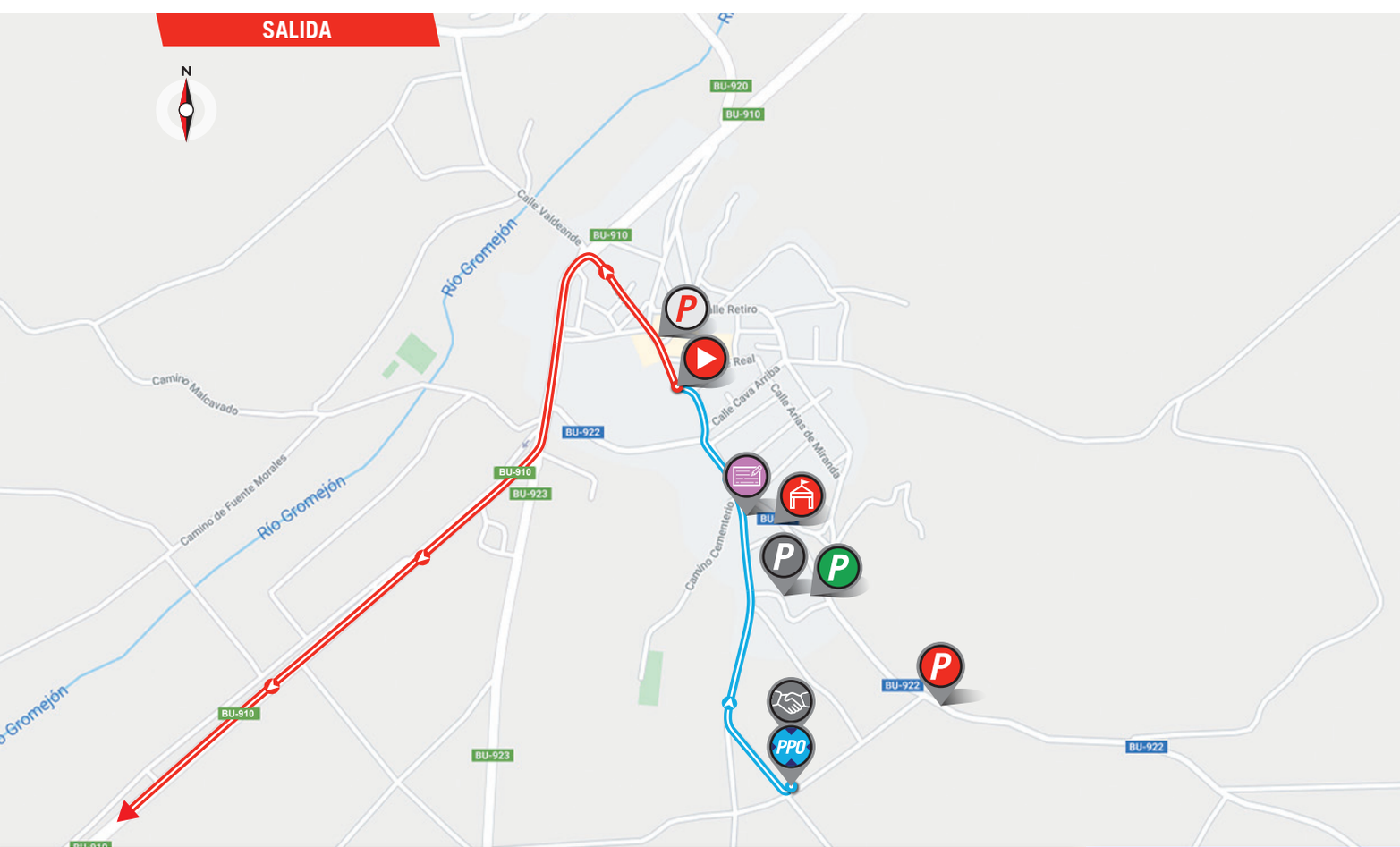

LÍNEA DE SALIDA
Plaza Santo Domingo, s/n

PUNTO DE ENCUENTRO
Calle Santo Domingo, 28

PARKING EQUIPOS

PARKING INVITADOS

PUNTO PASO OBLIGATORIO
Caleruega
LAT 41°49'08.0"N
LONG 3°29'04.7"W

CONTROL DE FIRMAS
Camino Cementerio, 8
De 12.37 a 13:22 h.

DISTANCIA
500 m

PARKING DIRECCIÓN

ACCESO INVITADOS

LLAMADA
13:27 h.

PARKING PRENSA

SALIDA NEUTRALIZADA
*C/ del Río, **BU-910**, C/ Las Candelas, **BU-910**.*
Total 3,1 km

SALIDA LANZADA
*500 m pasado el hito kilométrico 22 de la **BU-910** dirección Aranda de Duero a la altura Granja Gronejón*

Datos del mapas ©2020 Google, Inst. Geogr. Nacional 100 m

ALTIMETRÍA

ETAPA 2
DOMINGO 15 DE AGOSTO

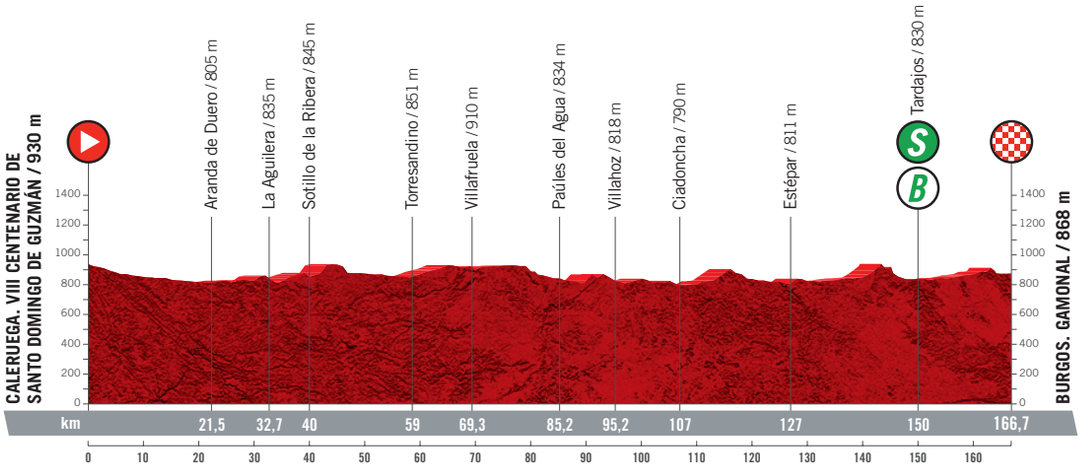

ALTITUD MÁX.: 932 m | **Ascenso:** 1.043 m

CALERUEGA VIII CENTENARIO DE SANTO DOMINGO DE GUZMÁN

2 ETAPA

BURGOS. GAMONAL

ALTITUD	KILÓMETROS RECORRIDOS	KILÓMETROS A RECORRER	ITINERARIO	CARAVANA	HORARIO PREVISTO 41 km/h	43 km/h	45 km/h
			PROVINCIA DE BURGOS				
			Salida neutralizada. 13:32 h.				
930	0,0	166,7	Salida lanzada 500 m pasado el hito kilométrico 22 de la ***BU-910*** dirección Aranda de Duero a la altura Granja Gronejón	12:10	13:38	13:38	13:38
865	5,0	161,7	**Baños de Valdearados**. ***BU-910***	12:17	13:45	13:44	13:44
816	18,0	148,7	**Sinovas**. ***BU-910***	12:33	14:04	14:03	14:02
805	21,5	145,2	**Aranda de Duero**. Pasa a ser la ***CL-619. Resaltos***	12:38	14:09	14:08	14:06
798	23,4	143,3	Cruce dcha. dirección Burgos - Madrid, ***A-1*** por la ***CL-619***	12:51	14:12	14:10	14:09
801	23,7	143,0	Cruce izda. dirección Sotillo de la Ribera por la ***BU-P-1102***	12:51	14:12	14:11	14:09
835	32,7	134,0	**La Aguilera**. ***Resaltos en descensos BU-P-1102***	12:58	14:25	14:23	14:21
833	36,8	129,9	**Gumiel del Mercado**. ***Resaltos BU-P-1102***	13:03	14:31	14:29	14:27
845	40,0	126,7	**Sotillo de la Ribera**. Cruce dcha. dirección Burgos por la ***BU-130***	13:06	14:36	14:33	14:31
872	46,8	119,9	Cruce izda. dirección Pinillos de Esgueva por la ***BU-113***	13:16	14:46	14:43	14:40
864	50,8	115,9	**Pinillos de Esgueva**. ***BU-113***	13:22	14:52	14:48	14:45
860	51,8	114,9	**Terradillos de Esgueva**. ***BU-113***	13:23	14:53	14:50	14:47
851	54,7	112,0	**Villatuelda**. ***BU-113***	13:28	14:58	14:54	14:50
840	58,0	108,7	Cruce dcha. dirección Torresandino por la ***BU-P-1131***	13:31	15:02	14:58	14:55
851	59,0	107,7	**Torresandino** por la ***BU-P-1131***	13:33	15:04	15:00	14:56
910	69,3	97,4	**Villafruela**. Cruce dcha. dirección Lerma por la ***BU-114***	13:48	15:19	15:14	15:10
917	78,0	88,7	Cruce izda. dirección Torrecitores por la ***BU-P-1141***	14:06	15:32	15:26	15:22
860	81,2	85,5	Cruce dcha. dirección Tordómar por la ***BU-V-1144***	14:09	15:36	15:31	15:26
834	85,2	81,5	**Paúles del Agua**. ***Paso estrecho BU-V-1144***	14:14	15:42	15:36	15:31
806	89,6	77,1	**Tordómar**. Cruce izda. dirección Villahoz, pasa a ser la ***N-622***	14:21	15:49	15:43	15:37
818	95,2	71,5	**Villahoz**. Cruce dcha. dirección Pampliega por la ***BU-101***	14:28	15:57	15:50	15:44
809	103,0	63,7	Cruce dcha. dirección Burgos por la ***BU-P-1007***	14:38	16:08	16:01	15:55
790	107,0	59,7	**Ciadoncha**. ***BU-P-1007***	14:43	16:14	16:07	16:00
816	111,0	55,7	**Presencio**. ***BU-P-1007***	14:48	16:20	16:12	16:06
870	117,0	49,7	Cruce izda. dirección Estépar por la ***BU-V-1008***	14:57	16:29	16:21	16:14
863	118,0	48,7	**Arenillas de Muñó**. ***BU-V-1008***	15:03	16:30	16:22	16:15
832	119,5	47,2	**Mazuelo de Muñó**. ***BU-P-1008***	15:10	16:32	16:24	16:17
821	122,0	44,7	**Quintanilla Somuñó**. ***BU-P-1008***	15:12	16:36	16:28	16:20
807	124,9	41,8	**Villavieja de Muñó**. ***BU-P-1008. Resaltos en descensos***	15:13	16:40	16:32	16:24
811	127,0	39,7	**Estépar**. Cruce dcha. por la ***N-620a***	15:14	16:43	16:35	16:27
812	127,1	39,6	Cruce izda. dirección Villagutiérrez por la ***BU-406***	15:15	16:44	16:35	16:27
816	131,0	35,7	**Villagutiérrez**. ***BU-406. Resaltos y estrechamiento***	15:20	16:49	16:40	16:32
835	137,2	29,5	**Isar**. ***Paso estrecho y bandas sonoras BU-406***	15:25	16:58	16:49	16:40
840	139,1	27,6	Cruce dcha. dirección Las Quintanillas por la ***N-120***, bolardos	15:27	17:01	16:52	16:43
847	146,3	20,4	**Las Quintanillas**. ***N-120***	15:43	17:12	17:02	16:53
830	150,0	16,7	S B **TARDAJOS**. ***N-120. Bonificado***	15:53	17:17	17:07	16:58
825	152,0	14,7	**Burgos**. Cruce rotonda izda. dirección Villalonquéjar por la ***BU-600***, rotonda dcha. dirección Burgos, Av. de Villalonquéjar, Av. Alcalde Valentín Niño, rotonda izda. dirección Hospital, rotonda izda. dirección Quintadueñas, Av. la Industria	15:57	17:20	17:10	17:00
878	161,0	5,7	**Burgos**. Rotonda dcha. dirección Centro Urbano C/ Alfoz de Bricia, rotonda dcha. dirección Centro Urbano por la ***N-627***, Av. de Cantabria, ***cambio de carril se va en sentido contrario***	16:10	17:33	17:22	17:12
862	165,2	1,5	Rotonda izda. dirección Vitoria por la C/ Vitoria	16:13	17:39	17:28	17:18
868	166,7	0,0	**BURGOS. GAMONAL. META**	16:15	17:41	17:30	17:20

PARADA TÉCNICA CARAVANA

ARANDA DE DUERO

Km 21,5. Salida 12:48 h.

PASOS CON PRECAUCIÓN
BANDERAS AMARILLAS

RD-RI-R = Rtda., **B** = Badenes, **SC** = Setos, **M** = Medianas, **GD** = Curvas y cruces a la derecha, **GI** = Curvas y cruces a la izquierda, **PE** = Paso estrecho, **T** = Túnel

R 19,2 - R 21,2 - R 21,5 - 22,2 RD - GD 23,4 GI 23,7 - R 32,7 - R 36,8 - GD R 40 - GI 46,8 - R 50,8 - GD 58 - R 59 - GD 68,9 - R 69,3 - GI 78 - GD 81,2 - GI 83,1 - PE 85,2 PE,GI 89,6 - GD 95,2 - GD 103 - R 111 - GI 117 - GD R 124,9 - GD 127 - GI 127,1 - R 131 - R 131 - PE 137,2 - GD 139,1 - PI 140 -RI 152 - RD 154,6 - R 155,7 - R 156,8 - R 157,2 RI 158,7 - RI 160 - RD 161 - R 161,5 - R 162 - R 162,5 - R 163,7 - R 164 - SC 164,3 - R 165 - RI 165,2

166,7 km

BURGOS. GAMONAL

2 ETAPA

ÚLTIMOS KM Y ACCESO A META

Domingo 15 de agosto

ACCESO ZONA META

ÚLTIMOS KM

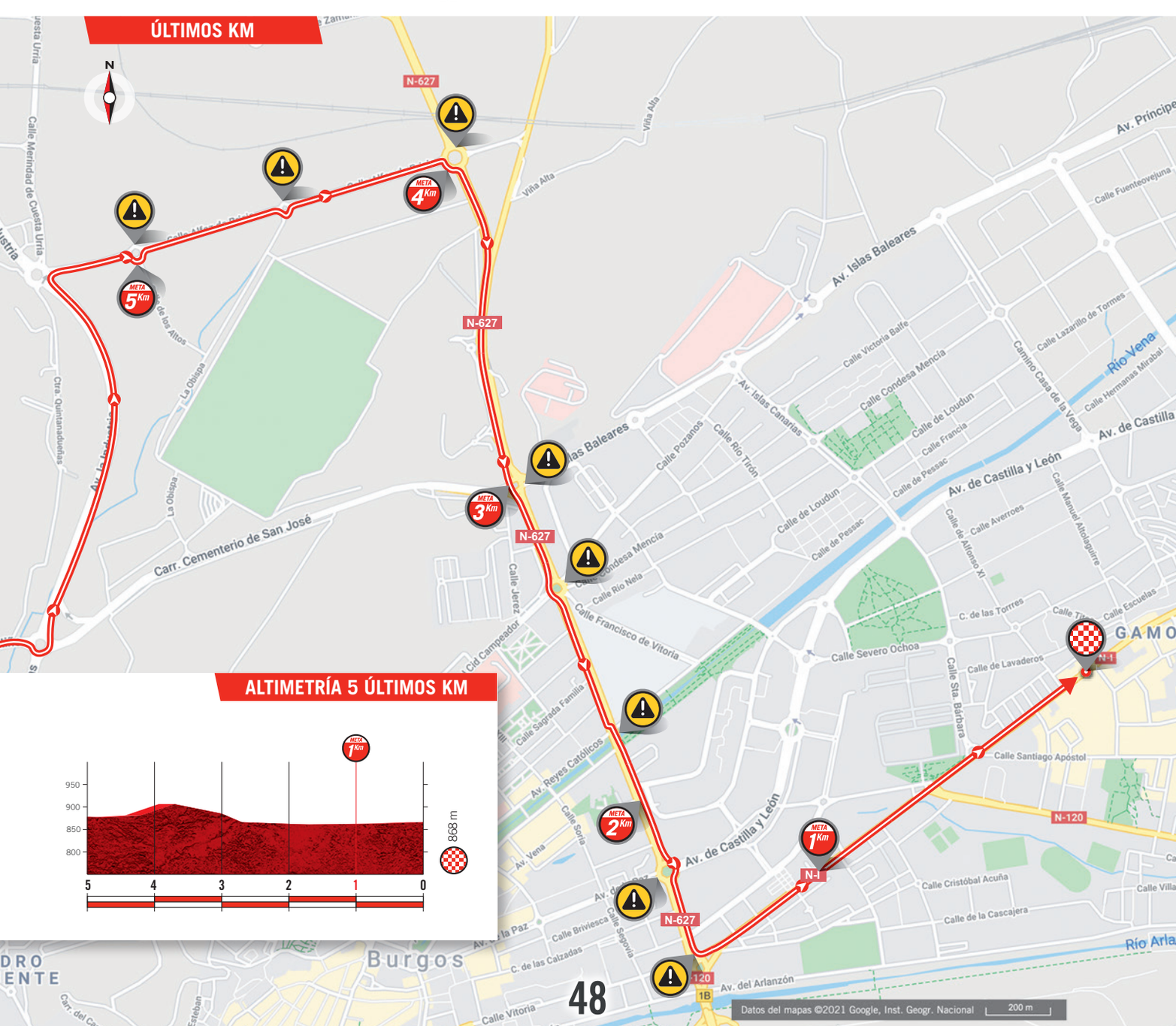

ALTIMETRÍA 5 ÚLTIMOS KM

META

Domingo 15 de agosto

2 ETAPA

BURGOS. GAMONAL

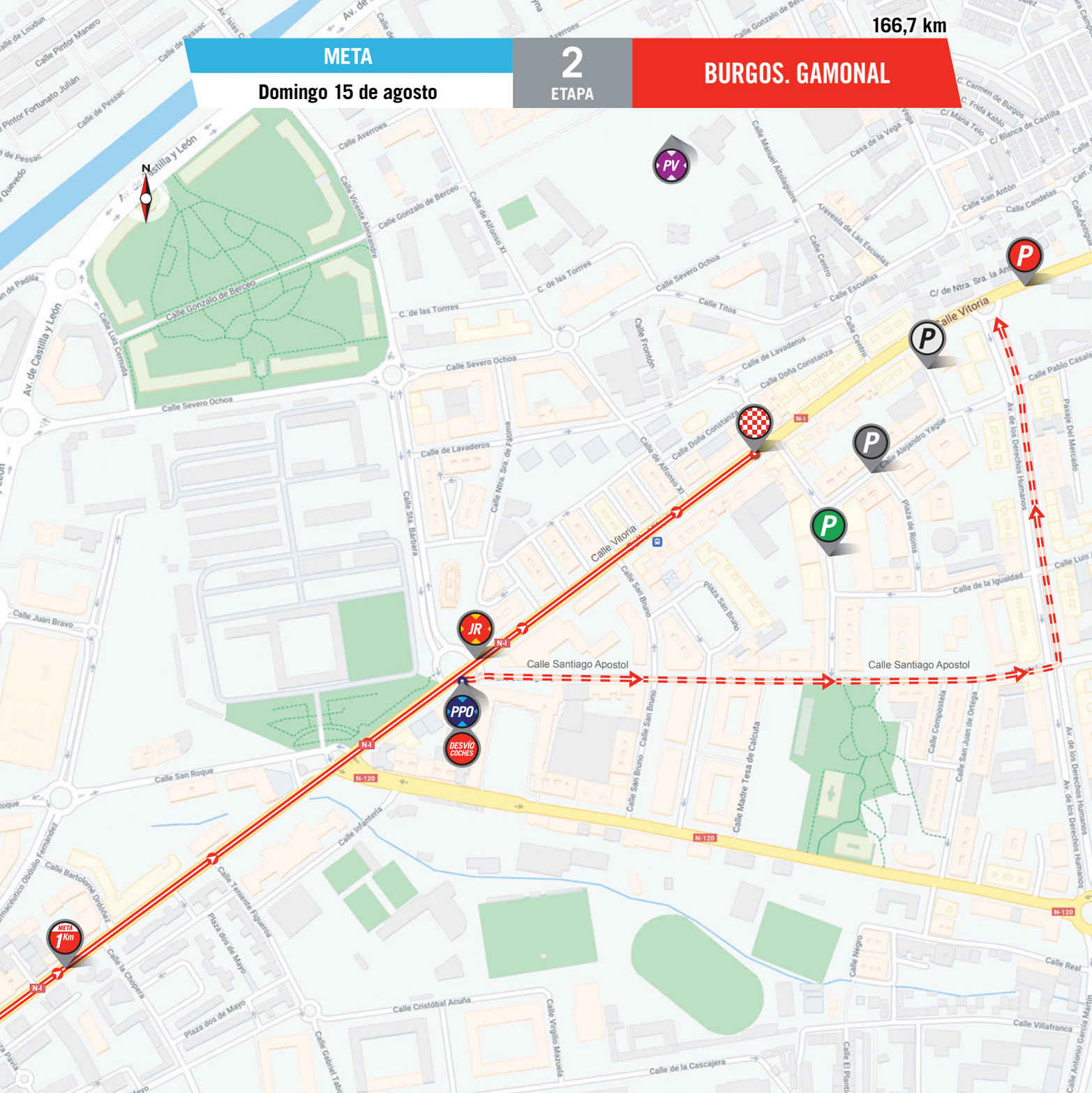

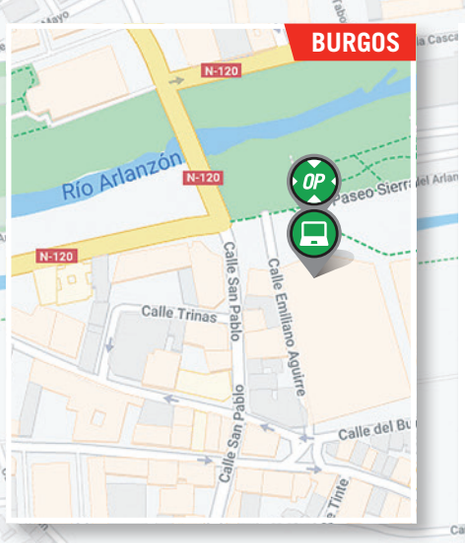

LÍNEA DE META
Gamonal
Calle Vitoria, 163

PUNTO PASO OBLIGATORIO
Esquina - Calle Santiago Apóstol, Calle Vitoria, 1
Lat 42°20'59.0"N
Long 3°40'31.1"W

DESVÍO DE COCHES
Av. de los Derechos Humanos, 1

LLEGADA ÚLTIMO KM
Recta llana de más de 1 km

O. PERMANENTE Y S. PRENSA
Fórum Evolución Burgos, Palacio de Congresos y Auditorio.
Paseo Sierra Atapuerca

DISTANCIA A META
3 km

PARKING EQUIPOS
Calle Vitoria, 211-201

DISTANCIA A META
350 m

PARKING ORGANIZACIÓN

PARKING PRENSA

PARKING INVITADOS

PARQUE VUELTA
Cerca del Colegio Público Juan de Vallejo
De 16:30 a 20:30 h

SALIDA V. JUNIOR
Mediana - Calle Sta. Bárbara, s/n
A las 15:00 h

Datos del mapas ©2020 Google, Inst. Geogr. Nacional 50 m

SEDES
PÁGINA 51

MAPA DE LA ETAPA
PÁGINA 52

ACCESO SALIDA / MAPA SALIDA
PÁGINA 53

ALTIMETRÍA Y PUERTO
PÁGINA 54

HORARIO
PÁGINA 55

ACCESO META / ÚLTIMOS KILÓMETROS
PÁGINA 56

MAPA META
PÁGINA 57

Claustro del monasterio de Santo Domingo de Silos

SANTO DOMINGO DE SILOS

- 273 habitantes
- Provincia de Burgos

EN LA VUELTA

Santo Domingo de Silos se estrena como sede de La Vuelta siendo la salida de la primera etapa con final en alto de la 76ª edición de la ronda española. Desde la localidad silense, más de 200 kilómetros esperan al pelotón hasta la cima del Picón Blanco.

CICLISMO: La localidad burgalesa sí sabe lo que es ser salida y meta de la Vuelta a Burgos. En los últimos diez años, Santo Domingo de Silos ha sido tres veces salida y una vez meta de la gran carrera ciclista de su provincia.

ECONOMÍA: Santo Domingo de Silos orbita su economía en torno al turismo que atrae el Monasterio de Santo Domingo de Silos. Su condición de museo y hospedaje atrae a miles de visitantes en busca de cultura y descanso.

CULTURA: El deslumbrante claustro y las salas talladas en piedra de la Abadía se complementan con el Museo de Silos, que contiene obras de arte que cuentan la historia de Castilla desde la Edad Media.

DEPORTE: La mayor relevancia deportiva del municipio se ha vivido en sus presencias en la Vuelta a Burgos. En 2013, Santo Domingo de Silos acogió una meta con final al sprint en el que se impuso Anthony Roux a corredores de la talla de Vincenzo Nibali, Nairo Quintana o Samuel Sánchez.

GASTRONOMÍA: Santo Domingo de Silos sigue la estela de una de las principales señas de identidad de Burgos y de Castilla y León, el del vino con D.O. Ribera del Duero. En el municipio pueden encontrarse bodegas que acompasan su trabajo pausado y detallista con el del Monasterio de la localidad.

- **www.santodomingodesilos.es**

ESPINOSA DE LOS MONTEROS. PICÓN BLANCO

- 1.651 habitantes
- Provincia de Burgos

EN LA VUELTA

Picón Blanco será la primera llegada en alto de La Vuelta 21. Una subida inédita en la ronda española que pondrá a prueba al pelotón desde la tercera jornada.

CICLISMO: Convertida en una llegada habitual de la Vuelta a Burgos, Picón Blanco ha sido meta de la carrera ininterrumpidamente desde 2017 y ha visto alzar los brazos a ciclistas como Mikel Landa, 'Superman' López, Iván Ramiro Sosa o Remco Evenepoel.

ECONOMÍA: Además de las actividades propias de la zona, como la ganadería, la agricultura o el turismo rural, Espinosa de los Monteros también se sostiene en invierno gracias a la estación de esquí de Lunada.

CULTURA: Los Monteros de Espinosa dieron una gran relevancia al pequeño municipio burgalés. Este cuerpo militar con más de mil años de historia nació como guarda nocturna de las dependencias de los reyes de Castilla.

DEPORTE: Bolos Tres Tablones y Pasabolo Tablón son dos modalidades de juego autóctonas de la región de Las Merindades, a la que pertenece Espinosa de los Monteros, y que se han conservado a lo largo de los siglos como patrimonio histórico de la zona.

GASTRONOMÍA: Además de la influencia castellana, Espinosa de los Monteros ha crecido también como localidad fronteriza entre Burgos y Cantabria. En el pueblo se elaboran especialidades pasiegas, como el queso y la repostería.

- **www.espinosadelosmonteros.es**

Paisaje nevado en Espinosa de los Monteros

Lunes 16 de agosto

202,8 km

SANTO DOMINGO DE SILOS — 3 ETAPA — ESPINOSA DE LOS MONTEROS. PICÓN BLANCO

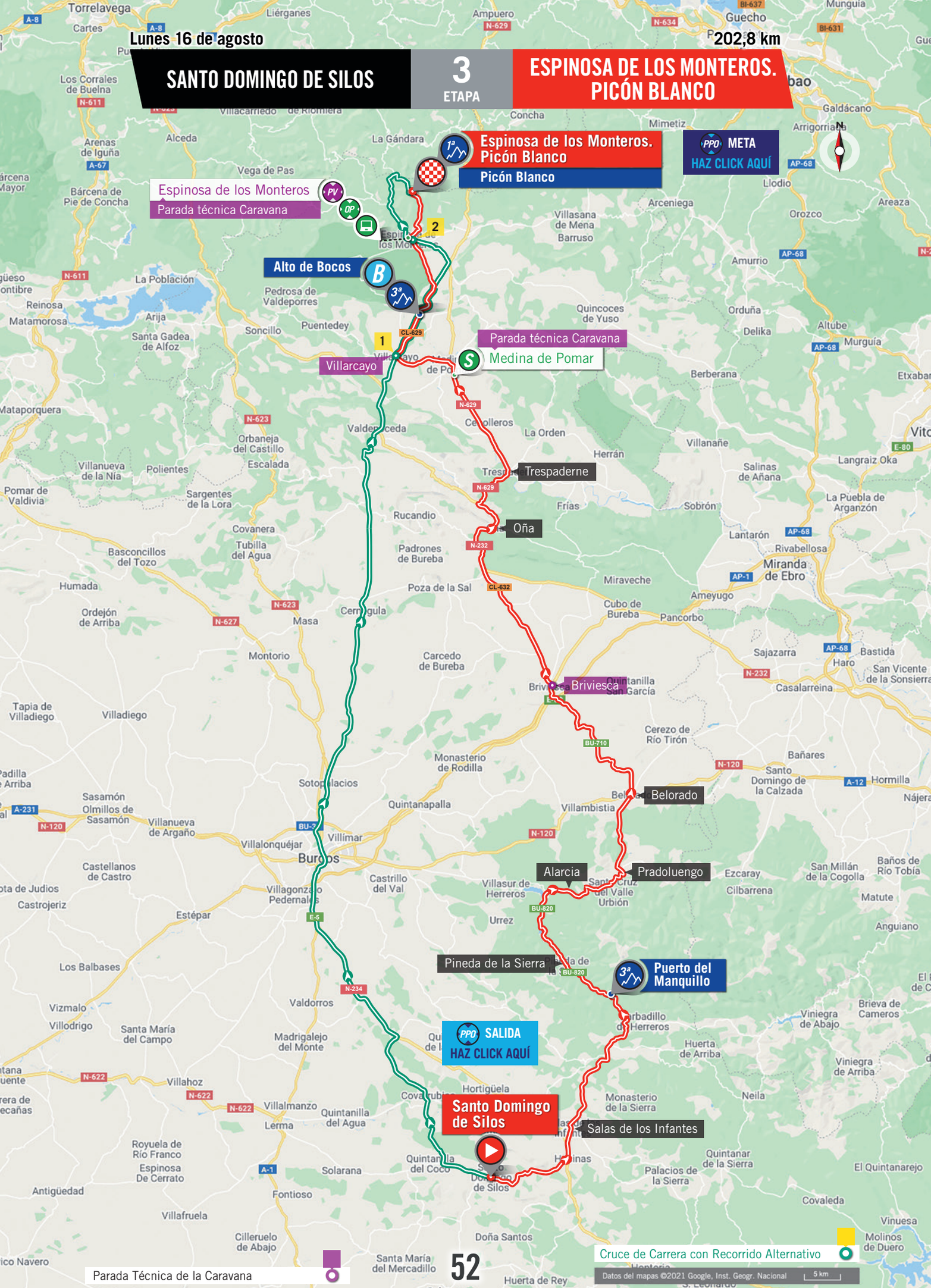

202,8 km

ACCESO Y SALIDA

Lunes 16 de agosto

3 ETAPA

SANTO DOMINGO DE SILOS

ACCESO ZONA SALIDA

SALIDA

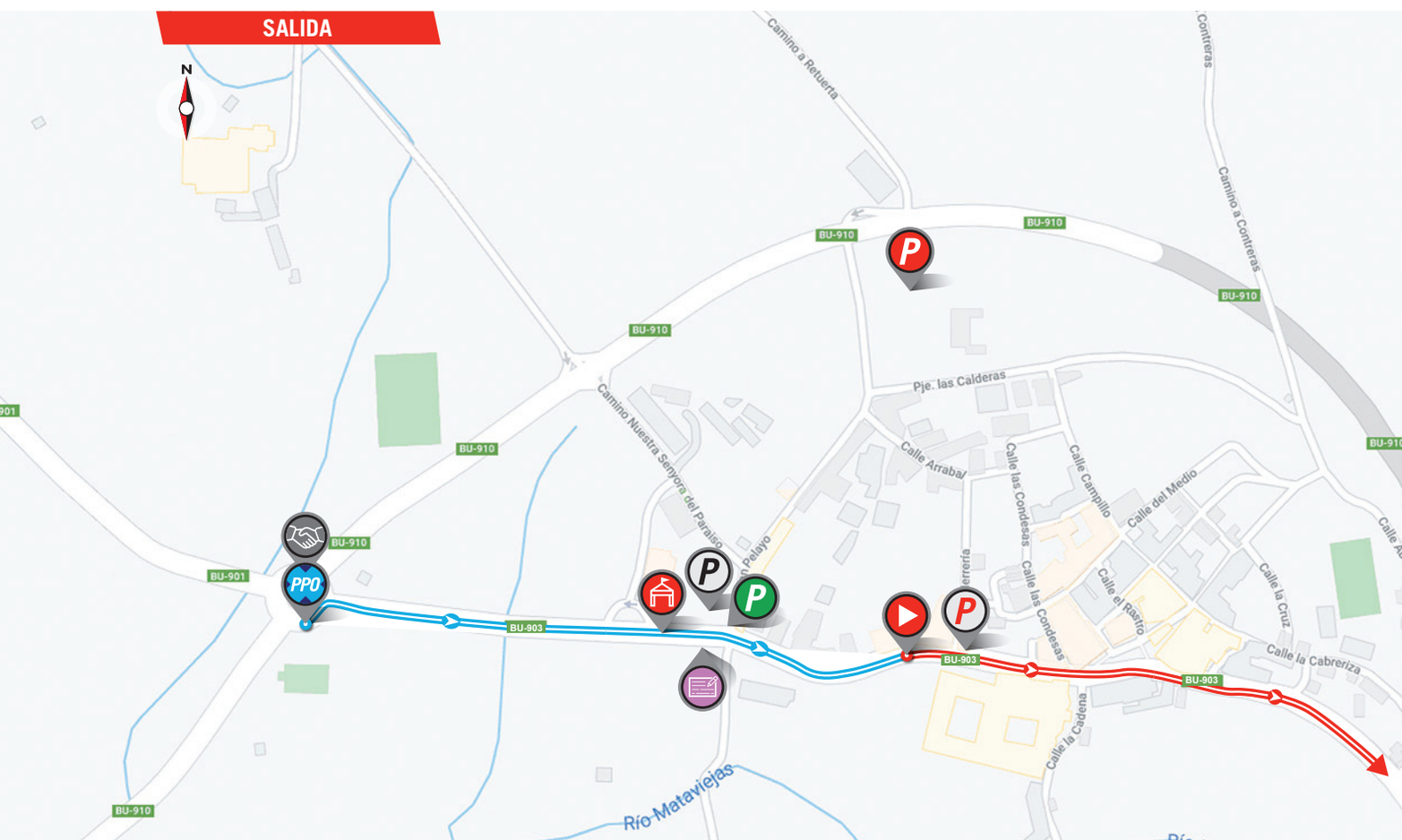

- **LÍNEA DE SALIDA** *Calle Santo Domingo, 30*
- **PUNTO DE ENCUENTRO** *Camino de tierra de la rotonda - BU-901*
- **PARKING EQUIPOS**
- **PARKING PRENSA**
- **PUNTO PASO OBLIGATORIO** *Rotonda - BU-901, 30*
  LAT 41°57'45.6"N
  LONG 3°25'33.2"W
- **CONTROL DE FIRMAS** *Calle Santo Domingo, 74. Parking. De 11:15 a 12:00 h.*
- **DISTANCIA** 350 m
- **PARKING DIRECCIÓN**
- **ACCESO INVITADOS**
- **LLAMADA** *12:05 h.*
- **PARKING ORGANIZACIÓN**

SALIDA NEUTRALIZADA
*C/ Santo Domingo, **BU-903**, **BU-910**.*
Total 3,6 km

SALIDA LANZADA
*Antes del hito kilométrico 47 de la **BU-910** (pequeño aparcamiento a la dcha.)*

Datos del mapas ©2020 Google, Inst. Geogr. Nacional 50 m

ALTIMETRÍA

ETAPA 3
LUNES 16 DE AGOSTO

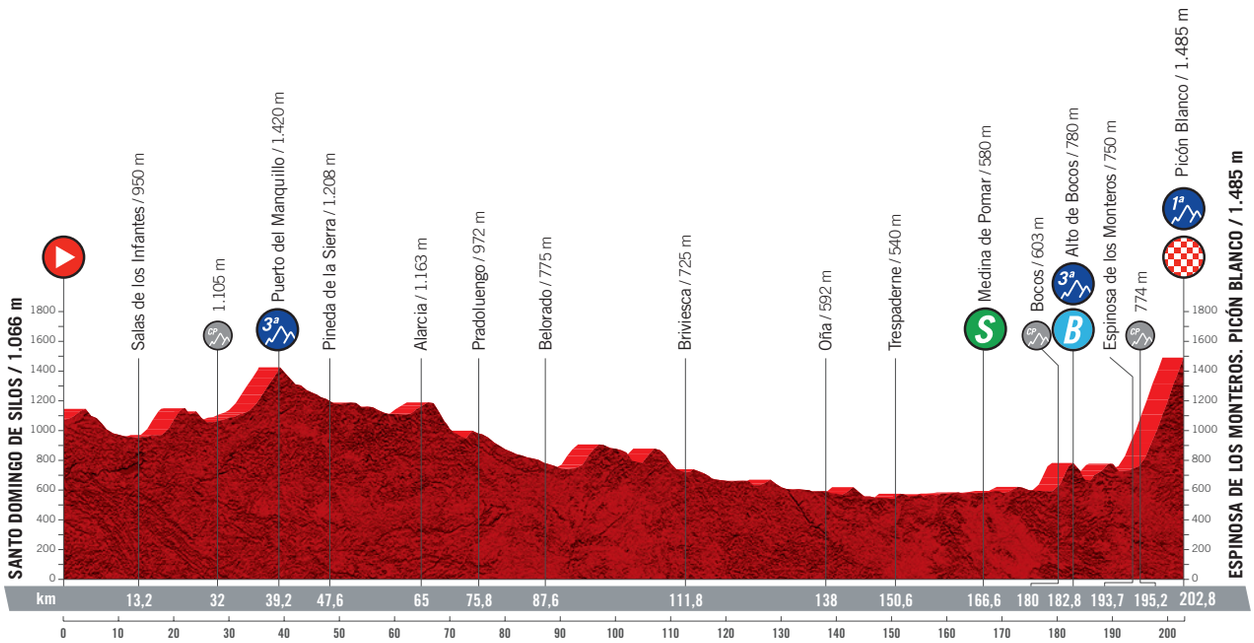

ALTITUD MÁX.: 1.485 m | **Ascenso:** 2.661 m

Picón Blanco

Ascenso: 7,6 km
Altitud máx.: 1.485 m
Desnivel: 711 m
Pendiente media: 9,35 %
Pendiente máx.: 18 %

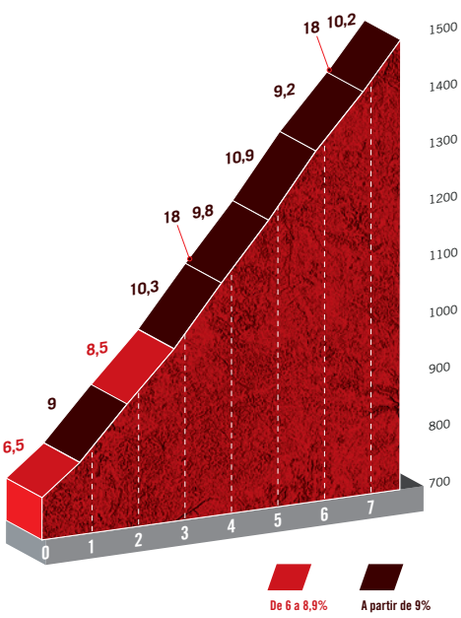

SANTO DOMINGO DE SILOS — 3 ETAPA — ESPINOSA DE LOS MONTEROS. PICÓN BLANCO

ALTITUD	KILÓMETROS RECORRIDOS	KILÓMETROS A RECORRER	ITINERARIO	CARAVANA	HORARIO PREVISTO 37 km/h	39 km/h	41 km/h
			PROVINCIA DE BURGOS				
			Salida neutralizada. 12:10 h.				
1.066	0,0	202,8	Salida lanzada antes del hito kilométrico 47 de la ***BU-910*** (pequeño aparcamiento a la dcha.)	10:40	12:18	12:18	12:18
971	9,4	193,4	Cruce izda. dirección Burgos por la ***N-234***	10:50	12:33	12:32	12:31
956	11,2	191,6	Cruce dcha. dirección Salas de los Infantes por la ***N-234a (antigua vía férrea)***	10:52	12:36	12:35	12:34
950	13,2	189,6	**Salas de los Infantes**. ***N-234a, resaltos***	10:54	12:39	12:38	12:37
955	14,5	188,3	Cruce dcha. dirección Nájera por la ***BU-825***	10:56	12:41	12:40	12:39
1.082	20,2	182,6	**Arroyo de Salas**. ***BU-825***	11:04	12:50	12:49	12:47
1.047	27,6	175,2	**Barbadillo del Pez**. ***BU-825***	11:15	13:02	13:00	12:58
1.090	31,4	171,4	Cruce izda. dirección Pineda de la Sierra, por la ***BU-820***	11:20	13:08	13:06	13:03
1.105	32,0	170,8	***Comienza Puerto. BU-820***	11:21	13:09	13:07	13:04
1.134	33,8	169,0	**Riocavado de la Sierra**. ***BU-820***	11:24	13:12	13:10	13:07
1.420	39,2	163,6	**PUERTO DEL MANQUILLO**. ***BU-820***	11:33	13:21	13:18	13:15
1.208	47,6	155,2	**Pineda de la Sierra**. ***BU-820***	11:45	13:35	13:31	13:27
1.110	62,9	139,9	Cruce dcha. dirección Pradoluengo por la ***BU-813***	12:10	14:00	13:54	13:50
1.163	65,0	137,8	**Alarcia**. ***BU-823***	12:13	14:03	13:58	13:53
1.003	70,1	132,7	**Valmala**. ***BU-813***	12:20	14:11	14:05	14:00
950	72,7	130,1	**Santa Cruz del Valle Urbión (Ext.)**. ***BU-813***	12:24	14:15	14:09	14:04
972	75,8	127,0	**Pradoluengo**. ***Paso estrecho en descenso BU-813***	12:29	14:20	14:14	14:08
959	76,2	126,6	Cruce izda. dirección Belorado por la ***BU-811***	12:30	14:21	14:15	14:09
775	87,6	115,2	**Belorado**. ***BU-811***	12:48	14:40	14:32	14:26
769	88,3	114,5	Pasa a ser la ***BU-P-7101***	12:49	14:41	14:33	14:27
759	89,0	113,8	Cruce izda. dirección Briviesca por la ***BU-710***	12:50	14:42	14:34	14:28
780	104,0	98,8	**Bañuelos de Bueba**. ***BU-710***	13:04	15:06	14:58	14:50
740	110,9	91,9	Cruce rotonda dcha. dirección Burgos por la ***CL-632***	13:15	15:17	15:08	15:00
725	111,8	91,0	**Briviesca**. Av. Príncipe de Asturias, ***CL-632***, Av. Reyes Católicos	13:17	15:19	15:10	15:01
655	121,0	81,8	**Terrazos**. ***CL-632***	13:42	15:34	15:24	15:15
630	125,0	77,8	**Los Barrios de Bureba**. ***CL-632***	13:48	15:40	15:30	15:20
614	130,2	72,6	**Cornudilla**. ***CL-632***	13:57	15:49	15:38	15:28
606	131,0	71,8	Cruce izda. dirección Santander pasar por la izda. ***N-232***	13:58	15:50	15:39	15:29
607	133,1	69,7	**Pino de Bureba**. ***N-232***	14:01	15:53	15:42	15:32
592	138,0	64,8	**Oña**. ***N-232***	14:09	16:01	15:50	15:39
575	140,0	62,8	***Túnel de 70 m y túnel de 100 m. Túnel de 90 m***	14:13	16:05	15:53	15:42
592	143,8	59,0	Cruce dcha. dirección Santander por la ***N-629***	14:19	16:11	15:59	15:48
540	150,6	52,2	**Trespaderne**. ***N-629***	14:30	16:22	16:09	15:58
556	155,6	47,2	**Nofuentes**. ***N-629***	14:38	16:30	16:17	16:05
576	162,8	40,0	**Moneo**. ***N-629***	14:50	16:42	16:28	16:16
580	166,6	36,2	**MEDINA DE POMAR**. Av. de Burgos	14:56	16:48	16:34	16:21
586	167,8	35,0	Cruce izda. dirección Burgos por la ***CL-628***	15:08	16:50	16:36	16:23
597	175,0	27,8	**Villarcayo**. ***CL-628***	15:19	17:01	16:47	16:34
599	175,3	27,5	Cruce dcha. dirección Av. Alemania por la ***CL-629*** izda. Plaza Mayor, C/ San Roque, ***paso estrecho, resaltos***	15:30	17:02	16:47	16:34
595	179,4	23,4	**Bocos**. ***CL-629***	15:35	17:08	16:54	16:40
603	180,0	22,8	***Comienza Puerto. CL-629***	15:36	17:09	16:54	16:41
780	182,8	20,0	**ALTO DE BOCOS**. ***Bonificado***. ***CL-629***	15:40	17:14	16:59	16:45
683	184,6	18,2	**Gayangos**. ***CL-629***	15:43	17:17	17:02	16:48
696	186,6	16,2	**Baranda**. Cruce izda. dirección Espinosa de los Monteros por la ***BU-V-5422***	15:46	17:20	17:05	16:51
730	188,1	14,7	**Quintanahedo**. ***BU-V-5422***	15:49	17:23	17:07	16:53
775	189,5	13,3	**Cuestahedo**. ***BU-V-5422***	15:50	17:25	17:09	16:55
725	192,3	10,5	Giro dcha. ***en descenso paso estrecho***	15:53	17:29	17:13	16:59
750	193,7	9,1	**Espinosa de los Monteros**. Cruce izda. por ***BU-526***, ***paso estrecho***, giro dcha. C/ de los Monteros	15:55	17:32	17:16	17:01
774	195,2	7,6	Cruce izda. dirección Picón Blanco. ***Comienza Puerto***. Ctra. de Picón Blanco	16:07	17:34	17:18	17:03
1.311	201,0	1,8	Ctra. de Picón Blanco	16:16	17:43	17:27	17:12
1.485	202,8	0,0	**ESPINOSA DE LOS MONTEROS. PICÓN BLANCO. META**	16:19	17:46	17:30	17:14

PUERTOS DE MONTAÑA

PUERTO DEL MANQUILLO
Km 39,2. Desnivel 315 m. Ascenso 7,2 km. Porcentaje 4,3%

ALTO DE BOCOS
Km 182,8. Desnivel 177 m. Ascenso 2,8 km. Porcentaje 6,3%

PICÓN BLANCO
Km 202,8. Desnivel 711 m. Ascenso 7,6 km. Porcentaje 9,3%

PARADA TÉCNICA CARAVANA

BRIVIESCA
Km 111,8. Salida 13:27 h.

MEDINA DE POMAR
Km 166,6. Salida 15:06 h.

VILLARCAYO
Km 175. Salida 15:29 h.

ESPINOSA DE LOS MONTEROS
Km 193,7. Salida 16:05 h.

PASOS CON PRECAUCIÓN BANDERAS AMARILLAS

RD-RI-R = Rtda., **B** = Badenes, **SC** = Setos, **M** = Medianas, **GD** = Curvas y cruces a la derecha, **GI** = Curvas y cruces a la izquierda, **PE** = Paso estrecho, **T** = Túnel

GI 9,4 - GD 11,2 - R 13,2 - GD 14,1 - GI 31,4 - GD 62,9 - GI 76,2 - R 88,4 - GI 89 - RD 110,9 - RD 111,1 - GI 112,8 - SC 130,9 - TU 140 TU 140 1 - GD 143,8 - GI 167,8 - R 168,9 - GD 175,3 - GI 175,4 - GD 175,6 - GI 187 - PE 192,3 - GI 194,1 - PE 194,8 - GD 194,8- GI 194,9 - GD 195 - GI 195,2

202,8 km

ESPINOSA DE LOS MONTEROS. PICÓN BLANCO

3 ETAPA

ÚLTIMOS KM Y ACCESO A META

Lunes 16 de agosto

ACCESO ZONA META

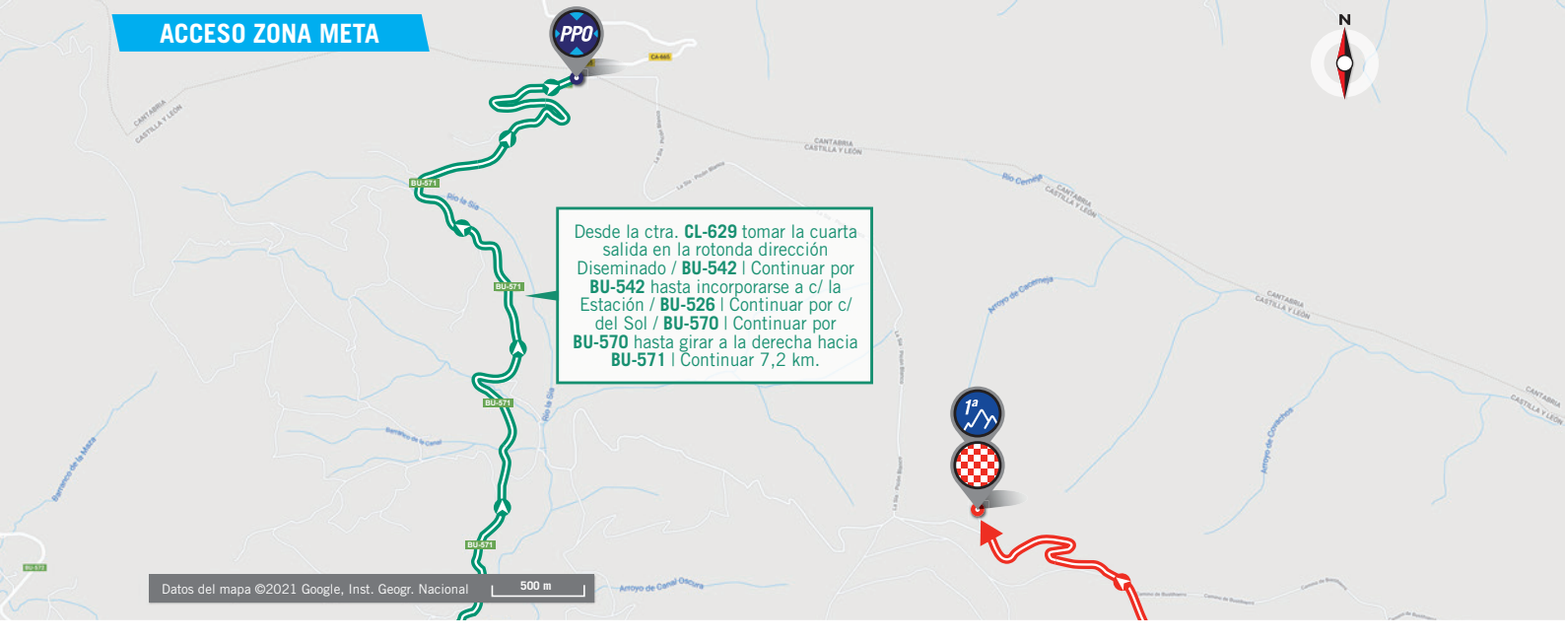

ÚLTIMOS KM

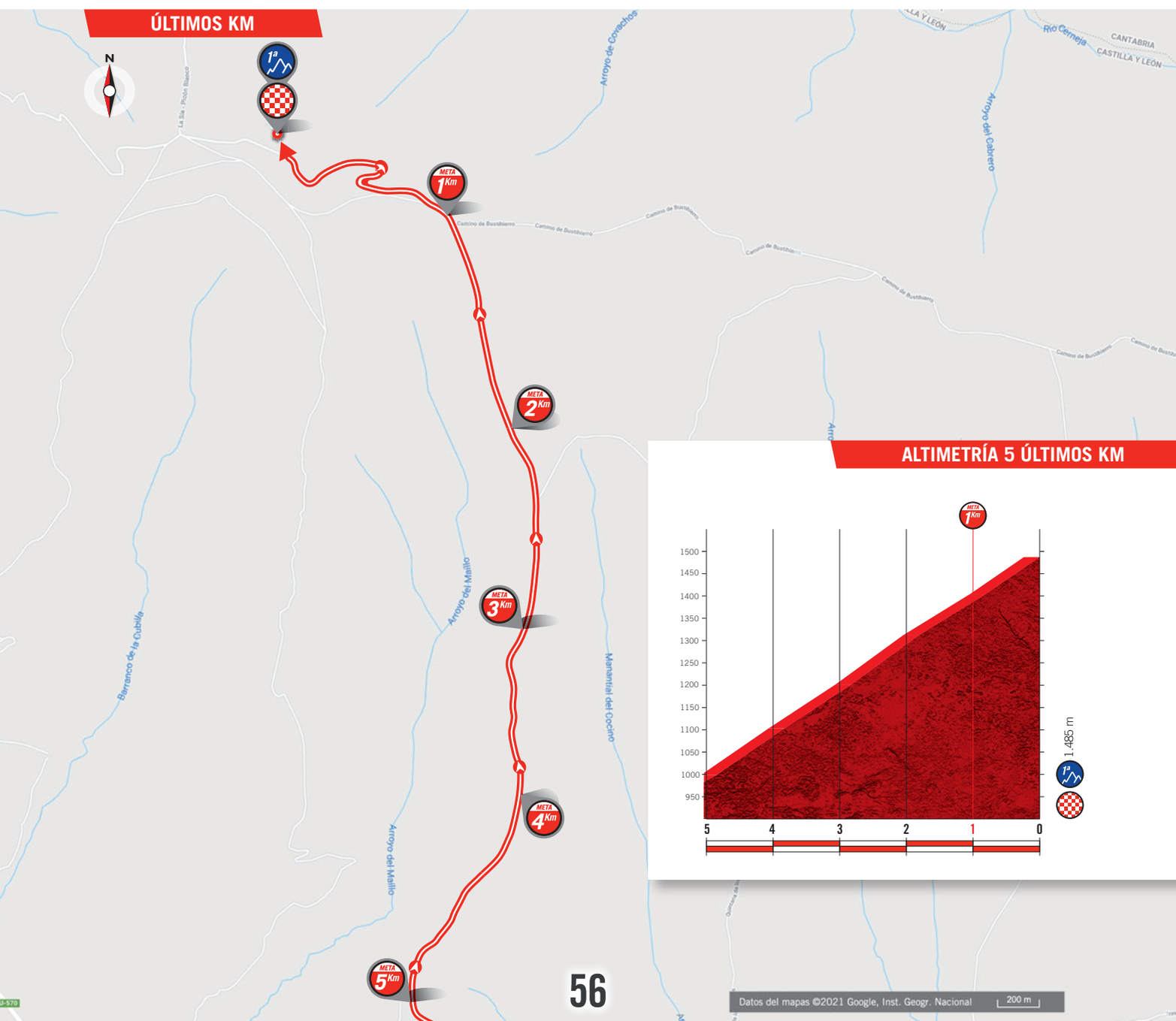

ALTIMETRÍA 5 ÚLTIMOS KM

202,8 km

META

Lunes 16 de agosto

3 ETAPA

ESPINOSA DE LOS MONTEROS. PICÓN BLANCO

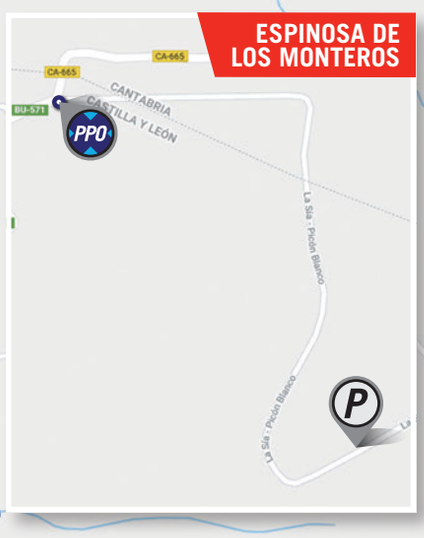

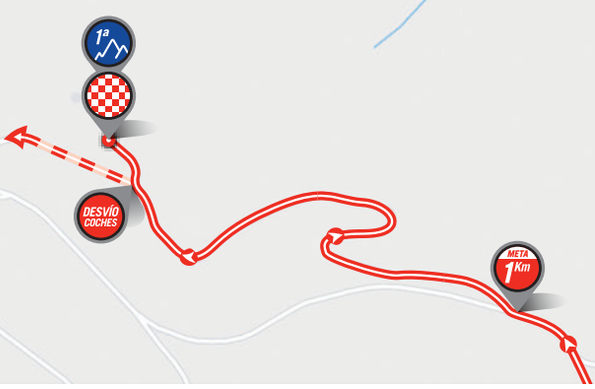

LÍNEA DE META
Picón Blanco (Estación Militar abandonada)

PUNTO PASO OBLIGATORIO
Intersección - BU-571, 14
Lat 43°09'08.8"N
Long 3°34'23.5"W

DESVÍO DE COCHES
Curva final de meta

LLEGADA ÚLTIMO KM
Recta de 340 m en subida curva dcha. y recta de 140 m en subida curva izda. y recta de 380 m en subida ligera curva dcha. y recta de 140 m en subida. Último km 4,85%

O. PERMANENTE
Pista polideportiva CEIP Santa Cecilia - Calle del Sol, 53

SALA PRENSA
CEIP Santa Cecilia - Calle del Sol, 53

DISTANCIA A META
8 km

PARKING EQUIPOS
A.S. La Estación de Espinosa, Calle la Estación, 3

DISTANCIA A META
8,8 km

PARKING ORGANIZACIÓN

PARKING PRENSA

PARKING INVITADOS

PARQUE VUELTA
Plaza Sancho García, 34
De 16:30 a 20:30 h

Datos del mapas ©2020 Google, Inst. Geogr. Nacional 100 m

SEDES
PÁGINA 59

MAPA DE LA ETAPA
PÁGINA 62

ACCESO SALIDA / MAPA SALIDA
PÁGINA 63

ALTIMETRÍA Y PUERTO
PÁGINA 64

HORARIO
PÁGINA 65

ACCESO META / ÚLTIMOS KILÓMETROS
PÁGINA 66

MAPA META
PÁGINA 67

DIPUTACIÓN DE SORIA

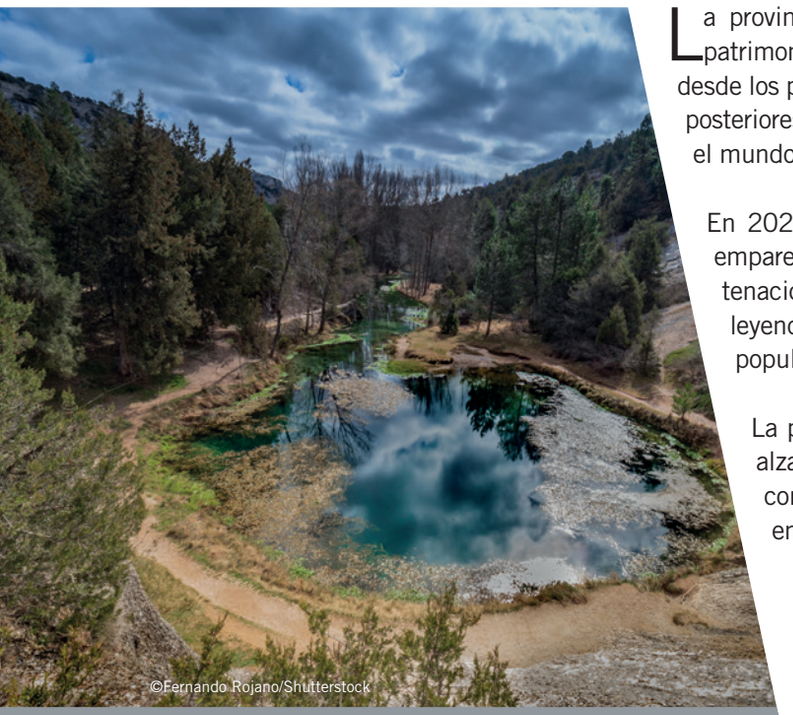
©Fernando Rojano/Shutterstock

Nacimiento del río Abión

La provincia de Soria es un ejemplo único de carácter, historia y patrimonio natural. Un carácter forjado por una historia que abarca desde los primeros yacimientos romanos a los monumentos medievales posteriores, y una naturaleza casi salvaje que atrae a turistas de todo el mundo.

En 2020, La Vuelta visitó Garray, una localidad soriana que está emparentada directamente con la Numancia románica. Ejemplo de tenacidad y de valor ante el ataque de un imperio invencible, la leyenda de la resistencia numantina forma parte del imaginario popular y ha trascendido el paso de los siglos.

La provincia es, además, una de las 'mecas' de un turismo en alza: el ornitológico. Especialmente el sur de la región, que aún conserva paisajes salvajes, inalterables al paso del tiempo, que enamoran a turistas de todo el mundo.

EN LA VUELTA

La Vuelta ha tenido 8 salidas y 7 metas en la provincia de Soria. En 2020 se estrenaron en la ronda española dos nuevas sedes: Garray, como salida, y la espectacular Laguna Negra, como meta. Faustino Rupérez es el único ciclista de Soria que sabe lo que es ganar La Vuelta.

CICLISMO: Faustino Rupérez es el gran icono ciclista de la provincia. Ganador de La Vuelta en 1980, en su palmarés figuran también una Volta a Catalunya y dos Vueltas a Asturias. También destaca la figura de José Luis de Santos, exseleccionador español y actual presidente de la Asociación de Ciclistas Profesionales.

ECONOMÍA: La economía soriana sigue orbitando alrededor del sector primario, aunque poco a poco va pivotando hacia la explotación del turismo. Soria posee un excelente, y aun relativamente desconocido, patrimonio natural.

CULTURA: Hijo adoptivo de Soria es el poeta Antonio Machado. Uno de los literatos más importantes de la historia de España dejó en sus páginas numerosos versos dedicados a Soria y siempre refirió que en la ciudad homónima vivió algunos de sus años más felices.

DEPORTE: Nativos de Soria son algunos nombres propios del deporte español. La provincia ha dejado auténticos iconos del atletismo, como Fermín Cacho, medalla de oro en Barcelona 92, o Abel Antón, campeón mundial de maratón en 1997 y 1999.

GASTRONOMÍA: La excelente industria ganadera soriana aporta la materia prima de magníficas elaboraciones alrededor de la carne que se hacen en Soria, como el lechazo o el cochinillo. La provincia destaca también por una cuidada repostería.

www.dipsoria.es

Telefónica

Mejor Conectados.

"Cuando conectamos somos capaces de hacer cosas increíbles".

El talento conectado no tiene límites
Descúbrelo en **mejorconectados.com**



©Shutterstock

Vista general de El Burgo de Osma

EL BURGO DE OSMA

- 5.038 habitantes
- Provincia de Soria

EN LA VUELTA

La Vuelta 21 servirá de puesta de largo para El Burgo de Osma. Es la primera vez que el nombre de la localidad soriana aparece en la ronda española. Salida inédita para una etapa con previsible sprint final en Molina de Aragón.

CICLISMO: El Burgo de Osma sí ha tenido presencia en la Vuelta a Castilla y León. En 2003, el municipio vivió un final de etapa con ganador ilustre: el colombiano Félix Cárdenas.

ECONOMÍA: El Burgo de Osma es uno de los municipios más turísticos de la provincia por monumentos como la catedral de Ntra. Sra. de la Asunción, la Universidad de Santa Catalina o el Hospital de San Agustín. La fertilidad de la tierra produce excelentes frutos como la manzana o el cereal, lo que hace de la localidad sede de importantes industrias transformadoras del sector secundario.

CULTURA: La Catedral de Nuestra Señora de la Asunción es el gran baluarte del patrimonio cultural de El Burgo de Osma. Construcción rica en matices, es un excelente ejemplo de convivencia entre los artes románico, gótico, renacentista y estilos artísticos posteriores. Su visita es un magnífico recorrido por la Historia del Arte.

DEPORTE: Nativo de El Burgo de Osma es uno de los personajes más relevantes y controvertidos del fútbol de los años 90 en España: Jesús Gil. Presidente del Atlético de Madrid durante 16 años, bajo su mandato los colchoneros ganaron una Liga y tres Copas del Rey.

GASTRONOMÍA: La localidad es un excelente ejemplo de la tradición enóloga que aún se conserva en las zonas de Denominación de Origen Ribera del Duero, que abarca varias provincias, entre ellas, Soria. Las Jornadas de la Matanza atraen multitud de visitantes, amantes del buen comer.

- **www.burgodeosma.com**

MOLINA DE ARAGÓN

- 3.233 habitantes
- Provincia de Guadalajara

EN LA VUELTA

Molina de Aragón es una de las 22 sedes inéditas de La Vuelta 21. La capital del Señorío acogerá en sus calles una llegada rápida, en la que los mejores velocistas se disputarán el triunfo de etapa.

CICLISMO: La situación geográfica de Molina de Aragón, sus paisajes e historia han hecho de ella que sea uno de los enclaves destacados en la Ruta del Cid y han convertido a la ciudad una zona de paso habitual para cicloturistas.

ECONOMÍA: La economía molinesa pivota en torno a los sectores primarios y terciarios. La ganadería y la agricultura de la zona comparten importancia con el turismo rural.

CULTURA: Molina de Aragón es un centro cultural clave de la comarca Señorío de Molina-Alto Tajo. Posee numerosos monumentos de interés, como el castillo-alcázar, que explican la importancia histórica de su Señorío durante la Edad Media.

DEPORTE: Molina de Aragón es uno de los municipios enclavados dentro del Geoparque comarca Molina-Alto Tajo y puerta del Parque Natural Alto Tajo. Esto hace que las actividades al aire libre y relacionadas con la naturaleza, como el senderismo, la espeleología o el ciclismo, sean de gran importancia en el territorio.

GASTRONOMÍA: Los productos de matanza son muy típicos en Molina de Aragón, además de la apreciada trufa negra. Un exquisito dulce, típico molinés, son sus patas de vaca.

- **www.molina-aragon.com**

©Shutterstock

Vista aérea del Castillo de Molina de Aragón

61

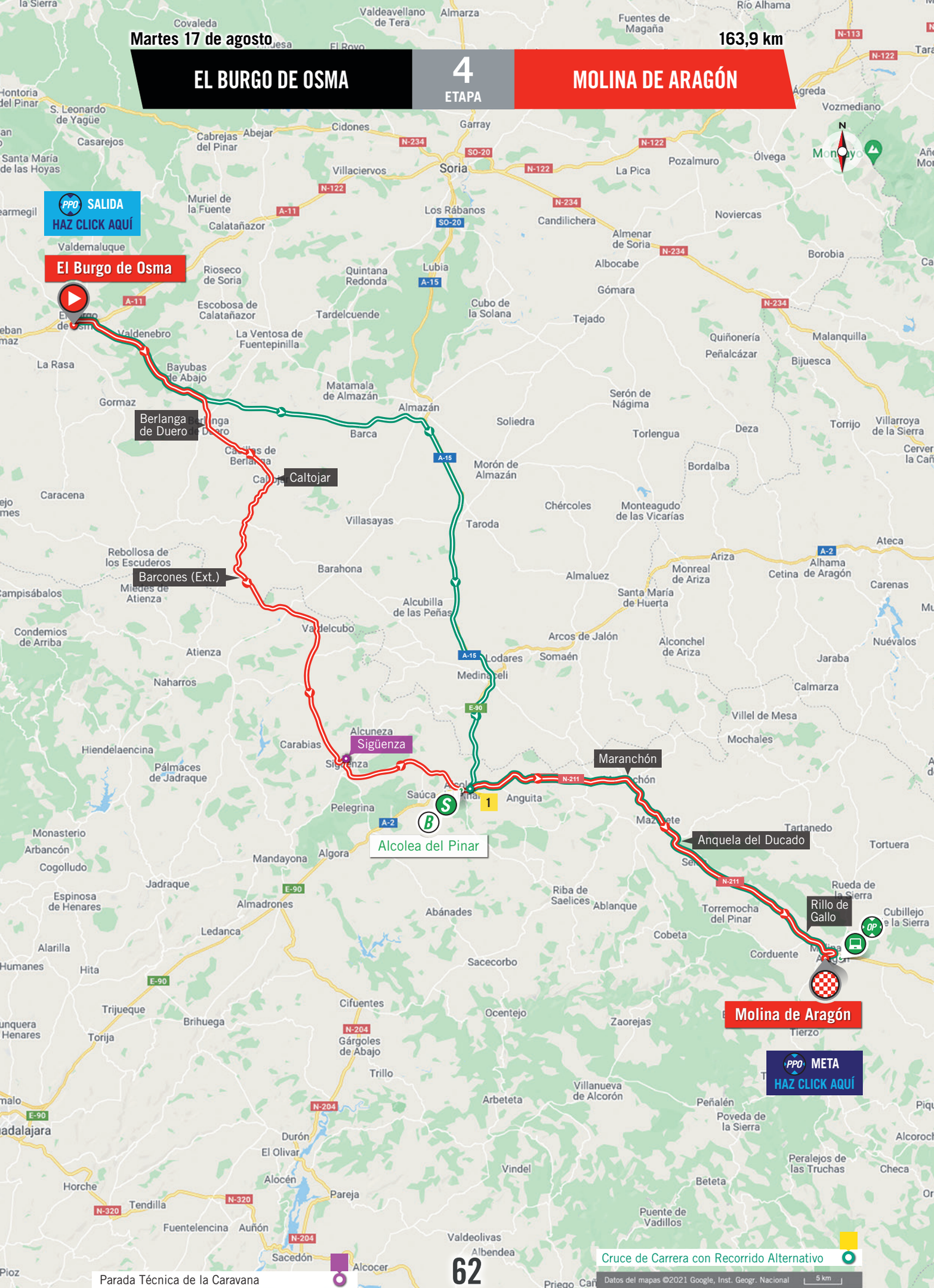
Martes 17 de agosto
163,9 km
EL BURGO DE OSMA
4
ETAPA
MOLINA DE ARAGÓN
SALIDA
HAZ CLICK AQUÍ
El Burgo de Osma
Berlanga de Duero
Caltojar
Barcones (Ext.)
Sigüenza
Alcolea del Pinar
Maranchón
Anquela del Ducado
Rillo de Gallo
Molina de Aragón
META
HAZ CLICK AQUÍ
Parada Técnica de la Caravana
Cruce de Carrera con Recorrido Alternativo
Datos del mapas ©2021 Google, Inst. Geogr. Nacional
5 km

163,9 km

ACCESO Y SALIDA

Martes 17 de agosto

4 ETAPA

EL BURGO DE OSMA

ACCESO ZONA SALIDA

SALIDA

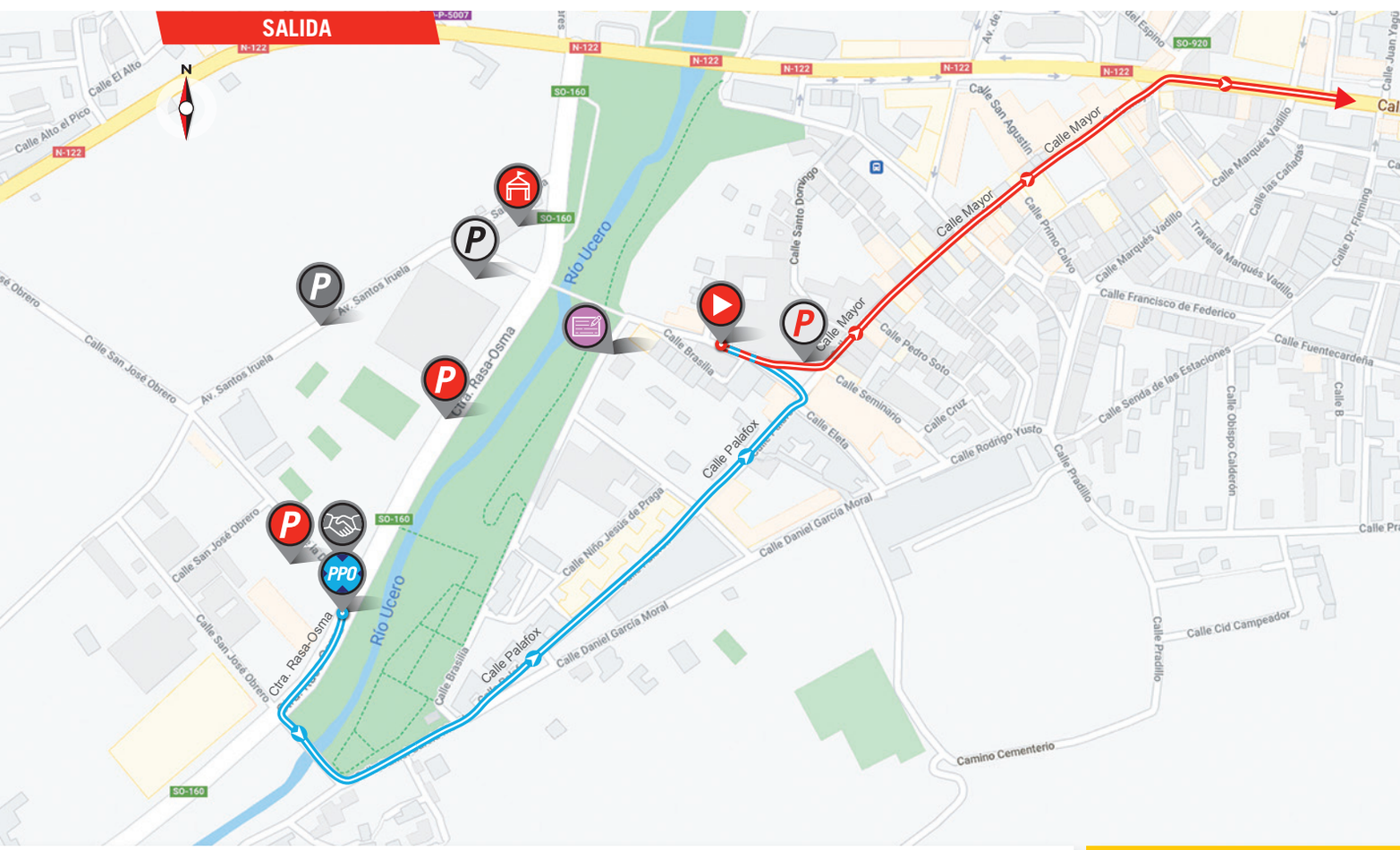

- **LÍNEA DE SALIDA** — *Plaza de la Catedral*
- **PUNTO DE ENCUENTRO** — *Av. Santos Iruela*
- **PARKING EQUIPOS**
- **PARKING INVITADOS**
- **PUNTO PASO OBLIGATORIO** — *Ctra. Rasa, 323C*
  LAT 41°34'59.4"N
  LONG 3°04'31.0"W
- **CONTROL DE FIRMAS** — *Calle Brasilia, 19*
  De 12:43 a 13:28 h.
- **DISTANCIA 450 m**
- **PARKING DIRECCIÓN**
- **ACCESO INVITADOS**
- **LLAMADA** — *13:33 h.*
- **PARKING ORGANIZACIÓN**

SALIDA NEUTRALIZADA
C/ Brasilia, Plaza San Pedro, Plaza de la Catedral, C/ Mayor, Ctra. de Valladolid, ***N-122, CL-116.***
Total 4,7 km

SALIDA LANZADA
100 m pasado el hito kilométrico 2 de la ***CL-116*** *dirección Almazán*

Datos del mapas ©2020 Google, Inst. Geogr. Nacional 50 m

ALTIMETRÍA

ETAPA 4
MARTES 17 DE AGOSTO

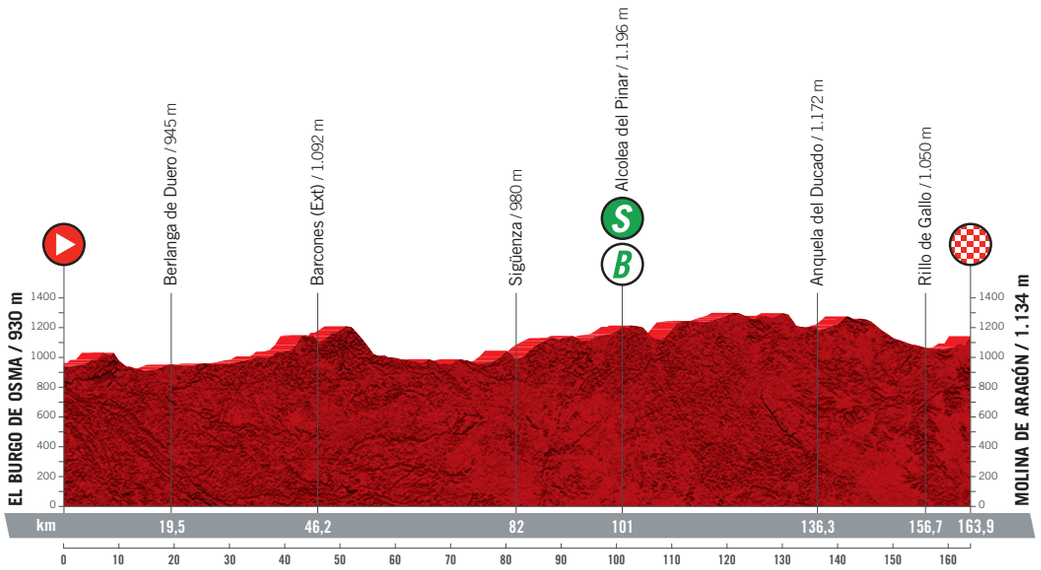

ALTITUD MÁX.: 1.290 m | **Ascenso:** 1.700 m

Martes 17 de agosto — 163,9 km

EL BURGO DE OSMA — 4 ETAPA — MOLINA DE ARAGÓN

ALTITUD	KILÓMETROS RECORRIDOS	KILÓMETROS A RECORRER	ITINERARIO	CARAVANA	HORARIO PREVISTO 42 km/h	44 km/h	46 km/h
			PROVINCIA DE SORIA				
			Salida neutralizada. 13:38 h.				
930	0,0	163,9	Salida lanzada 100 m pasado el hito kilométrico 2 de la ***CL-116*** dirección Almazán	12:15	13:47	13:47	13:47
925	1,0	162,9	**Lodares de Osma**. Por la ***CL-116***	12:16	13:48	13:48	13:48
910	16,5	147,4	**Hortezuela**. Cruce dcha. dirección Berlanga de Duero por la ***SO-152***	12:38	14:10	14:09	14:08
945	19,5	144,4	**Berlanga de Duero**. ***SO-152***	12:42	14:14	14:13	14:12
946	24,5	139,4	**Ciruela**. ***SO-152***	12:50	14:22	14:20	14:18
945	27,0	136,9	**Casillas de Berlanga**. ***SO-152***	12:58	14:25	14:23	14:22
960	31,5	132,4	**Caltojar**. ***SO-152***	13:05	14:32	14:29	14:28
1.092	46,2	117,7	**Barcones (Ext.)**. ***SO-152***	13:26	14:53	14:50	14:47
1.195	52,0	111,9	**Provincia de Guadalajara**. Pasa a ser la ***GU-170***	13:34	15:01	14:57	14:54
950	69,0	94,9	**Pasar en sentido contrario a la circulación**. Pasa a ser la ***CM-110*** dirección Sigüenza	13:57	15:25	15:21	15:17
980	81,7	82,2	***Paso a nivel en descenso y en mal estado (precaución)***	14:15	15:43	15:38	15:33
980	82,0	81,9	**Sigüenza**. C/ Alfonso VI, giro dcha. Av. de Pío XII, Av. de Juan Carlos I, ***CM-110***	14:26	15:44	15:38	15:33
998	83,1	80,8	Giro izda. dirección Alcolea del Pinar por la ***CM-110***	14:37	15:45	15:40	15:35
1.110	89,5	74,4	**Barbatona**. ***CM-110***	14:41	15:54	15:49	15:43
1.105	95,0	68,9	**Estriégana**. ***CM-110***	14:48	16:02	15:56	15:50
1.196	101,0	62,9	S B **ALCOLEA DEL PINAR**. ***Bonificado***. Cruce izda. dirección Medinaceli, ***CM-110, resaltos de goma***	14:57	16:11	16:04	15:58
1.205	102,4	61,5	Giro dcha. dirección Teruel, Camino del Cid Cicloturista ***N-211***	15:00	16:13	16:06	16:00
1.203	103,1	60,8	Rotonda dcha. dirección Molina de Aragón por la ***N-211***	15:05	16:14	16:07	16:01
1.250	125,0	38,9	**Maranchón**. ***N-211***	15:26	16:45	16:37	16:30
1.172	136,3	27,6	**Anquela del Ducado**. ***N-211***	15:42	17:01	16:52	16:44
1.076	153,5	10,4	**Herrería**. ***N-211***	16:07	17:26	17:16	17:07
1.050	156,7	7,2	**Rillo de Gallo**. ***N-211***	16:12	17:30	17:20	17:11
1.070	162,8	1,1	Cruce dcha. dirección Centro Urbano, Paseo de los Adarves, ***CM-210***	16:21	17:39	17:29	17:19
1.134	163,9	0,0	**MOLINA DE ARAGÓN. META**	16:23	17:41	17:30	17:20

PARADA TÉCNICA CARAVANA

SIGÜENZA

Km 82. Salida 14:36 h.

PASOS CON PRECAUCIÓN BANDERAS AMARILLAS

RD-RI-R = Rtda., **B** = Badenes, **SC** = Setos, **M** = Medianas, **GD** = Curvas y cruces a la derecha, **GI** = Curvas y cruces a la izquierda, **PE** = Paso estrecho, **T** = Túnel

GD 16,5 - R 38,6 - SC 69 - GC 75 - GC 79 - GC 80,3 - PN 81,7 - GD 82,3 - GI 83,1 - GI 101 - GD 102,4 - R 103 - GD 162,8

163,9 km

MOLINA DE ARAGÓN

4 ETAPA

ÚLTIMOS KM Y ACCESO A META

Martes 17 de agosto

ACCESO ZONA META

Desde la ctra. **CL-116** incorporarse a **A-15** dirección Medinaceli / Madrid I Continuar por **A-15** e incorporarse a **A-2** hasta la salida 135 por la **N-211** en dirección Alcolea del Pinar / Molina de Aragón / Teruel I Continuar por **N-211** hasta Molina de Aragón.

ÚLTIMOS KM

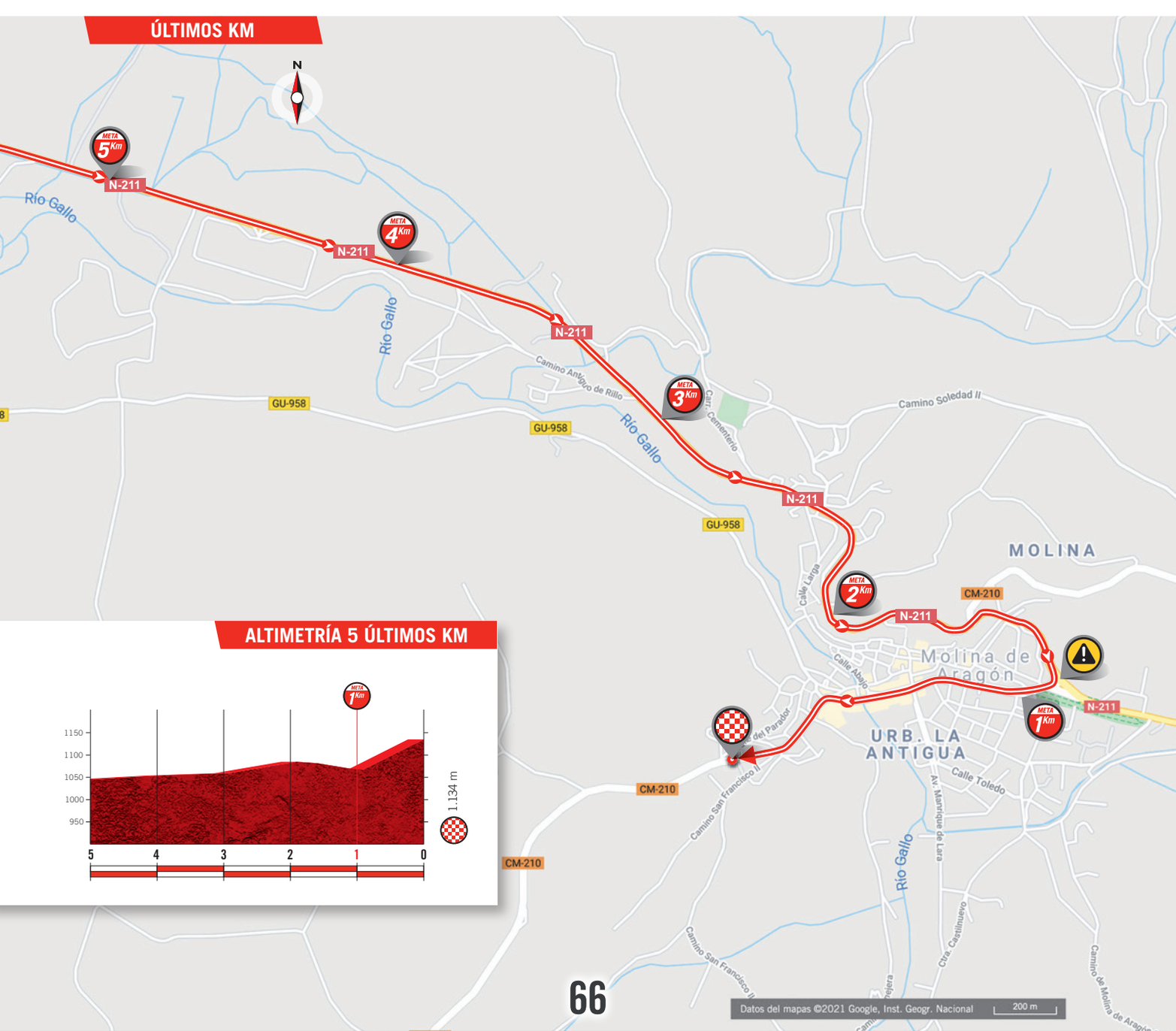

ALTIMETRÍA 5 ÚLTIMOS KM

LÍNEA DE META
Plaza de Toros
Calle del Parador, 25

PUNTO PASO OBLIGATORIO
Isleta - Calle Sta. Catalina, 59
Lat 40°50'34.7"N
Long 1°52'55.1"W

DESVÍO DE COCHES
Plaza San Francisco, 8

LLEGADA ÚLTIMO KM
Recta de 115 m en ligera subida recta de 150 m en ligero descenso recta de 130 m en ligera subida recta de 80 m en ligero descenso y 535 m en recta con ligera curva izda. y dcha. Últimos 500 m en subida aproximadamente del 2,3%

O. PERMANENTE Y S. PRENSA
Residencia Escolar Doña Blanca de Molina
Paseo Alameda, 4

DISTANCIA A META
1 km

PARKING EQUIPOS
Calle Soledad, 26 y Calle Soledad Palomar, 36

DISTANCIA A META
1,2 km

PARKING ORGANIZACIÓN

PARKING PRENSA

PARKING INVITADOS

PARQUE VUELTA
Av. Manrique de Lara, 35
De 16:30 a 20:30 h

SALIDA V. JUNIOR
Paseo los Adarves, 49
A las 15:00 h

Datos del mapas ©2020 Google, Inst. Geogr. Nacional 50 m

SEDES
PÁGINA 69

MAPA DE LA ETAPA
PÁGINA 74

ACCESO SALIDA / MAPA SALIDA
PÁGINA 75

ALTIMETRÍA Y PUERTO
PÁGINA 76

HORARIO
PÁGINA 77

ACCESO META / ÚLTIMOS KILÓMETROS
PÁGINA 78

MAPA META
PÁGINA 79

GOBIERNO DE CASTILLA-LA MANCHA

Molinos de viento en Consuegra

Castilla-La Mancha recibe cada año la visita de miles de viajeros atraídos por un destino turístico seguro y acogedor.

Sigüenza es una ciudad medieval. Su castillo (hoy Parador), la catedral y su estatua del Doncel, la Plaza Mayor, la Casa del Doncel o la iglesia de Santiago son imprescindibles. Además, cuenta con dos restaurantes con estrella Michelín.

Molina de Aragón funde sus murallas con la población actual desde una ladera. Todos los estilos artísticos están representados: el románico de Santa Clara, el renacimiento en San Pedro o el neoclásico de San Francisco. Palacios como el de los Molina o el Palacio del Obispo salpican sus calles.

Tarancón es un importante nudo de comunicaciones. De su esplendor histórico son testigos la iglesia de La Asunción, el palacio del Duque de Riansares y los restos de su castillo; también su muralla cuya puerta de la Malena data del siglo XI.

Albacete es la ciudad más cosmopolita de Castilla-La Mancha. Universitaria y rebosante de ambiente *afterwork*, su feria de septiembre, de interés turístico internacional, y su tradición navajera hacen de ella una urbe conocida en todo el mundo.

EN LA VUELTA

La Vuelta ha tenido 79 salidas y 79 metas en Castilla-La Mancha. Sin haber acogido salidas oficiales, Albacete sí fue meta de las etapas iniciales de La Vuelta en 1942 y 1947 (en ambas ocasiones la carrera empezó en Madrid). Luis Ocaña es el único ciclista castellano manchego que sabe lo que es ganar La Vuelta.

CICLISMO: Castilla-La Mancha ha tenido muchos corredores que son historia del ciclismo. Además del propio Ocaña, otros ilustres nombres son los de Federico Martín Bahamontes, primer español en ganar el Tour de Francia; José Luis Laguía, cinco veces mejor escalador de La Vuelta; o, en la actualidad, Jesús Herrada, último español en vestir el maillot rojo de La Vuelta.

ECONOMÍA: Aunque en la economía manchega tiene mucho peso el tercer sector, su elemento diferencial es la importancia de la industria energética. Castilla-La Mancha es una de las regiones que más basa su producción en energías renovables, aprovechando las excelentes condiciones naturales del territorio.

CULTURA: Castilla-La Mancha cuenta con un vasto patrimonio cultural. Así lo prueban sus varios patrimonios de la humanidad por la Unesco (Toledo, Cuenca, Almadén y el arte rupestre del Arco Mediterráneo). El Quijote, el cineasta Pedro Almodóvar y el pintor Antonio López son sus genios más universales.

DEPORTE: El Balonmano Ciudad Real fue el mejor equipo del mundo en su disciplina, como también lo fueron el futbolista Andrés Iniesta o la karateca Sandra Sánchez. En la actualidad, tenistas como Feliciano López o motociclistas como Álvaro Bautista son deportistas manchegos en primera línea mundial.

GASTRONOMÍA: Castilla-La Mancha cuenta con una de las gastronomías más interesantes de toda España. Hunde sus raíces culinarias en los guisos tradicionales: las migas, los gazpachos manchegos…pero cuenta en la actualidad con una excelente cocina de vanguardia representada en lo más alto por sus ocho chefs con Estrella Michelín.

www.castillalamancha.es

LA VUELTA PATROCINADOR OFICIAL Fragata
10 Años juntos

Fragata

Tu Pausa Mediterránea

NUEVO

No hay nada que combine mejor con
un momento de tranquilidad que aceitunas Fragata.
El más exquisito sabor mediterráneo
que puedes disfrutar cómo y dónde quieras.

Aceitunas Aliñadas
¡Originales y deliciosas!

www.fragata.es

DIPUTACIÓN DE GUADALAJARA

©JJFarq/Shutterstock

Campos de lavanda en Brihuega

El Hayedo de Tejera Negra forma parte de la lista de formaciones boscosas que la Unesco incluyó entre los Patrimonios de la Humanidad en 2017 debido a la belleza de los parajes y al testimonio milenario que suponen estos conjuntos de árboles. Están ubicados en la provincia de Guadalajara y son uno de los principales patrimonios ecológicos del país y el más importante de la región, aunque no el único. El Geoparque comarca Molina-Alto Tajo también es un ejemplo de cuidado natural y vanguardia sostenible.

Pero Guadalajara es más que su entorno natural. Ciudades mágicas, como Sigüenza, hablan de la relevancia histórica de la comarca. Los cuidados restos medievales, que se conjugan en un singular equilibrio con los tesoros naturales, conforman el principal atractivo turístico de la provincia.

EN LA VUELTA

La Vuelta ha tenido cinco salidas y cinco metas en la provincia de Guadalajara. En 2021, Molina de Aragón acoge una llegada de etapa inédita y se sumará a las otras tres ciudades arriacenses que ya saben lo que es ser anfitrionas de la ronda española: Guadalajara, Azuqueca de Henares y El Espinar.

CICLISMO: José Luis Viejo es, seguramente, el ciclista más importante de la historia de la provincia. Logró una victoria de etapa en el Tour de Francia 1976 y obtuvo triunfos en diversas carreras españolas…pero el pionero sobre la bicicleta fue José Jabardo, tercero en la general de La Vuelta 1941.

ECONOMÍA: No se puede entender la economía de la provincia de Guadalajara sin mencionar el Corredor del Henares. Un eje clave industrial y empresarial del país, que ha impulsado el crecimiento de centros económicos como Torija o Marchamalo.

CULTURA: Uno de los grandes tesoros de la provincia, por su importancia histórica y su belleza, es Recópolis. Esta ciudad visigoda data del siglo VI y en la actualidad se enmarca en un Parque Arqueológico que sirve para preservar este yacimiento de casi 1.500 años de antigüedad.

DEPORTE: Un equipo lleva el nombre de Guadalajara por los principales pabellones de España: el BM Guadalajara. Actualmente en la ASOBAL, el equipo hizo historia en 2017, cuando acabó con el récord de 133 victorias seguidas del Barcelona en la primera división del balonmano español.

GASTRONOMÍA: La marca "Alimentos de Guadalajara" dentro del portal de "Alimentos de España" del Ministerio de Agricultura, Pesca y Alimentación es uno de los valores gastronómicos de la provincia de Guadalajara. Las Denominaciones de Origen Aceite de la Alcarria, Vino de Mondéjar y la D.O. Miel de la Alcarria, la más antigua de Europa, son los productos estrella de una provincia que conjuga a la perfección la tradición y la vanguardia.

www.dguadalajara.es

LA VIDA DA MUCHAS VUELTAS, PERO LA VUELTA SIEMPRE CON KAS®

LA VUELTA PROVEEDOR OFICIAL KAS®

Muralla de Tarancón

TARANCÓN

- 15.505 habitantes
- Provincia de Cuenca

EN LA VUELTA

Tarancón se estrena en La Vuelta con una salida inédita pero que desemboca en una conocida e histórica meta: Albacete. Etapa propicia para abanicos y previsible llegada al sprint.

CICLISMO: Como ciudad con un fuerte crecimiento demográfico, Tarancón ha apostado por la movilidad moderna. De ahí que en los últimos años el consistorio haya aprobado la creación de varios kilómetros de carril bici.

ECONOMÍA: La economía taranconera siempre ha estado muy vinculada a la ganadería, ya sea a través de su producción en el sector primario o en la industria en torno a productos de origen animal.

CULTURA: El mayor tesoro cultural de Tarancón es su cuidado casco antiguo. Plazas, edificios y calles nacen y se entrecruzan para conformar el principal atractivo turístico para los visitantes.

DEPORTE: Por estadios de todo el mundo ha llevado el nombre de Tarancón un atleta natural de la ciudad: Juan Carlos de la Ossa. Uno de los últimos representantes de la larga estirpe de fondistas españoles, este taranconero fue olímpico en Pekín 2008.

GASTRONOMÍA: Tarancón se distingue gastronómicamente por productos típicos manchegos, como el queso o las migas. También es característico de esta zona el zarajo, un plato a base de cordero muy apreciado por los amantes de la casquería o sus bizcochos borrachos, uno de sus dulces más emblemáticos.

- **www.tarancon.es**

ALBACETE

- 174.336 habitantes
- Provincia de Albacete

EN LA VUELTA

Albacete es una meta histórica de La Vuelta, que ha acogido 21 finales de etapa, con ganadores de la talla de Julián Berrendero, Delio Rodríguez, Sean Kelly, Jean Paul Van Poppel, Laurent Jalabert, Óscar Freire o Alessandro Petacchi, entre otros.

CICLISMO: Los aficionados albaceteños a la bicicleta cuentan con más de 40 kilómetros de carril bici para poder desplazarse por la ciudad de forma segura y ecológica.

ECONOMÍA: Albacete es uno de los principales motores económicos de Castilla-La Mancha. Aunque sus inversiones han pivotado hacia sectores más modernos, no ha perdido de vista otras industrias tradicionales y mundialmente conocidas, como la famosa cuchillería albaceteña.

CULTURA: Septiembre es el mes de mayor relevancia cultural para Albacete. Es el periodo en el que se celebra la Feria de la ciudad, un evento de interés turístico internacional, con más de 800 años de historia y que congrega a decenas de miles de personas.

DEPORTE: Deportistas albaceteños de nacimiento como el motociclista de estilo libre Maikel Melero o el patinador Enrique Rubio han sido campeones del mundo en sus respectivas categorías.

GASTRONOMÍA: Heredera de la gastronomía manchega, en Albacete son típicos los quesos, las migas, el pisto, las gachas o los gazpachos manchegos, un guiso a base de verduras, carne y pan ácimo, muy alejado de su homónimo andaluz.

- **www.albacete.es**

Pasaje de Lodares, Albacete

Miércoles 18 de agosto

184,4 km

TARANCÓN — 5 ETAPA — ALBACETE

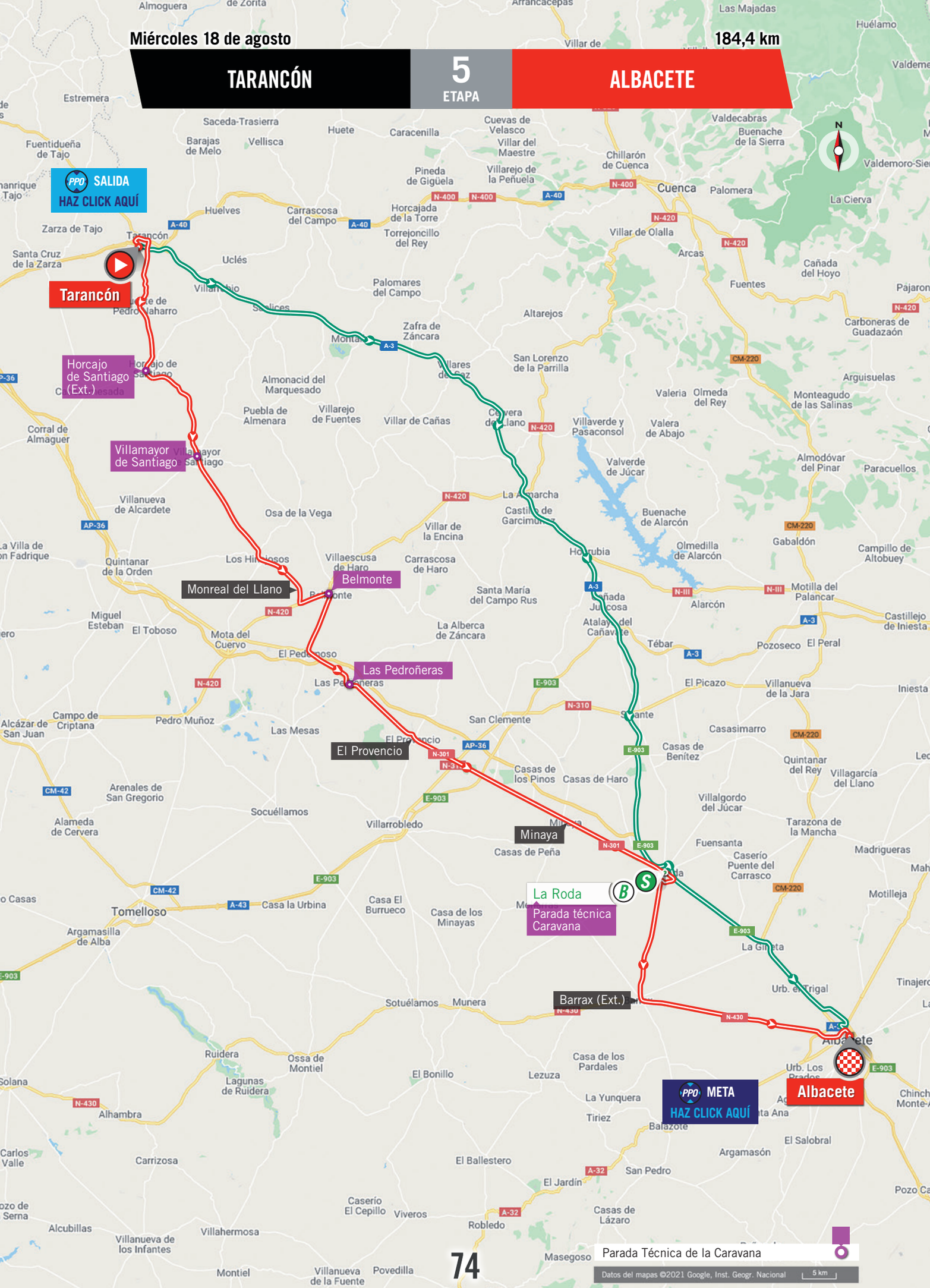

184,4 km

ACCESO Y SALIDA

Miércoles 18 de agosto

5 ETAPA

TARANCÓN

ACCESO ZONA SALIDA

Desde la ctra. **E-90**/**A-2**,tomar **R-3** y **A-3** hacia **N-III** I Tomar la salida 79 desde la **A-3** I Continuar por **N-III** hasta **N-400** I En la rotonda tomar cuarta salida dirección c/ Corral de Almaguer I En la rotonda tomar segunda salida en dirección c/ San Isidro y continuar 40 m.

SALIDA

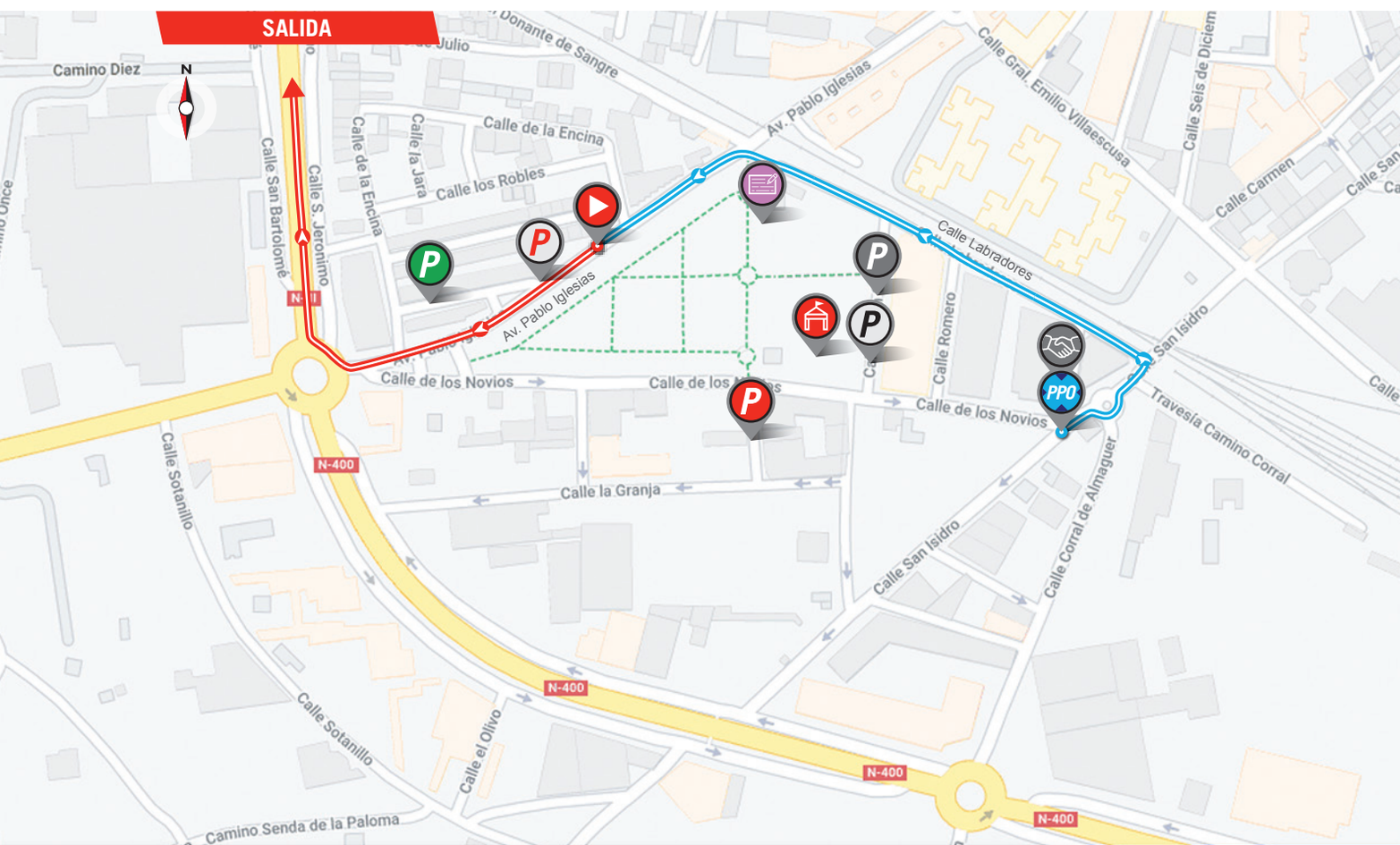

LÍNEA DE SALIDA
Av. Pablo Iglesias, 114

PUNTO DE ENCUENTRO
Calle Vial5, 1

PARKING EQUIPOS

PARKING PRENSA

PUNTO PASO OBLIGATORIO
Calle San Isidro, 21
LAT 40°00'26.0"N
LONG 3°00'48.2"W

CONTROL DE FIRMAS
Calle Vial5, 1
De 12:05 a 12:50 h.

DISTANCIA
160 m

PARKING INVITADOS

ACCESO INVITADOS

LLAMADA
12:55 h.

PARKING ORGANIZACIÓN

PARKING DIRECCIÓN

SALIDA NEUTRALIZADA
Av. Pablo Iglesias, N-III - Av. Adolfo Suárez, Av. Miguel Cervantes, Av. Rey Juan Carlos I, C/ San Cristóbal, ***CM-200.***
Total: 7 km

SALIDA LANZADA
500 m pasado el hito kilométrico 34 de la ***CM-200*** *dirección Horcajo de Santiago*

ALTIMETRÍA

ETAPA 5
MIÉRCOLES 18 DE AGOSTO



ALTITUD MÁX.: 845 m | **Ascenso:** 600 m

Miércoles 18 de agosto — 184,4 km

TARANCÓN — 5 ETAPA — ALBACETE

ALTITUD	KILÓMETROS RECORRIDOS	KILÓMETROS A RECORRER	ITINERARIO	CARAVANA	HORARIO PREVISTO 41 km/h	43 km/h	45 km/h
			PROVINCIA DE CUENCA				
			Salida neutralizada. 13:00 h.				
785	0,0	184,4	Salida lanzada 500 m pasado el hito kilométrico 34 de la ***CM-200*** dirección Horcajo de Santiago	11:40	13:13	13:13	13:13
770	5,0	179,4	**Fuente de Pedro Naharro (Ext.)**. ***CM-200***	11:47	13:20	13:19	13:19
755	15,0	169,4	**Horcajo de Santiago (Ext.)**. ***CM-200***	12:01	13:34	13:33	13:33
775	21,5	162,9	**Pozorrubio de Santiago (Ext.)**. ***CM-200***	12:16	13:44	13:43	13:41
770	31,5	152,9	**Villamayor de Santiago**. ***CM-3013, resaltos***	12:30	13:59	13:56	13:55
768	33,4	151,0	Cruce izda. dirección Mota del Cuervo por la ***CM-3013***	12:37	14:01	13:59	13:57
775	47,6	136,8	Cruce rotonda dcha. dirección Los Hinojosos por la ***CM-3108a***	12:57	14:22	14:19	14:16
770	48,0	136,4	**Los Hinojosos**. ***CM-3108a***	12:58	14:23	14:19	14:17
762	48,6	135,8	Cruce izda. dirección por C/ Real pasa a ser la ***CU-V-3011***	12:59	14:24	14:20	14:17
737	55,0	129,4	**Monreal del Llano**. ***CU-V-3011, resaltos***	13:01	14:33	14:29	14:26
710	58,2	126,2	Cruce izda. dirección Belmonte por la ***N-420***	13:06	14:38	14:34	14:30
710	63,0	121,4	**Belmonte**. Cruce dcha. dirección EL Pedernoso por ***CM-3102***	13:13	14:45	14:40	14:37
707	72,0	112,4	**El Pedernoso**. Cruce izda. dirección Tomelloso por la ***N-301***	13:31	14:58	14:53	14:49
690	78,5	105,9	**Las Pedroñeras**. ***N-301***	13:40	15:07	15:02	14:57
695	91,0	93,4	**El Provencio**. ***N-301***	14:04	15:26	15:19	15:14
725	113,8	70,6	**Provincia de Albacete**	14:32	15:59	15:51	15:44
720	116,0	68,4	**Minaya**. Giro izda. Centro Urb, C/ Proyecto 4, giro izda. C/ Real, C/ Colón	14:37	16:02	15:54	15:47
720	116,8	67,6	Giro dcha. dirección La Roda por la ***N-301***	14:38	16:03	15:55	15:48
705	131,0	53,4	Giro dcha. dirección La Roda Oeste por Av. Felipe VI, ***N-301***	14:59	16:24	16:15	16:07
705	131,5	52,9	(S) (B) **LA RODA**. ***Bonificado***. C/ Alfredo Atienza, pasa a ser la ***CM-316*** dcha. dirección Munera	15:00	16:25	16:16	16:08
700	134,1	50,3	Rotonda dcha. dirección Munera por la ***CM-316***	15:09	16:29	16:20	16:11
700	136,0	48,4	Cruce izda. dirección Barrax por la ***CM-3135***	15:12	16:32	16:22	16:14
722	152,6	31,8	Cruce izda. dirección Barrax por la ***CM-3135***	15:27	16:56	16:45	16:36
720	152,8	31,6	**Barrax (Ext.)**. ***N-430***	15:31	16:56	16:46	16:36
715	153,6	30,8	Cruce izda. dirección Albacete por la ***N-430***	15:32	16:57	16:47	16:37
675	182,0	2,4	**Albacete**. Rotonda izda. dirección C/ La Roda, ***mediana y orejeras***	16:14	17:39	17:26	17:15
675	182,8	1,6	Rotonda dcha. dirección Av. Cronista Mateos y Sotos	16:15	17:40	17:28	17:16
675	183,5	0,9	Rotonda dcha. dirección Paseo de la Cuba	16:16	17:41	17:29	17:17
678	184,4	0,0	**ALBACETE. META**	16:17	17:42	17:30	17:18

PARADA TÉCNICA CARAVANA

HORCAJO DE SANTIAGO

Km 15. Salida 12:06 h.

VILLAMAYOR DE SANTIAGO

Km 31,5. Salida 12:35 h.

BELMONTE

Km 63. Salida 13:18 h.

LAS PEDROÑERAS

Km 78,5. Salida 13:45 h.

LA RODA

Km 131,5. Salida 15:05 h.

PASOS CON PRECAUCIÓN

BANDERAS AMARILLAS

RD-RI-R = Rtda., **B** = Badenes, **SC** = Setos, **M** = Medianas, **GD** = Curvas y cruces a la derecha, **GI** = Curvas y cruces a la izquierda, **PE** = Paso estrecho, **T** = Túnel

R 3,3 - R 7,2 - R 30 - B 31,5 - GI 33,4 - RD 47,6 - GI 48,6 - R 49,2 - GI 58,2 - GD 63 - R 64 - GI 71,5 - GI 115,7 - GI 116,6 - GD 116,8 -GD 130,5 -R 131,2 - R 133 - GD 134 - RD 134,1 - GI 136 - GI 152,6 - GI 153,6 - R 180 - RI 182 - RD 182,8 - RD 183,5

184,4 km

ALBACETE

5 ETAPA

ÚLTIMOS KM Y ACCESO A META

Miércoles 18 de agosto

ACCESO ZONA META

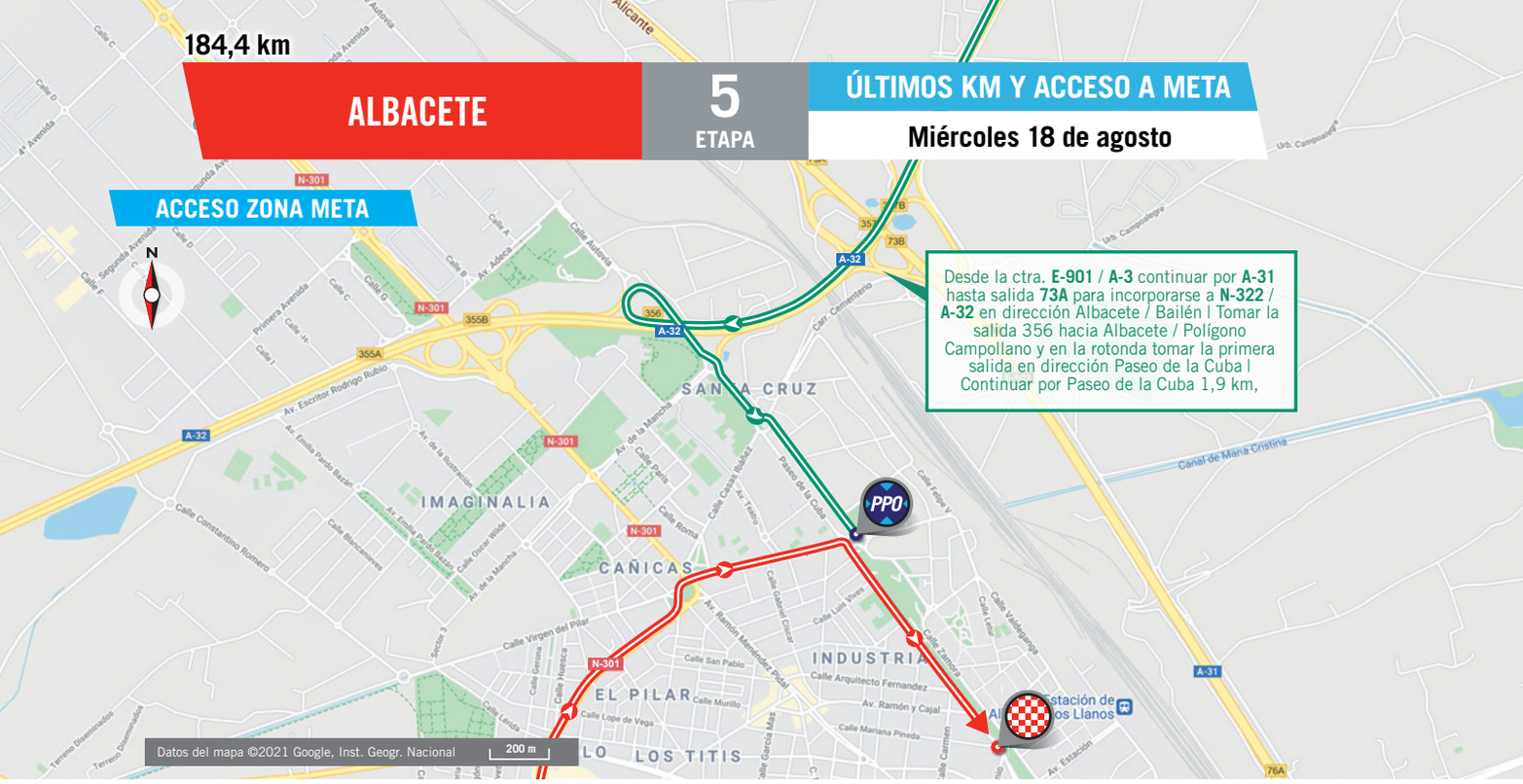

ÚLTIMOS KM

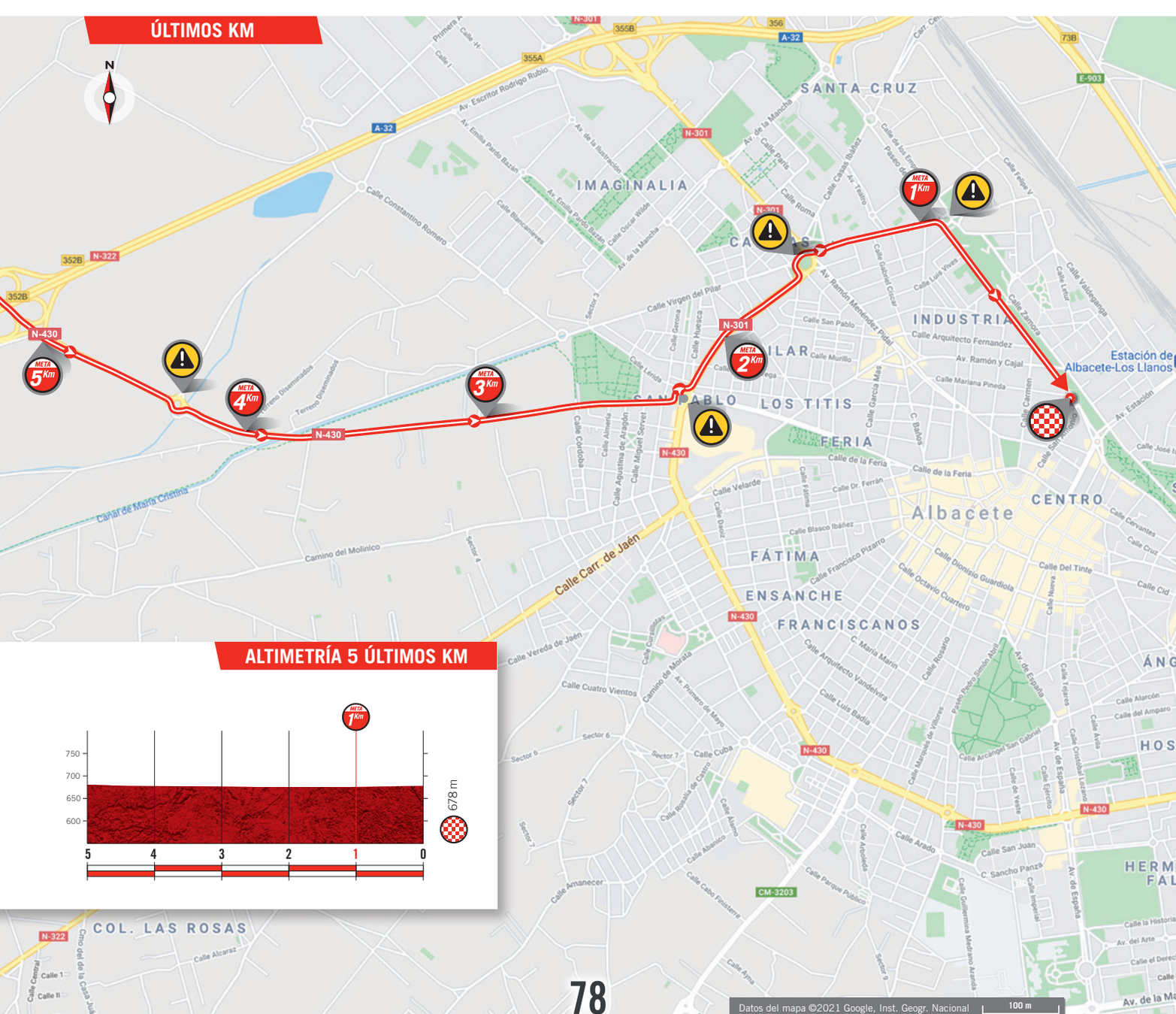

ALTIMETRÍA 5 ÚLTIMOS KM

META

Miércoles 18 de agosto

5 ETAPA

ALBACETE

184,4 km

LÍNEA DE META
Paseo de la Cuba, 12

PUNTO PASO OBLIGATORIO
Semáforo ferroviario
Lat 39°00'18.5"N
Long 1°51'32.6"W

DESVÍO DE COCHES
Rotonda dirección Calle Zamora

LLEGADA ÚLTIMO KM
Recta de 115 m rotonda dcha. y recta de 885 m llanos

O. PERMANENTE
Pista polideportiva Colegio Público San Antón. Calle Valladolid

SALA PRENSA
Colegio Público San Antón. Calle Valladolid

DISTANCIA A META
290 m

PARKING EQUIPOS
Calle Zamora, 14 y Calle Alcalde Martínez de la Ossa

DISTANCIA A META
160 m

PARKING ORGANIZACIÓN

PARKING PRENSA

PARKING INVITADOS

PARQUE VUELTA
Parque Lineal
Paseo de la Cuba, 2
De 16:30 a 20:30 h

SALIDA V. JUNIOR
Paseo de la Cuba, 36
A las 15:00 h

SEDES
PÁGINA 81

MAPA DE LA ETAPA
PÁGINA 84

ACCESO SALIDA / MAPA SALIDA
PÁGINA 85

ALTIMETRÍA Y PUERTO
PÁGINA 86

HORARIO
PÁGINA 87

ACCESO META / ÚLTIMOS KILÓMETROS
PÁGINA 90

MAPA META
PÁGINA 91

DIPUTACIÓ DE VALÈNCIA

Vista aérea de la ciudad romana de Sagunt

La provincia de Valencia es quizás el ejemplo más paradigmático de territorio mediterráneo. Sus costas, sus montañas y sus tesoros de interior atraen cada año a millones de visitantes de todo el mundo.

Valencia es su capital y una de las principales vanguardias económicas, artísticas, turísticas y científicas del país. Las arquitecturas históricas de su casco antiguo se fusionan con ejemplos de modernidad como el Palau de la Música o la Ciudad de las Artes y las Ciencias.

Pero la provincia es mucho más que la capital homónima. A través de algunas de sus urbes podemos conocer la historia de España. El imperio romano sigue muy presente en localidades como Sagunto, las disputas cristianas y musulmanes pueden verse en Xátiva y el renacimiento dejó huella indeleble en los municipios que pueden recorrerse en la ruta de los Borja.

EN LA VUELTA

La provincia de Valencia ha acogido 58 salidas y 55 metas de La Vuelta. Tiene presencia en la carrera desde la edición inaugural de 1935 y ha acogido tres salidas oficiales (1983, 1996 y 2002). Angelino Soler y Ángel Casero son los dos ciclistas valencianos que han ganado La Vuelta.

CICLISMO: Además de Angelino Soler, ganador más joven de La Vuelta, y Ángel Casero, otros pioneros de la bicicleta como Antonio Escuriet, Salvador Cardona y Salvador Molina son de origen valenciano. La provincia también ha acogido etapas de la Vuelta a la Comunidad Valenciana o el Gran Premio de Valencia.

ECONOMÍA: Valencia es uno de los motores económicos del país, la tercera ciudad en PIB de España. Es un ejemplo del impulso de la provincia, vanguardia en los tres sectores, con una potente agricultura, industria y turismo.

CULTURA: En 2021, Luis García Berlanga habría cumplido 100 años. El cineasta valenciano es un personaje clave de la historia reciente de España, a la que retrató siempre con su ácido y característico sentido del humor.

DEPORTE: En Valencia están algunos de los conjuntos deportivos más importantes de España. En la capital residen el Valencia Club de fútbol, el Levante UD o el Valencia Basket, entre otros exitosos equipos de la zona. Con mucha presencia del mundo del motor, en la zona se organizan grandes premios de motociclismo y Fórmula 1.

GASTRONOMÍA: La provincia de Valencia conjuga lo mejor de la huerta y del mar, convirtiéndose en una referencia gastronómica de España. Además de la paella y otros arroces muy conocidos, Valencia es famosa por la horchata, una bebida dulce hecha a base de chufa.

www.dival.es

as BIWENGER

LA VUELTA FANTASY BY TISSOT
SWISS WATCHES SINCE 1853

¿CUÁNTO SABES DE CICLISMO?

¡DEMUÉSTRALO EN EL FANTASY OFICIAL DE LA VUELTA!

Descarga ya la app de Biwenger

Disponible en App Store

Disponible en Google Play

Vista aérea de Requena

REQUENA

- 20.405 habitantes
- Provincia de Valencia

EN LA VUELTA

Los habitantes de Requena ya saben lo que es acoger una salida de La Vuelta. El municipio dio el pistoletazo a la 18ª etapa de la edición de 2016, que tuvo su meta en Gandia.

CICLISMO: Como tantos municipios de la Comunidad Valenciana, especialmente de la parte interior, que se conoce como 'Valencia castellana', en Requena hay mucha afición a la bicicleta. La localidad es el punto de origen de numerosas rutas ciclistas.

ECONOMÍA: La economía de Requena orbita fundamentalmente alrededor del cultivo de vid y la producción de vino. Una industria a la que se ha entregado el territorio y que cuenta con una denominación de origen propia.

CULTURA: Requenense de nacimiento fue el crítico y divulgador cinematográfico Juan Piqueras. Muy vinculado a los artistas de la Generación del 27, participó en la creación del primer cineclub en España.

DEPORTE: En una provincia tan vinculada al automovilismo como es Valencia, es necesario mencionar al piloto Luis Climent, originario de Requena. Participó en varios mundiales de rally y fue campeón de España en esta disciplina.

GASTRONOMÍA: Típicos de Requena son varios productos derivados del cerdo, fundamentalmente embutidos con indicación geográfica protegida, como la longaniza, el chorizo, la sobrasada, la morcilla o la güeña.

- **www.requena.es**

ALTO DE LA MONTAÑA DE CULLERA

- 22.521 habitantes
- Provincia de Valencia

EN LA VUELTA

La de 2021 será la cuarta aparición de Cullera como sede de La Vuelta. Hasta ahora, el municipio valenciano ha sido dos veces salida y una vez meta, en 1980. Una etapa que se llevó el irlandés Sean Kelly.

CICLISMO: Cullera no ha sido solo protagonista de La Vuelta, también ha aparecido en pruebas históricas como la Vuelta a la Comunidad Valenciana o el Gran Premio de Valencia, entre otras.

ECONOMÍA: La economía cullerense se apoya fundamentalmente en el turismo. Su condición costera y el excelente clima del territorio han convertido a Cullera en un destino preferente para visitantes de todo el mundo.

CULTURA: Las disputas durante la Edad Media entre musulmanes y cristianos dejaron un amplio patrimonio histórico. Por ejemplo, el Castillo de Cullera. Una edificación del siglo X que aparece citada en el *Cantar del Mío Cid*.

DEPORTE: La peculiar orografía de Cullera, con numerosas rampas y cuevas, han permitido que el municipio fomente el deporte al aire libre, con numerosas rutas senderistas, cicloturista y espeleológicas.

GASTRONOMÍA: Cullera se distingue por sus excelentes elaboraciones de arroz, siendo la paella la más conocida. La tradición pesquera de la zona ha dejado también platos y preparaciones para pescado, como el peculiar *all i pebre*.

- **www.cullera.es**

Castillo de Cullera

Jueves 19 de agosto

158,3 km

REQUENA — 6 ETAPA — ALTO DE LA MONTAÑA DE CULLERA

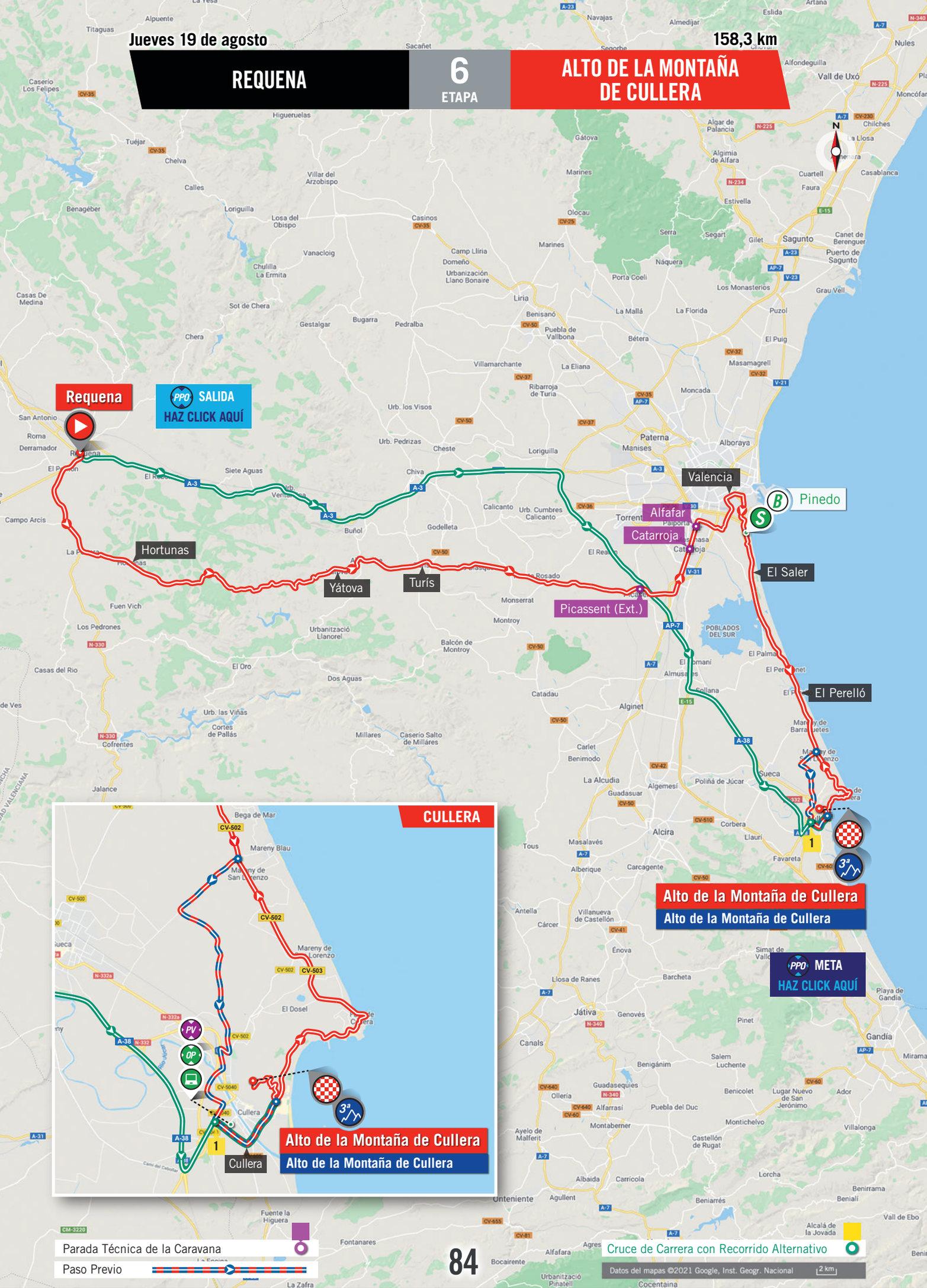

158,3 km

ACCESO Y SALIDA

Jueves 19 de agosto

6 ETAPA

REQUENA

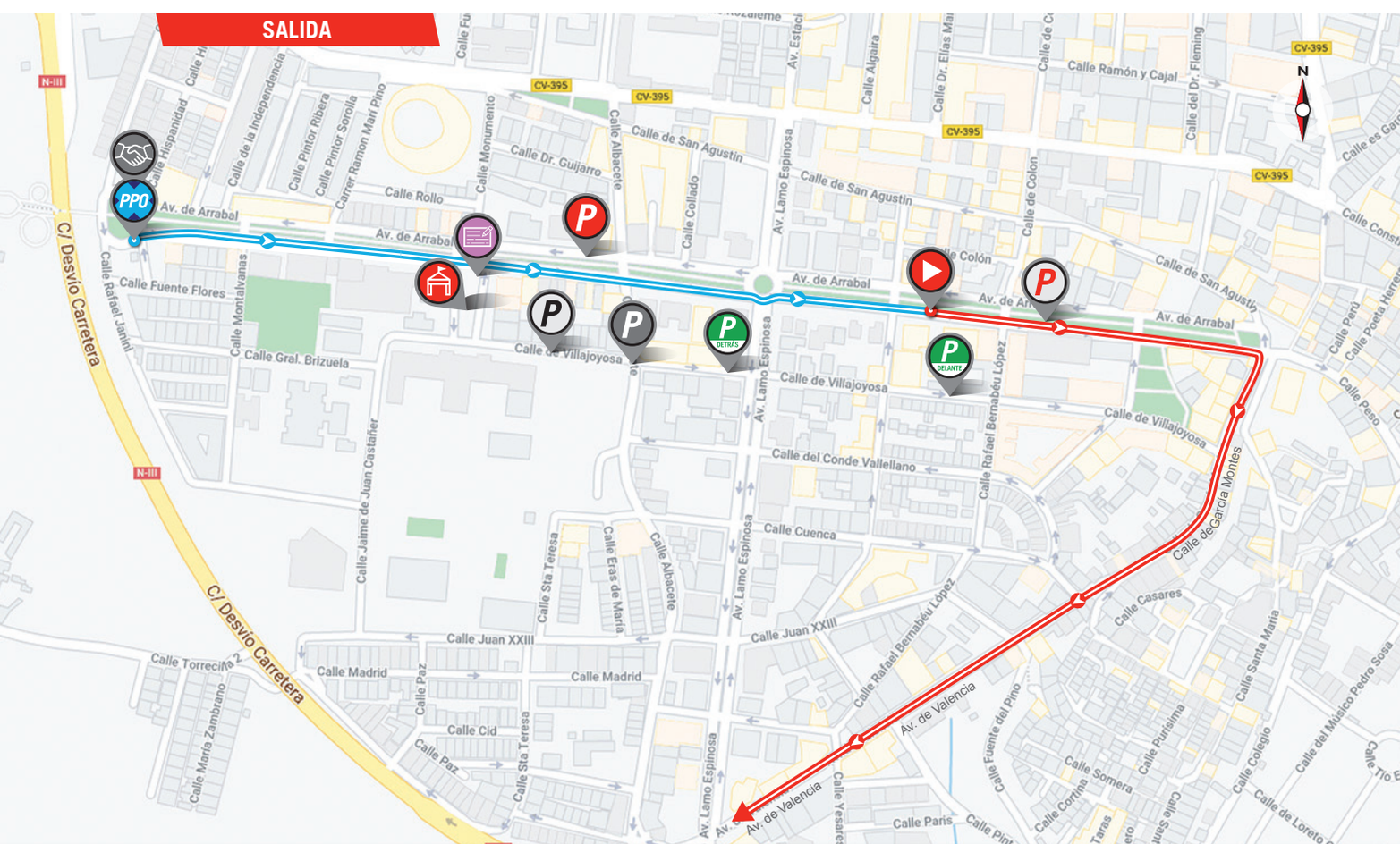

LÍNEA DE SALIDA
Av. de Arrabal, 23

PUNTO DE ENCUENTRO
Plaza de Juan Grandia

PARKING EQUIPOS

PARKING PRENSA

PUNTO PASO OBLIGATORIO
Rotonda - Plaza del Requenense Ausente
LAT 39°29'20.1"N
LONG 1°06'40.6"W

CONTROL DE FIRMAS
Plaza de Juan Grandia
De 12:50 a 13:35 h.

DISTANCIA
90 m

PARKING INVITADOS

ACCESO INVITADOS

LLAMADA
13:40 h.

PARKING ORGANIZACIÓN

PARKING DIRECCIÓN

SALIDA NEUTRALIZADA
*Av. de Arrabal, Plaza del Portal, C/ García Montes, Av. Valencia, rotonda recto **N-332**, El Pontón. **N-332** giro izda. dirección Almansa por **N-330**.*
Total 3,2 km

SALIDA LANZADA
*100 m antes del hito kilométrico 170 de la **N-330** dirección Cofrentes*

ALTIMETRÍA

ETAPA 6
JUEVES 19 DE AGOSTO

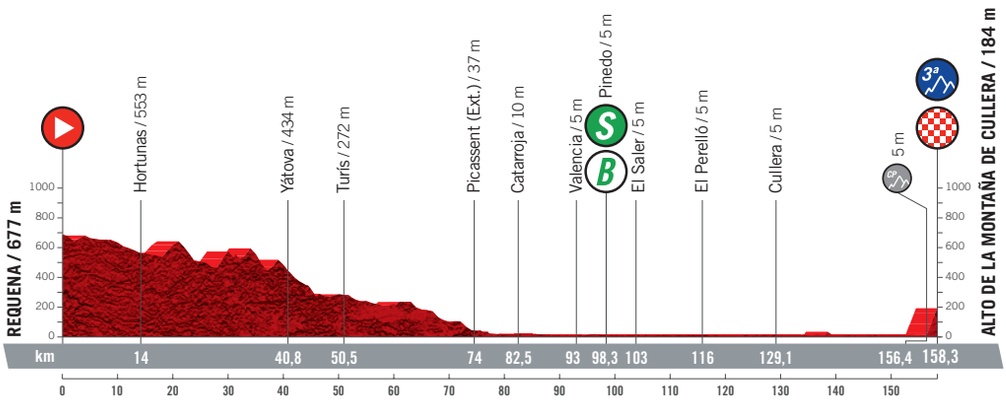

ALTITUD MÁX.: 677 m | **Ascenso:** 1.248 m

REQUENA — 6 ETAPA — ALTO DE LA MONTAÑA DE CULLERA

ALTITUD	KILÓMETROS RECORRIDOS	KILÓMETROS A RECORRER	ITINERARIO	CARAVANA	HORARIO PREVISTO 42 km/h	44 km/h	46 km/h
			PROVINCIA DE VALENCIA				
			Salida neutralizada. 13:45 h.				
677	0,0	158,3	Salida lanzada 100 m antes del hito kilométrico 170 de la ***N-330*** dirección Cofrentes	12:30	13:55	13:55	13:55
642	8,4	149,9	Cruce izda. dirección Yátova por la C/ Amadeo Reynés	12:42	14:07	14:06	14:05
642	8,6	149,7	**La Portera**. Giro izda. dirección Yátova, ***resaltos y estrechamientos***, giro dcha. Plaza San José	12:42	14:07	14:06	14:06
644	8,9	149,4	Cruce izda. dirección Yátova por la ***CV-429***	12:42	14:07	14:07	14:06
553	14,0	144,3	**Hortunas**. ***CV-429***	12:50	14:15	14:14	14:13
434	40,8	117,5	**Yátova**. ***Resaltos*** Av. Diputación, ***CV-429. Setos centrales (precaución)***	13:28	14:53	14:50	14:48
365	42,8	115,5	**Macastre**. Rotonda izda. dirección Buñol ***CV-429***	13:30	14:56	14:53	14:50
365	43,0	115,3	Rotonda izda. dirección Alborache por la ***CV-425***	13:30	14:56	14:53	14:51
340	44,0	114,3	Cruce rotonda dcha. dirección Turís por la ***CV-415***	13:31	14:57	14:55	14:52
272	50,5	107,8	**Turís**. ***Resaltos y setos centrales, CV-415. Precaución***	13:40	15:07	15:03	15:00
271	51,8	106,5	Rotonda dcha. dirección Picassent por la ***CV-415***	13:47	15:09	15:05	15:02
225	62,0	96,3	**Huerto de la Rabasa**. ***CV-415***	14:01	15:23	15:19	15:15
76	72,6	85,7	Rotonda izda. dirección Silla ***CV-415***	14:06	15:38	15:34	15:29
37	74,0	84,3	**Picassent (Ext.)**. Rotonda se sigue recto dirección Silla ***A-7*** por la ***V-31-R***	14:07	15:40	15:35	15:31
27	76,0	82,3	**Alcàsser (Ext.)**. ***V-31-R***	14:20	15:43	15:38	15:34
16	77,4	80,9	Rotonda recto dirección Silla por la ***CV-4110***	14:22	15:45	15:40	15:35
13	77,8	80,5	Rotonda izda. dirección Valencia por la ***CV-4007, señales centrales y pirulos***	14:23	15:46	15:41	15:36
10	80,0	78,3	**Beniparrell**. Camí Real de Madrid, ***estrechamiento, setos centrales y rotondas. Precaución***	14:25	15:49	15:44	15:39
10	81,5	76,8	**Albal**. Av. Padre Carlos Ferris	14:27	15:51	15:46	15:41
10	82,5	75,8	**Catarroja**. Camí Real, Av. Ramón y Cajal, ***resaltos***	14:28	15:52	15:47	15:42
12	83,6	74,7	**Massanassa**. ***Estrechamiento*** Av. Blasco Ibáñez	14:40	15:54	15:49	15:44
12	84,5	73,8	**Alfafar**. ***Resaltos de goma***	14:41	15:55	15:50	15:45
12	85,0	73,3	**Benetússer**. Av. Camí Nou, C/ Menéndez Pelayo, Av. del País Valenciano	14:52	15:56	15:50	15:45
12	85,6	72,7	Cruce rotonda dcha. dirección Sedaví por la ***CV-407***	14:53	15:57	15:51	15:46
10	86,5	71,8	**Sedaví**. ***Mediana cerrar parte izda. 800 m resaltos***	14:54	15:58	15:52	15:47
5	87,9	70,4	Rotonda izda. dirección Castellar ***CV-401***, cruce rotonda dcha. dirección Castellar por Camí de les Vaques	14:56	16:00	15:54	15:49
5	88,4	69,9	**L'Oliveral**. Izda. dirección Castellar por C/ Gloria, dcha. Camí del Tremolar	15:00	16:01	15:55	15:50
5	89,0	69,3	**Castellar**. Izda. dirección Valencia por Av. del Doctor Ruiz y Gómez, se sigue por la Ctra. de la Font d'en Corts	15:01	16:02	15:56	15:51
5	92,2	66,1	Cruce dcha. dirección Nazaret por Av. de Antonio Ferrandis	15:02	16:06	16:00	15:55
5	93,0	65,3	**Valencia**. Rotonda dcha. ***precaución vías de tranvía dirección*** Oceanogràfic, C/ Eduardo Primo Yúfera, Carrera del Riu	15:03	16:07	16:01	15:56
5	94,0	64,3	Cruce rotonda izda. dirección Nazaret por la ***CV-5010***	15:04	16:09	16:03	15:57
5	97,3	61,0	Cruce rotonda dcha. dirección Pinedo por la ***CV-5010***	15:08	16:14	16:07	16:01
5	98,3	60,0	(S) (B) **PINEDO**. ***CV-5010***. **Bonificado**	15:09	16:15	16:09	16:03
5	103,0	55,3	**El Saler**. ***Resaltos y mediana bolardos***, pasa a ser la ***CV-500 paso estrecho (precaución)***	15:14	16:22	16:15	16:09
5	110,0	48,3	***Setos centrales y bolardos***	15:22	16:32	16:25	16:18
5	112,0	46,3	**El Perellonet**. ***CV-500***	15:25	16:35	16:27	16:21
5	116,0	42,3	**El Perelló**. ***CV-500, setos centrales***	15:28	16:40	16:33	16:26

Continúa en pág. 89

PUERTOS DE MONTAÑA

ALTO DE LA MONTAÑA DE CULLERA

Km 158,3. Desnivel 179 m. Ascenso 1,9 km. Porcentaje 9,4%

PARADA TÉCNICA CARAVANA

PICASSENT

Km 74. Salida 14:17 h.

CATARROJA

Km 82,5. Salida 14:38 h.

ALFAFAR

Km 84,5. Salida 14:51 h.

PASOS CON PRECAUCIÓN BANDERAS AMARILLAS

RD-RI-R = Rtda., **B** = Badenes, **SC** = Setos, **M** = Medianas, **GD** = Curvas y cruces a la derecha, **GI** = Curvas y cruces a la izquierda, **PE** = Paso estrecho, **T** = Túnel

GI 886,7 71 - R 72,2 - RI 72,6 - R 74 - R 75,6 - R 76 . R 77 - R 77,4 - RI 77,8 - R 78,4 - R 78,8 - R 79,2 - R 79,6 - SC 78,8 - R 81 - R 81,2 - R 83,2 - R 83,6 - R 84 - RD 85,6 - SC 86,2 - SC 86,7 - RI 87,7 - RD 87,9 - RI 88,4 - GI 88,4 - GD 88,8 - GI 89 - R 89,8 - RD 90,3 - R 90,4 - GD 92,2 - RD 93 - RI 94 - RD 94,6 - RD 95,3 - RD 95,5 - R 97 - RD 97,3 - R 97,9 - R 98,5 - RD 99,6 - R 101,2 - R 102,2 - R 103 - R 103,8 - R 105,6 - SC 106,7 - R 108 - SC 110 - R 112 - R 117 - R 117,4 - R 118,7 - SC 118,8 - GD 122,4 - GI 124,5 -RD 128,8 - RI 129,1 - RD 129,7 - RI 130,5 - RD 131 - RI 131,6 - R 132 - RI 132,8 - R 133,2 - R 133,6 - R 133,8 - R 133,8 - R 134,3 - R 135,4 GI 135,9 - R 136 - R 139,3 - RD 140,1 - RD 141,6 - GI 144,6 - GI 146,6 - RD 151 - RI 151,2 - RD 151,8 - R 152,7 - RD 153,2 - RI 153,7 - R 154,1 - RI 155- R 155,4 - R 155,7 - R 156 - GI 156,4 - GD 156,6 - GI 157,2

Fertiberia, marcando el camino hacia la fertilización y la industria del futuro

Crop nutrition and environmental solutions

Iniciado en 1996, el patrocinio de la Vuelta Ciclista España persigue el acercamiento de la compañía al ámbito agrícola, y a la sociedad en general, a través de esta prueba de reconocimiento y prestigio mundial. Entre las acciones más relevantes incluidas dentro del patrocinio de Fertiberia destacan la señalización en carrera y el Km. 0.

fertiberia.com

Fertiberia

REQUENA 6 ETAPA ALTO DE LA MONTAÑA DE CULLERA

ALTITUD	KILÓMETROS RECORRIDOS	KILÓMETROS A RECORRER	ITINERARIO	CARAVANA	HORARIO PREVISTO 42 km/h	44 km/h	46 km/h
			Viene de pág. 87				
5	118,7	39,6	**Les Palmeres**. Pasa a ser la ***CV-502***	15:31	16:44	16:36	16:29
5	120,0	38,3	**Mareny de Barraquetes**. ***CV-502***	15:33	16:46	16:38	16:31
5	122,4	35,9	Cruce dcha. dirección Sueca por ctra. rural	15:35	16:49	16:41	16:34
5	124,5	33,8	Cruce izda. dirección Cullera por ctra. rural ***(ctra. estrecha)***	15:37	16:52	16:44	16:37
5	128,8	29,5	Cruce dcha. dirección Sueca por la ***CV-502***	15:41	16:59	16:50	16:43
5	129,1	29,2	**Cullera**. Rotonda izda. dirección centro ciudad	15:41	16:59	16:51	16:43
5	129,7	28,6	Cruce rotonda dcha. dirección Favara por ctra. local, C/ de Partida Senades	15:42	17:00	16:51	16:44
5	131,0	27,3	Cruce rotonda dcha. dirección Favara por la ***CV-5040*** rotonda izda. dirección El Brosquil	15:44	17:02	16:53	16:45
5	132,8	25,5	Cruce rotonda izda. dirección centro ciudad, Av. Joan Fuster, C/ d'Agustín Olivert, C/ 25 d'Abril, ***resaltos***	15:46	17:04	16:56	16:48
5	134,0	24,3	**Cullera**. Pasa a ser la ***CV-503***, ***resaltos***	15:48	17:06	16:57	16:49
27	138,4	19,9	**Faro de Cullera**. Pasa a ser la ***CV-502***	15:54	17:12	17:03	16:55
5	141,6	16,7	Rotonda dcha. dirección Valencia por la ***CV-502***		17:17	17:08	16:59
5	144,0	14,3	**Mareny de San Lorenzo**. ***CV-502***		17:20	17:11	17:02
5	144,6	13,7	Cruce izda. dirección Sueca por ctra. rural. ***A partir de este punto es el mismo recorrido hasta dos km de meta***		17:21	17:12	17:03
5	146,6	11,7	Cruce izda. dirección Cullera por ctra. rural ***(ctra. estrecha)***		17:24	17:14	17:06
5	151,0	7,3	Cruce rotonda dcha. dirección Sueca por la ***CV-502***		17:30	17:20	17:11
5	151,2	7,1	**Cullera**. Cruce izda. dirección Cullera por la ***CV-5040***, rotonda dcha. dirección Favara C/ de Partida Senades, rotonda dcha. dirección Favara, ***CV-5040*** rotonda izda. dirección Tabernes		17:31	17:21	17:12
5	155,0	3,3	Rotonda izda. dirección centro ciudad, Av. Joan Fuster, C/ d'Agustín Olivert, C/ 25 d'Abril		17:36	17:26	17:17
5	156,4	1,9	Cruce izda. dirección Montaña de Cullera. ***Comienza Puerto***		17:38	17:28	17:19
23	156,6	1,7	Giro dcha. dirección Montaña de Cullera		17:38	17:28	17:19
78	157,2	1,1	Giro dcha. dirección Montaña de Cullera		17:39	17:29	17:20
184	158,3	0,0	**ALTO DE LA MONTAÑA DE CULLERA. META**		17:41	17:30	17:21

PUERTOS DE MONTAÑA

ALTO DE LA MONTAÑA DE CULLERA

Km 158,3. Desnivel 179 m. Ascenso 1,9 km. Porcentaje 9,4%

PARADA TÉCNICA CARAVANA

PICASSENT

Km 74. Salida 14:17 h.

CATARROJA

Km 82,5. Salida 14:38 h.

ALFAFAR

Km 84,5. Salida 14:51 h.

PASOS CON PRECAUCIÓN BANDERAS AMARILLAS

RD-RI-R = Rtda., **B** = Badenes, **SC** = Setos, **M** = Medianas, **GD** = Curvas y cruces a la derecha, **GI** = Curvas y cruces a la izquierda, **PE** = Paso estrecho, **T** = Túnel

GI 886,7 71 - R 72,2 - RI 72,6 - R 74 - R 75,6 - R 76 . R 77 - R 77,4 - RI 77,8 - R 78,4 - R 78,8 - R 79,2 - R 79,6 - SC 78,8 - R 81 - R 81,2 - R 83,2 - R 83,6 - R 84 - RD 85,6 - SC 86,2 - SC 86,7 - RI 87,7 - RD 87,9 - RI 88,4 - GI 88,4 - GD 88,8 - GI 89 - R 89,8 - RD 90,3 - R 90,4 - GD 92,2 - RD 93 - RI 94 - RD 94,6 - RD 95,3 - RD 95,5 - R 97 - RD 97,3 - R 97,9 - R 98,5 - RD 99,6 - R 101,2 - R 102,2 - R 103 - R 103,8 - R 105,6 - SC 106,7 - R 108 - SC 110 - R 112 - R 117 - R 117,4 - R 118,7 - SC 118,8 - GD 122,4 - GI 124,5 -RD 128,8 - RI 129,1 - RD 129,7 - RI 130,5 - RD 131 - RI 131,6 - R 132 - RI 132,8 - R 133,2 - R 133,6 - R 133,8 - R 133,8 - R 134,3 - R 135,4 GI 135,9 - R 136 - R 139,3 - RD 140,1 - RD 141,6 - GI 144,6 - GI 146,6 - RD 151 - RI 151,2 - RD 151,8 - R 152,7 - RD 153,2 - RI 153,7 - R 154,1 - RI 155- R 155,4 - R 155,7 - R 156 - GI 156,4 - GD 156,6 - GI 157,2

158,3 km

ALTO DE LA MONTAÑA DE CULLERA

6 ETAPA

ÚLTIMOS KM Y ACCESO A META

Jueves 19 de agosto

ACCESO ZONA META

Desde **A-38** tomar la salida hacia **N-332** y en la rotonda tomar la cuarta salida | Carril izquierdo para tomar la rampa en dirección **CV-502** / Cullera | Tomar primera salida en la rotonda en dirección Carrer Corbera | Tomar segunda salida en la rotonda dirección Pont de la Bega | Continuar por Carrer de Agustín Oliver y en la rotonda tomar la segunda salida en dirección Carrer del 25 d`Abril.

ÚLTIMOS KM

ALTIMETRÍA 5 ÚLTIMOS KM

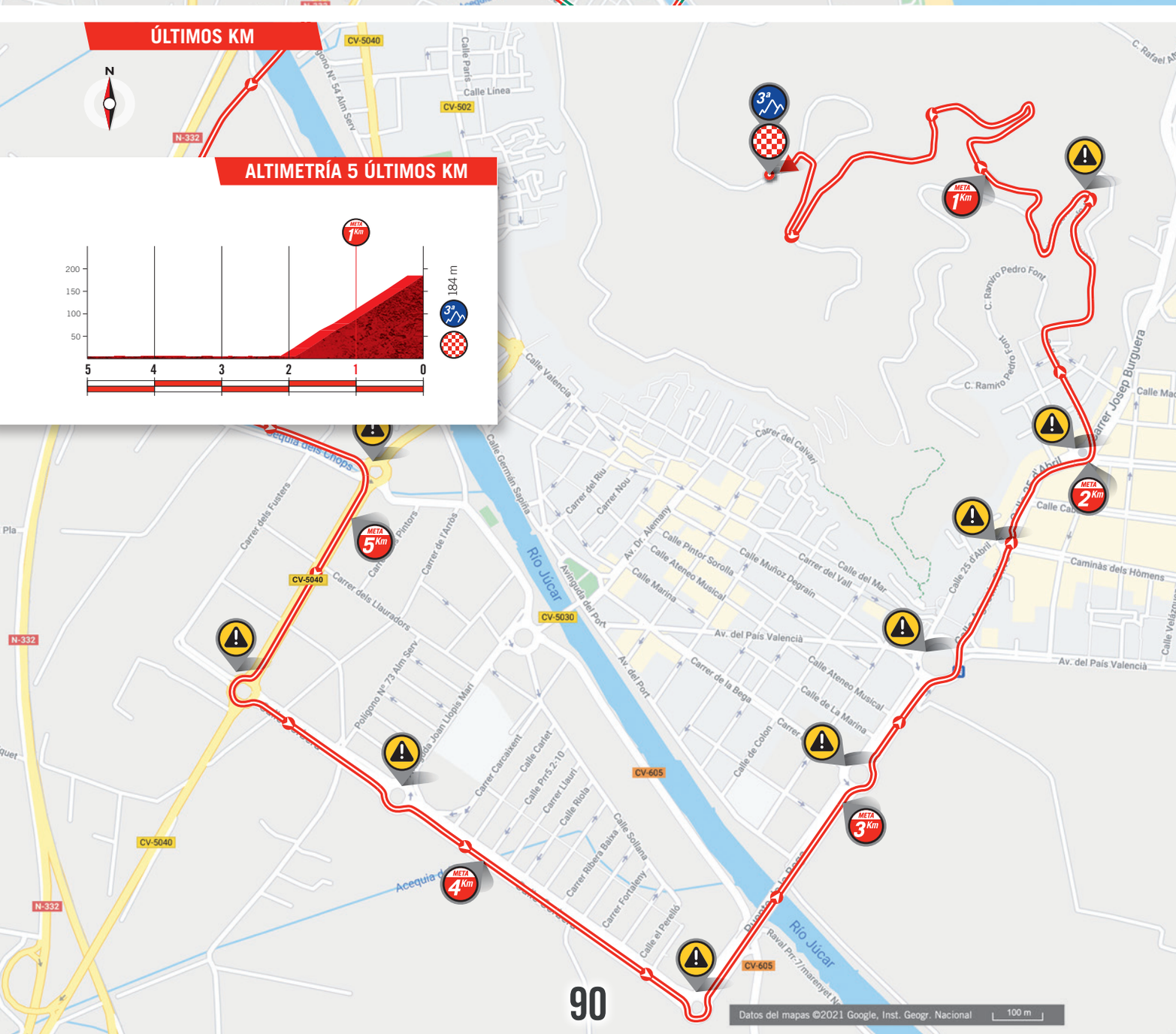

158,3 km

META

Jueves 19 de agosto

6
ETAPA

ALTO DE LA MONTAÑA DE CULLERA

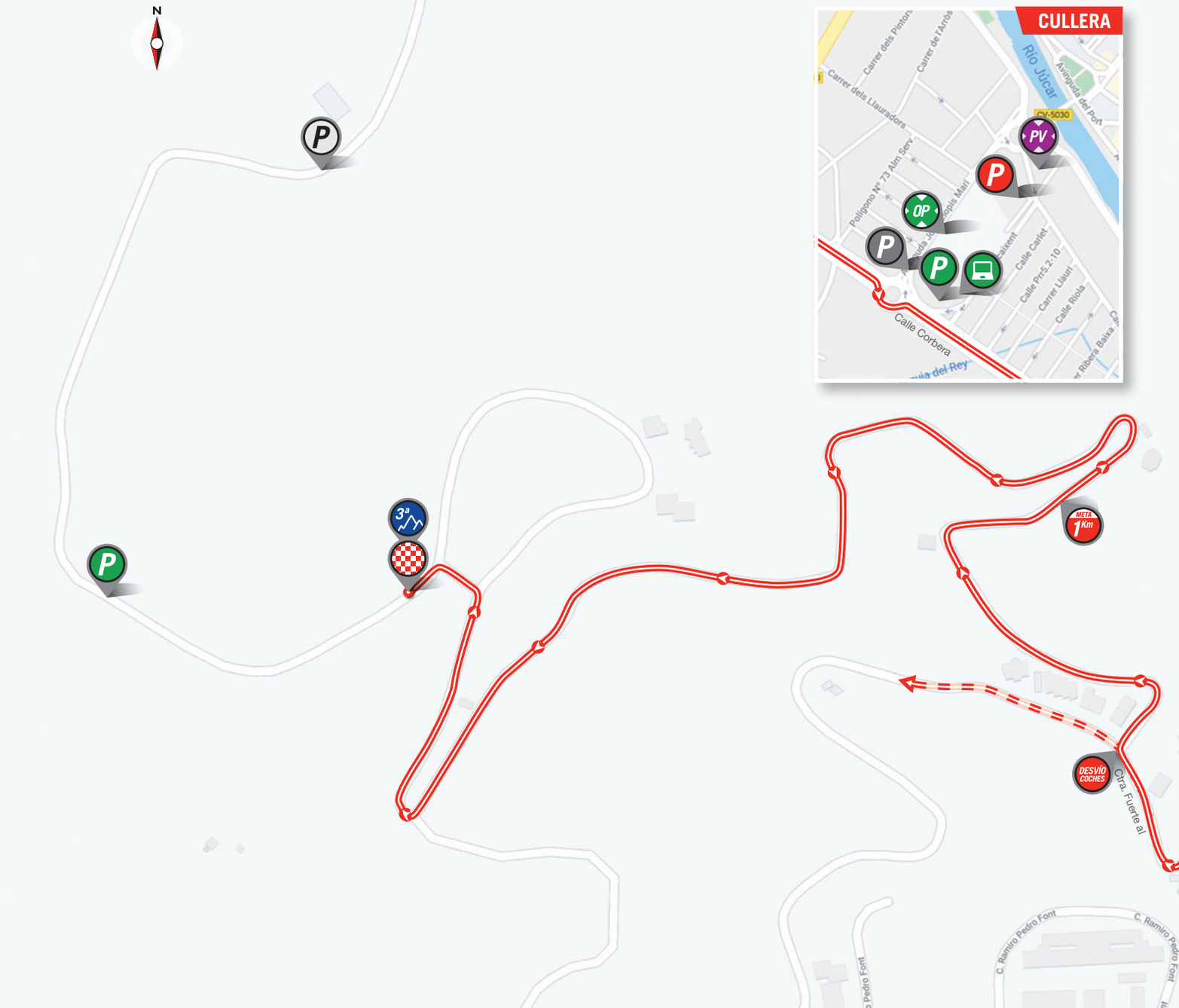

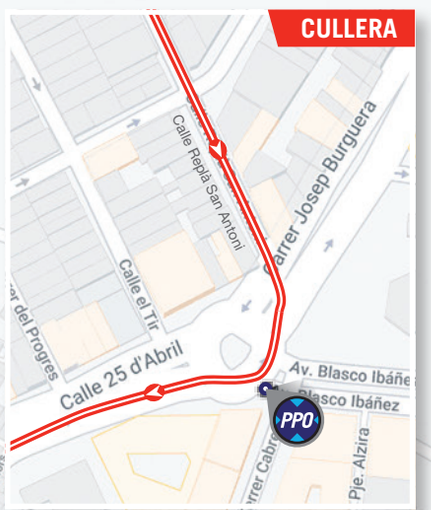

LÍNEA DE META
Camino de tierra dirección letrero de Cullera - Urb. Villas del Mediterráneo

PUNTO PASO OBLIGATORIO
Rotonda - Plaça Dr José Mongrell
Lat 39°09'55.1"N
Long 0°14'42.6"W

DESVÍO DE COCHES
Urb. Villas del Mediterráneo

LLEGADA ÚLTIMO KM
Recta de 60 m en subida curva dcha. y recta de 150 m curva izda. de 180º recta de 200 m en subida curva izda. recta de 50 m curva a dcha. y recta de 370 m en subida curva dcha. de 180º y recta de 140 m en subida. Porcentaje del último km 9,1%

O. PERMANENTE
Exterior Piscina Municipal de Cullera Avinguda Joan Llopis Marí

SALA PRENSA
Piscina Municipal de Cullera Avinguda Joan Llopis Marí

DISTANCIA A META
4,3 km

PARKING EQUIPOS
Polígono Nº 73 Alm Serv, 14 (Cullera)

DISTANCIA A META
3,7 km

PARKING ORGANIZACIÓN

PARKING PRENSA

PARKING INVITADOS

PARQUE VUELTA
Camí Molí Cremat, 229A
De 16:30 a 20:30 h

SEDES
PÁGINA 93

MAPA DE LA ETAPA
PÁGINA 96

ACCESO SALIDA / MAPA SALIDA
PÁGINA 97

ALTIMETRÍA Y PUERTO
PÁGINA 98

HORARIO
PÁGINA 99

ACCESO META / ÚLTIMOS KILÓMETROS
PÁGINA 102

MAPA META
PÁGINA 103

DIPUTACIÓN DE ALICANTE

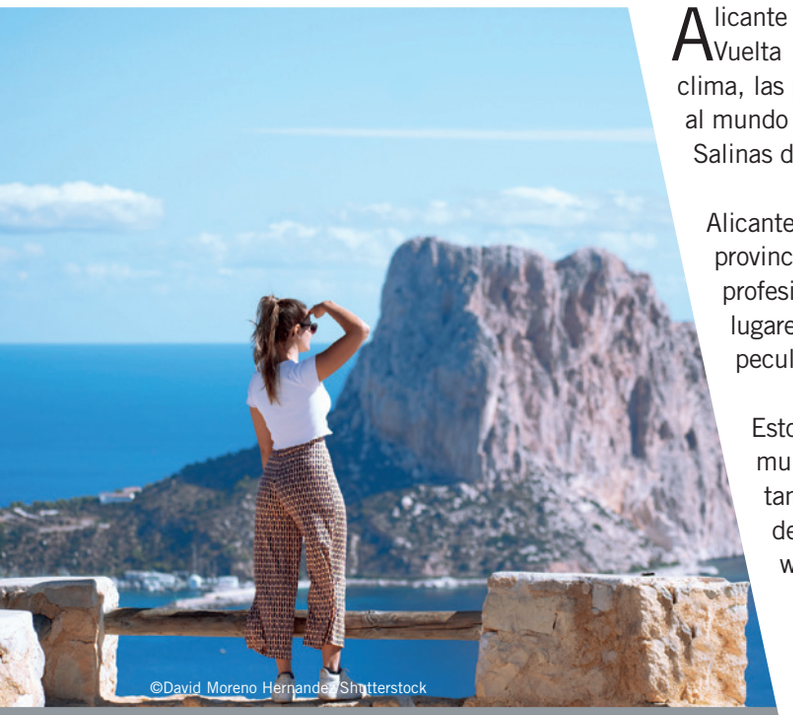

Turista en Calpe

Alicante es un territorio que nunca deja de sorprender. Cuando La Vuelta pensaba que ya había descubierto todas sus maravillas (el clima, las playas, las montañas…), en 2019 la provincia dio la vuelta al mundo con una salida de etapa única y en tonos rosados, desde las Salinas de Torrevieja.

Alicante es un destino habitual de turismo y de ciclismo. La provincia se ha convertido en una suerte de meca para los equipos profesionales. Decenas de corredores preparan la temporada en lugares como Calpe, atraídos por la excelente temperatura y su peculiar orografía.

Estos valores también atraen al territorio a turistas de todo el mundo. La Costa Blanca cuenta con casi 200 playas y otros tantos kilómetros de costa, ideales para los veraneantes y deportistas que pueden practicar deportes acuáticos como el windsurf o la vela.

EN LA VUELTA

La provincia de Alicante ha acogido 57 salidas y 52 metas de La Vuelta. Apareció por primera vez en 1936 y ha sido salida oficial en seis ocasiones, la última, en 2019, desde las Salinas de Torrevieja. Bernardo Ruiz es el único ciclista alicantino que sabe lo que es ganar La Vuelta.

CICLISMO: En enero y febrero es cuando emerge con más fuerza el nombre de Alicante en el mundo de la bicicleta. La provincia es el centro neurálgico de la pretemporada ciclista profesional y es habitual ver a los mejores corredores del mundo prepararse físicamente en territorio alicantino.

ECONOMÍA: La provincia de Alicante, tierra de contrastes y grandes núcleos poblaciones, tiene un peso destacado en los tres sectores: cuenta con una agricultura excelente, un potente tejido industrial y un turismo que atrae cada año a cientos de miles de visitantes.

CULTURA: La riqueza cultural de Alicante está reconocida con cuatro Patrimonios de la Humanidad. Destaca también el ineludible legado árabe con la impresionante Ruta de los 100 Castillos, su enorme oferta de museos con el MARQ como estandarte y referencia internacional, y un sinfín de cascos históricos de gran riqueza patrimonial como El Castell de Guadalest, Orihuela, Villajoyosa o Villena.

DEPORTE: Alicante tiene equipos en algunas de las principales ligas de España, como el Elche, en fútbol y balonmano femenino; o el Benidorm, en balonmano masculino. Alicantinos, de nacimiento o adopción, son deportistas de primerísimo nivel, como las olímpicas Miriam Blasco (yudo) o Liliana Fernández (voleibol), entre otras.

GASTRONOMÍA: La gastronomía alicantina destaca especialmente por sus arroces, secos o caldosos, como la sempiterna paella, el arroz a banda o el arroz con costra. Estos platos se nutren también de la excelente huerta de la provincia.

www.diputacionalicante.es

YO
POR ESTE JAMÓN
SOY QUIEN HAGA FALTA

LEGADO IBÉRICO

ELPOZO

LEGADO IBÉRICO

COMPROMISO DE CALIDAD
GANADERÍA Y ALIMENTACIÓN CONTROLADA

Alto Oleico®
*Alto contenido en grasas monoinsaturadas

Siempre sale bueno no...
buenísimo

ELPOZO
Uno más de la familia

www.legadoiberico.com

Vista aérea de Gandia

GANDIA

- 75.798 habitantes
- Provincia de Valencia

EN LA VUELTA

Gandia ha sido sede de La Vuelta en siete ocasiones, tres como salida y cuatro como meta. Han pasado casi 30 años desde la última vez que la ciudad valenciana fue salida de etapa, en la edición de 1992.

CICLISMO: Los aficionados a la bicicleta que visiten Gandia podrán disfrutar de su afición en el territorio. La ciudad cuenta con rutas ciclistas que recorren sus costas o que se enfrentan al quebrado interior valenciano.

ECONOMÍA: La economía de Gandia entre los siglos XV y XVIII se basaba en el cultivo de la caña de azúcar, hortalizas, frutales, la seda y la vid. En la segunda mitad del siglo XX, la gran actividad comercial era la exportación de naranjas. Actualmente el sector servicios es el motor de desarrollo económico, entre el que destaca el turismo.

CULTURA: Gandia cuenta con un importante patrimonio formado por edificios y monumentos como el Palacio Ducal de los Borja, huella de un pasado esplendoroso. Uno de los grandes tesoros de su patrimonio arqueológico es la Cueva del Parpalló con el mayor conjunto de arte mueble prehistórico de Europa y piezas de más de 20.000 años de antigüedad.

DEPORTE: Gandia es un lugar ideal para los amantes del deporte y la celebración de campeonatos y eventos deportivos. El entorno natural y las óptimas instalaciones de la ciudad permiten la práctica de numerosas disciplinas deportivas, desde actividades náuticas, hasta la práctica de deportes de montaña.

GASTRONOMÍA: Basada en el producto mediterráneo y de sabor muy intenso, la gastronomía de Gandia te transporta del mar a la montaña a través de una gran variedad de platos locales a base del pescado fresco de la Lonja como la popular Fideuà y hortalizas como la berenjena rallada de Gandia.

- **www.gandia.es**

BALCÓN DE ALICANTE

- 1.662 habitantes
- Provincia de Alicante

EN LA VUELTA

El Balcón de Alicante es uno de los cuatro finales en alto inéditos que habrá en La Vuelta 21. Sin embargo, por Tibi ya pasó recientemente la carrera, en la tercera etapa de La Vuelta 19.

CICLISMO: En pleno corazón de la provincia de Alicante, en la Comarca de L'Alcoià, ubicada en la falda de la Sierra de Penyaroja y enfrentada al impresionante macizo del Maigmó, se encuentra la Villa de Tibi, epicentro de la pretemporada ciclista de los mejores equipos del mundo.

ECONOMÍA: El trato personal y directo, la cercanía y el producto artesanal son los pilares en los que se basa el enorme atractivo y poder del comercio que existe en el municipio. Uno de los principales ejes económicos de Tibi es la industria del plástico.

CULTURA: El dominio musulmán en la zona durante la Edad Media ha dejado hasta nuestros días maravillosos ejemplos de arquitectura árabe, como el Castillo de Tibi, una fortaleza defensiva que data del siglo X. También cabe destacar su Pantano, una de las obras hidráulicas de retención y distribución de aguas más antiguas de Europa.

DEPORTE: Su situación geográfica lo convierte en un punto muy interesante para el turismo de montaña, en busca de senderos y tranquilidad. La zona traerá muchos recuerdos a los aficionados al ciclismo. Aunque el Balcón de Alicante es inédito en La Vuelta, otros puertos del territorio ya han dejado su sello en la carrera, como el mítico Xorret de Catí.

GASTRONOMÍA: Uno de los platos más típicos de Tibi, que está hermanado con su pariente manchego, es el gazpacho tibero, un guiso de conejo, perdiz, hortalizas y setas típicas de la zona.

- **www.tibi.es**

Vistas desde el Balcón de Alicante

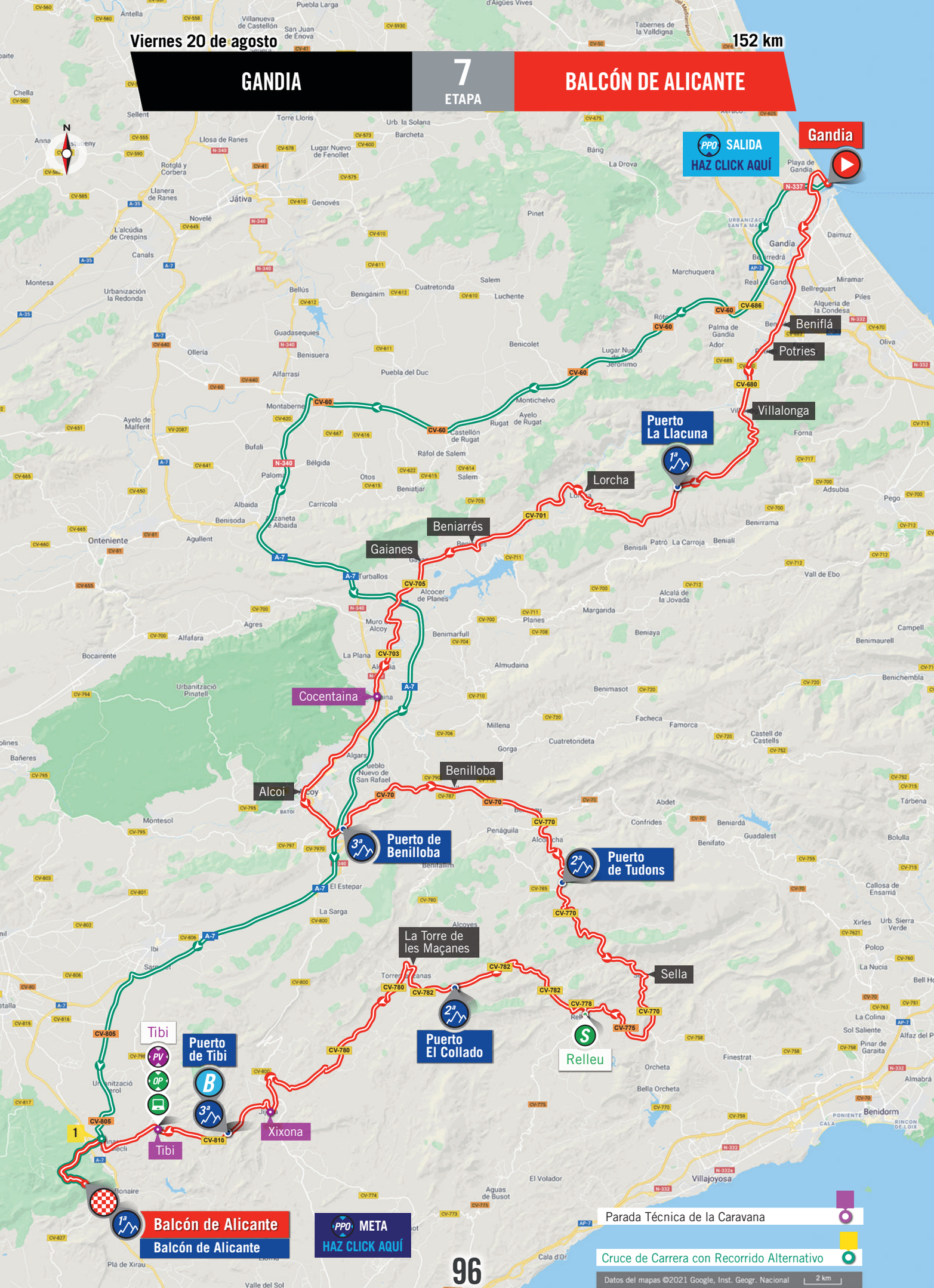
Viernes 20 de agosto
152 km
GANDIA
7
ETAPA
BALCÓN DE ALICANTE
SALIDA
HAZ CLICK AQUÍ
Gandia
Beniflá
Potries
Villalonga
Puerto
La Llacuna
1ª
Lorcha
Beniarrés
Gaianes
Cocentaina
Alcoi
Benilloba
Puerto de
Benilloba
3ª
Puerto
de Tudons
2ª
La Torre de
les Maçanes
Sella
Puerto
El Collado
Relleu
Tibi
Puerto
de Tibi
B
Xixona
Balcón de Alicante
Balcón de Alicante
META
HAZ CLICK AQUÍ
Parada Técnica de la Caravana
Cruce de Carrera con Recorrido Alternativo
Datos del mapas ©2021 Google, Inst. Geogr. Nacional
2 km

ACCESO Y SALIDA

Viernes 20 de agosto

7 ETAPA

GANDIA

152 km

ACCESO ZONA SALIDA

SALIDA

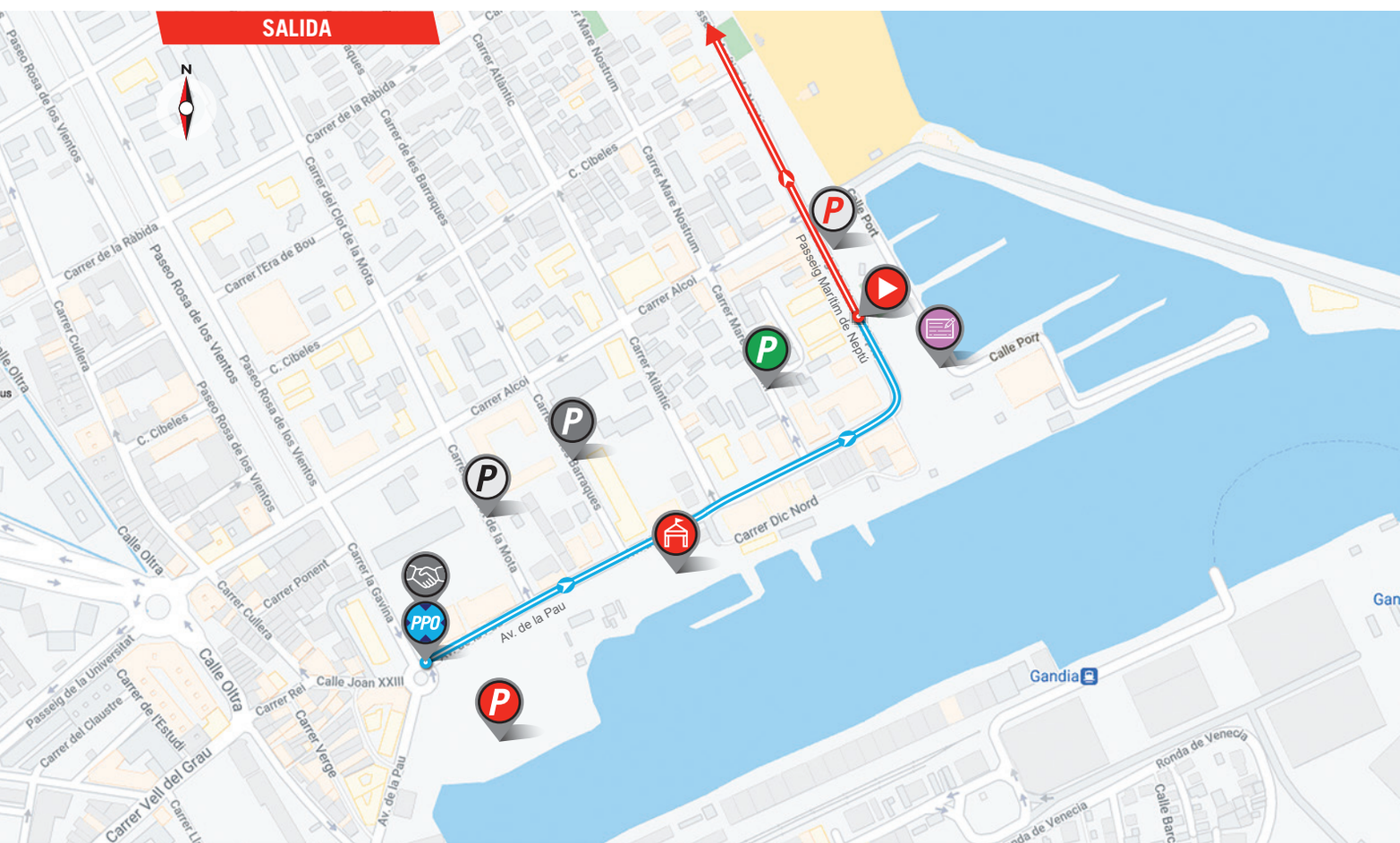

LÍNEA DE SALIDA
Passeig Marítim de Neptú, 5

PUNTO DE ENCUENTRO
Calle Port, 12

PARKING EQUIPOS

PARKING PRENSA

PUNTO PASO OBLIGATORIO
Av. de la Pau, 11
LAT 38°59'39.9"N
LONG 0°09'39.4"W

CONTROL DE FIRMAS
Sc Puerto Gandia
Concesio, 5
De 12:17 a 13:02 h.

DISTANCIA
750 m

PARKING INVITADOS

ACCESO INVITADOS

LLAMADA
13:07 h.

PARKING ORGANIZACIÓN

PARKING DIRECCIÓN

SALIDA NEUTRALIZADA
*Passeig Marítim de Neptú, C/ Illes Canàries, **CV-605,** C/ dels Degans, C/ del Palangre, C/ Goleta, Av.del Grau, Av. de Blasco Ibáñez, Av. d'Alacant, Av. de la Vital, C/ Rajolar, Camí Vell de Daimús, Av. de Villalonga, **CV-680. Total 9,2 km***

SALIDA LANZADA
*200 m antes del paso superior de **A-7** por la **CV- 680** dirección Villalonga*

ALTIMETRÍA

ETAPA 7
VIERNES 20 DE AGOSTO



ALTITUD MÁX.: 1.025 m | **Ascenso:** 3.670 m

Puerto La Llacuna

Ascenso: 9,4 km
Altitud máx.: 696 m
Desnivel: 586 m
Pendiente media: 6,2 %
Pendiente máx.: 17 %

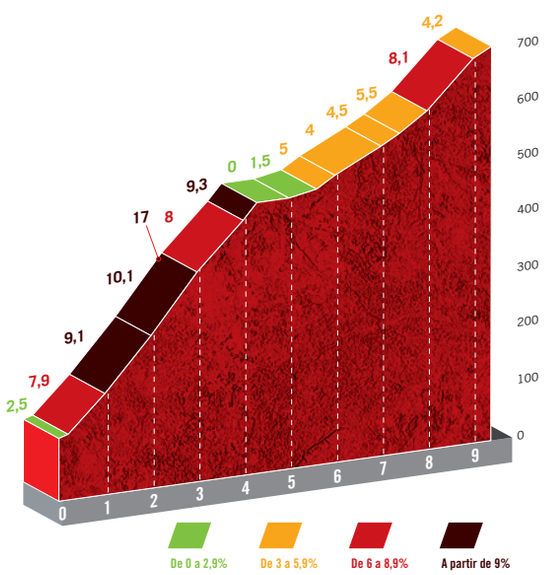

Balcón de Alicante

Ascenso: 8,4 km
Altitud máx.: 1.005 m
Desnivel: 552 m
Pendiente media: 6,2 %
Pendiente máx.: 14 %

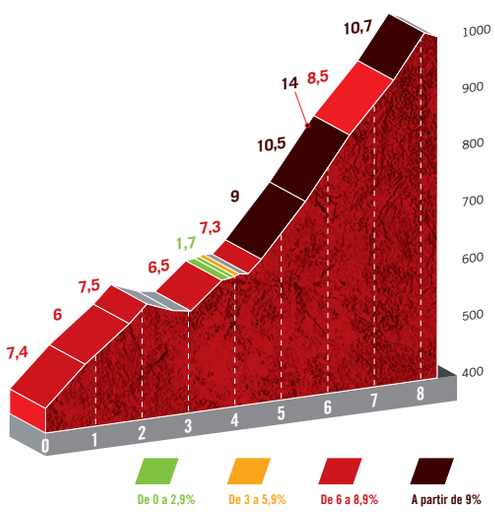

GANDIA 7 ETAPA BALCÓN DE ALICANTE

ALTITUD	KILÓMETROS RECORRIDOS	KILÓMETROS A RECORRER	ITINERARIO	CARAVANA	HORARIO PREVISTO 36 km/h	38 km/h	40 km/h
			PROVINCIA DE VALENCIA				
			Salida neutralizada. 13:12 h.				
38	0,0	152,0	Salida lanzada 200 m antes del paso superior de ***A-7*** por la ***CV- 680*** dirección Villalonga	12:00	13:30	13:30	13:30
44	0,9	151,1	**Beniarjó**. ***CV-680***	12:01	13:31	13:31	13:31
46	1,2	150,8	**Beniflá**. ***CV-680***	12:02	13:32	13:31	13:31
62	3,0	149,0	**Potries**. ***CV-680***	12:05	13:35	13:34	13:34
110	7,0	145,0	**Villalonga**. Plaza de la Safor, C/ Barranco de la Moneda, izda. dirección Lorcha, C/ Senent Plá. ***Comienza Puerto***	12:11	13:41	13:41	13:40
450	11,0	141,0	Pasa a ser la ***CV-6999***	12:23	13:48	13:47	13:46
565	14,4	137,6	**Provincia de Alicante**. ***CV-6999***	12:29	13:54	13:52	13:51
696	16,4	135,6	**PUERTO LA LLACUNA**	12:32	13:57	13:55	13:54
596	19,1	132,9	Cruce dcha. dirección Lorcha por la ***CV-701. Descenso pronunciado***	12:35	14:01	14:00	13:58
278	24,4	127,6	**Lorcha**. Dcha. dirección Beniarrés, ***resaltos CV-701***	12:44	14:10	14:08	14:06
400	32,7	119,3	**Beniarrés**. Cruce izda. dirección Gaianes por la ***CV-705***	12:58	14:24	14:21	14:19
400	36,0	116,0	**Gaianes**. ***CV-705***	13:04	14:30	14:26	14:24
380	40,0	112,0	**Setla de Nunyes**. ***CV-705***	13:10	14:36	14:33	14:30
390	41,1	110,9	**Muro de Alcoi**. Cruce izda. dirección Pego por la ***CV-700***	13:12	14:38	14:34	14:31
371	41,9	110,1	Cruce rotonda dcha. dirección L'Alqueria d'Asnar por la ***CV-703***	13:18	14:39	14:36	14:32
360	43,0	109,0	**L'Alqueria d' Asnar**. ***CV-703. Resaltos***	13:19	14:41	14:37	14:34
418	45,0	107,0	**L'Alcúdia**. ***CV-703. Resaltos***	13:20	14:45	14:41	14:37
432	46,6	105,4	**Cocentaina**. Av. del País Valencia	13:21	14:47	14:43	14:39
525	49,0	103,0	Pasa a ser la ***N-340***	13:35	14:51	14:47	14:43
560	52,0	100,0	**Alcoi**. Dcha. por Av. Tirant lo Blanc, C/ Grabiel Miró, C/ Na Saurina d'Enteça, C/ Víctor Espinós, izda. C/ Sta. Rosa, N-340	13:39	14:56	14:52	14:48
665	57,5	94,5	Cruce giro izda. dirección Benilloba por la ***CV-70. Comienza Puerto***	13:58	15:05	15:00	14:56
771	60,5	91,5	**PUERTO DE BENILLOBA**. ***CV-70***	14:03	15:10	15:05	15:00
520	67,0	85,0	**Benilloba**. ***CV-70***	14:13	15:21	15:15	15:10
695	71,5	80,5	**Benasau**. ***CV-70***	14:18	15:29	15:22	15:17
650	72,9	79,1	Cruce dcha. dirección Alcoleja por la ***CV-770. Comienza Puerto***	14:20	15:31	15:25	15:19
740	74,5	77,5	**Alcoleja**. ***Paso estrecho, resaltos, CV-770***	14:23	15:34	15:27	15:21
1.025	80,0	72,0	**PUERTO DE TUDONS**. ***CV-770***	14:32	15:43	15:36	15:30
400	92,0	60,0	**Sella**. ***CV-770***	14:50	16:03	15:55	15:48
270	95,7	56,3	Cruce dcha. dirección Relleu por la ***CV-775***	14:56	16:09	16:01	15:53
437	102,0	50,0	**RELLEU**. Cruce dcha. dirección Alcoleja por la ***CV-778. Puente estrecho***	15:03	16:20	16:11	16:03
450	103,5	48,5	Pasa a ser la ***CV-782. Comienza Puerto***	15:01	16:22	16:13	16:05
890	113,0	39,0	**PUERTO EL COLLAO**. ***CV-782***	15:12	16:38	16:28	16:19
760	115,5	36,5	Giro dcha. dirección Xixona, ***CV-782***	15:16	16:42	16:32	16:23
788	116,9	35,1	**La Torre de les Maçanes**. Giro dcha. dirección Xixona ***CV-782***	15:18	16:44	16:34	16:25
810	117,0	35,0	Cruce izda. dirección Xixona por la ***CV-780. Resaltos en descenso***	15:19	16:45	16:34	16:25
510	131,0	21,0	Cruce rotonda izda. dirección Xixona por la ***CV-800***	15:43	17:08	16:56	16:46
470	132,0	20,0	Giro dcha. dirección Xixona, rotonda dcha., C/ Alcoi, ***CV-800***	15:45	17:10	16:58	16:48

Continúa en pág. 101

PUERTOS DE MONTAÑA

PUERTO LA LLACUNA
Km 16,4. Desnivel 586 m. Ascenso 9,4 km. Porcentaje 6,2%

PUERTO DE BENILLOBA
Km 60,5. Desnivel 106 m. Ascenso 3 km. Porcentaje 3,5%

PUERTO DE TUDONS
Km 80. Desnivel 375 m. Ascenso 7,1 km. Porcentaje 5,2%

PUERTO EL COLLAO
Km 113. Desnivel 440 m. Ascenso 9,5 km. Porcentaje 4,6%

PUERTO DE TIBI
Km 138,3. Desnivel 285 m. Ascenso 5,3 km. Porcentaje 5,3%

BALCÓN DE ALICANTE
Km 152. Desnivel 552 m. Ascenso 8,4 km. Porcentaje 6,2%

PARADA TÉCNICA CARAVANA

COCENTAINA
Km 46,6. Salida 13:31 h.

XIXONA
Km 133. Salida 15:56 h.

TIBI
Km 141,8. Salida 16:21 h.

PASOS CON PRECAUCIÓN
BANDERAS AMARILLAS

RD-RI-R = Rtda., **B** = Badenes, **SC** = Setos, **M** = Medianas, **GD** = Curvas y cruces a la derecha, **GI** = Curvas y cruces a la izquierda, **PE** = Paso estrecho, **T** = Túnel

R 0,9 - R 1,2 - R 2 - R 2,8 - R 5,7 - R 6,2 - R 6,5 - R 6,6 - GI 7,2 - GD 19,1 - GD 24,4 - R 25,1 - PE 25,6 - GI 32,7 - R 33 . R 36,8 - GI 39,7 - GI 41,1 - RD 41,9 - R 42 - R 43,3 - R 45,2 - R 45,7 - R 46,2 - R 46,6 - R 46,9 - R 47,4 - R 47,7 - R 47,9 - R 49 - GD 50,8 - GD 53,1 - GI 53,2 - R 54,1 - R 55,5 - RD 56,3 - GI 57,5 - GD 72 - GD 95,7 - R 101 - GD 102 - GD 115,5 - RD 116,9 - GI 117 - RI 131- GD 131,8 - RD 132,6 - GD 133 - GI 133,2 - RD 134,3 - GI 142 - RD 142,5 - GD 145,4 - GI 146,4 - GI 147,1 - GD 147,3 - GD 147,5 - GI 147,7 - GI 150

INEOS
GRENADIER
Carrefour

GANDIA 7 ETAPA BALCÓN DE ALICANTE

Viene de pág. 99

ALTITUD	KILÓMETROS RECORRIDOS	KILÓMETROS A RECORRER	ITINERARIO	CARAVANA	HORARIO PREVISTO 36 km/h	38 km/h	40 km/h
438	133,0	19,0	**Xixona**. Cruce dcha. dirección Tibi por la ***CV-810. Comienza Puerto. Resaltos*** C/ Marcel Mira, C/ Abad Juan Andrés, C/ Castalla	15:46	17:11	17:00	16:49
723	138,3	13,7	**PUERTO DE TIBI**. *Bonificado*. ***CV-810***	16:05	17:20	17:08	16:57
545	141,8	10,2	**Tibi**. Giro izda. dirección Ibi por la ***CV-810***	16:11	17:26	17:13	17:02
443	143,1	8,9	***Comienza Puerto. CV-810***		17:28	17:15	17:04
600	145,4	6,6	Cruce dcha. dirección Ibi por la ***CV-805***		17:32	17:19	17:08
577	146,4	5,6	Giro izda. dirección Balcón de Alicante, giro izda. por ctra. rural		17:34	17:21	17:09
630	147,5	4,5	Cruce dcha. y dcha. dirección Castalla - Ibi por la ***CV-815***		17:35	17:22	17:11
628	147,7	4,3	Giro izda. dirección Balcón de Alicante		17:36	17:23	17:11
845	150,0	2,0	Giro izda. dirección Balcón de Alicante		17:40	17:26	17:15
1.005	151,7	0,3	Punto más alto		17:42	17:29	17:17
995	152,0	0,0	**BALCÓN DE ALICANTE. META**		17:43	17:30	17:18

PUERTOS DE MONTAÑA

PUERTO LA LLACUNA
Km 16,4. Desnivel 586 m.
Ascenso 9,4 km. Porcentaje 6,2%

PUERTO DE BENILLOBA
Km 60,5. Desnivel 106 m.
Ascenso 3 km. Porcentaje 3,5%

PUERTO DE TUDONS
Km 80. Desnivel 375 m.
Ascenso 7,1 km. Porcentaje 5,2%

PUERTO EL COLLAO
Km 113. Desnivel 440 m.
Ascenso 9,5 km. Porcentaje 4,6%

PUERTO DE TIBI
Km 138,3. Desnivel 285 m.
Ascenso 5,3 km. Porcentaje 5,3%

BALCÓN DE ALICANTE
Km 152. Desnivel 552 m.
Ascenso 8,4 km. Porcentaje 6,2%

PARADA TÉCNICA CARAVANA

COCENTAINA
Km 46,6. Salida 13:31 h.

XIXONA
Km 133. Salida 15:56 h.

TIBI
Km 141,8. Salida 16:21 h.

PASOS CON PRECAUCIÓN BANDERAS AMARILLAS

RD-RI-R = Rtda., **B** = Badenes, **SC** = Setos, **M** = Medianas, **GD** = Curvas y cruces a la derecha, **GI** = Curvas y cruces a la izquierda, **PE** = Paso estrecho, **T** = Túnel

R 0,9 - R 1,2 - R 2 - R 2,8 - R 5,7 - R 6,2 - R 6,5 - R 6,6 - GI 7,2 - GD 19,1 - GD 24,4 - R 25,1 - PE 25,6 - GI 32,7 - R 33 . R 36,8 - GI 39,7 - GI 41,1 - RD 41,9 - R 42 - R 43,3 - R 45,2 - R 45,7 - R 46,2 - R 46,6 - R 46,9 - R 47,4 - R 47,7 - R 47,9 - R 49 - GD 50,8 - GD 53,1 - GI 53,2 - R 54,1 - R 55,5 - RD 56,3 - GI 57,5 - GD 72 - GD 95,7 - R 101 - GD 102 - GD 115,5 - RD 116,9 - GI 117 - RI 131- GD 131,8 - RD 132,6 - GD 133 - GI 133,2 - RD 134,3 - GI 142 - RD 142,5 - GD 145,4 - GI 146,4 - GI 147,1 - GD 147,3 - GD 147,5 - GI 147,7 - GI 150

152 km

BALCÓN DE ALICANTE

7 ETAPA

ÚLTIMOS KM Y ACCESO A META

Viernes 20 de agosto

ACCESO ZONA META

ÚLTIMOS KM

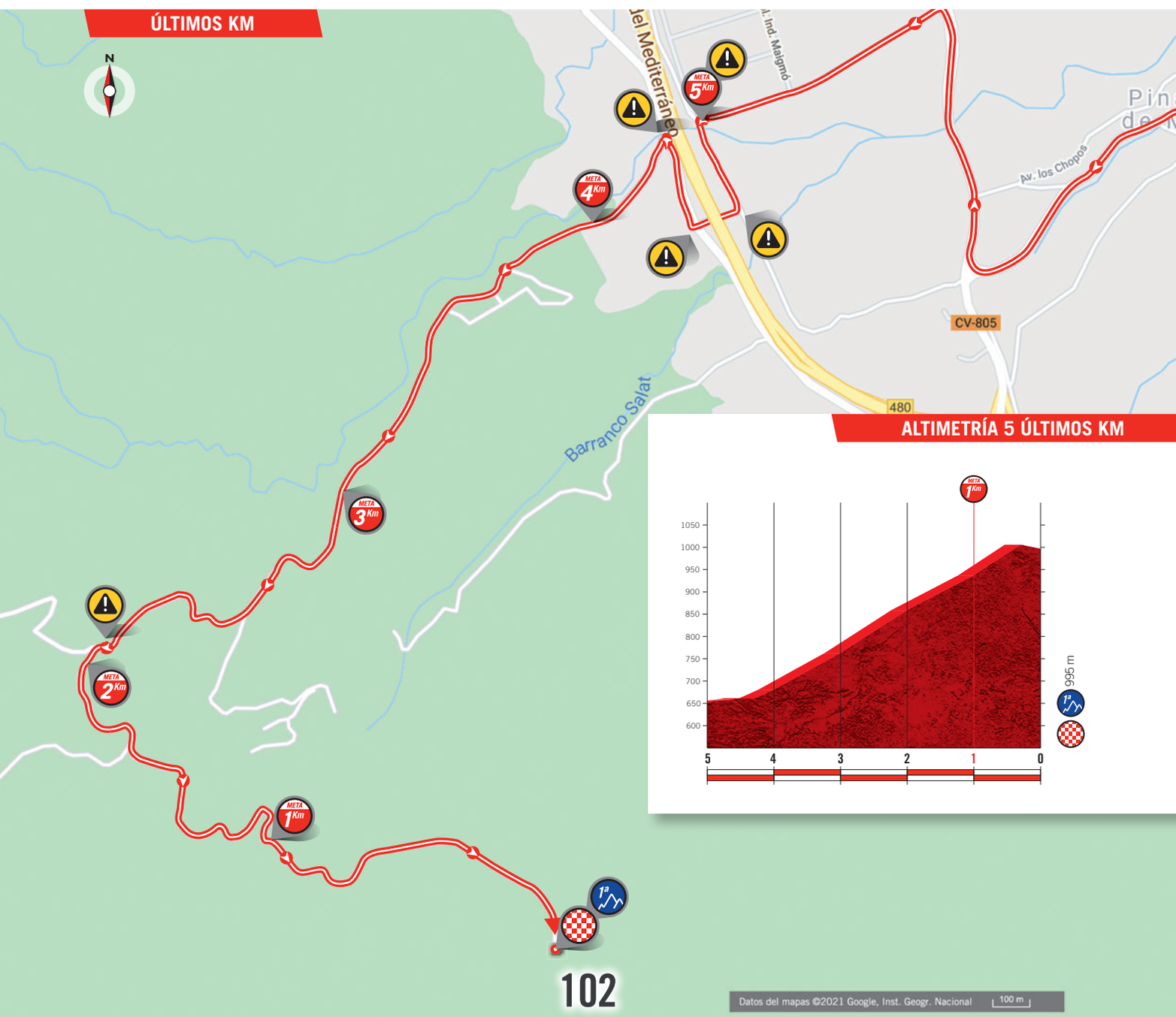

ALTIMETRÍA 5 ÚLTIMOS KM

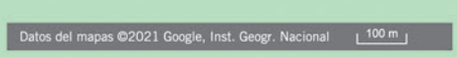

102

152 km

META
Viernes 20 de agosto

7
ETAPA

BALCÓN DE ALICANTE

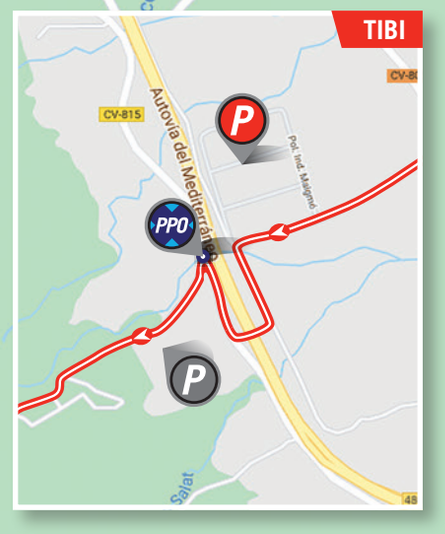

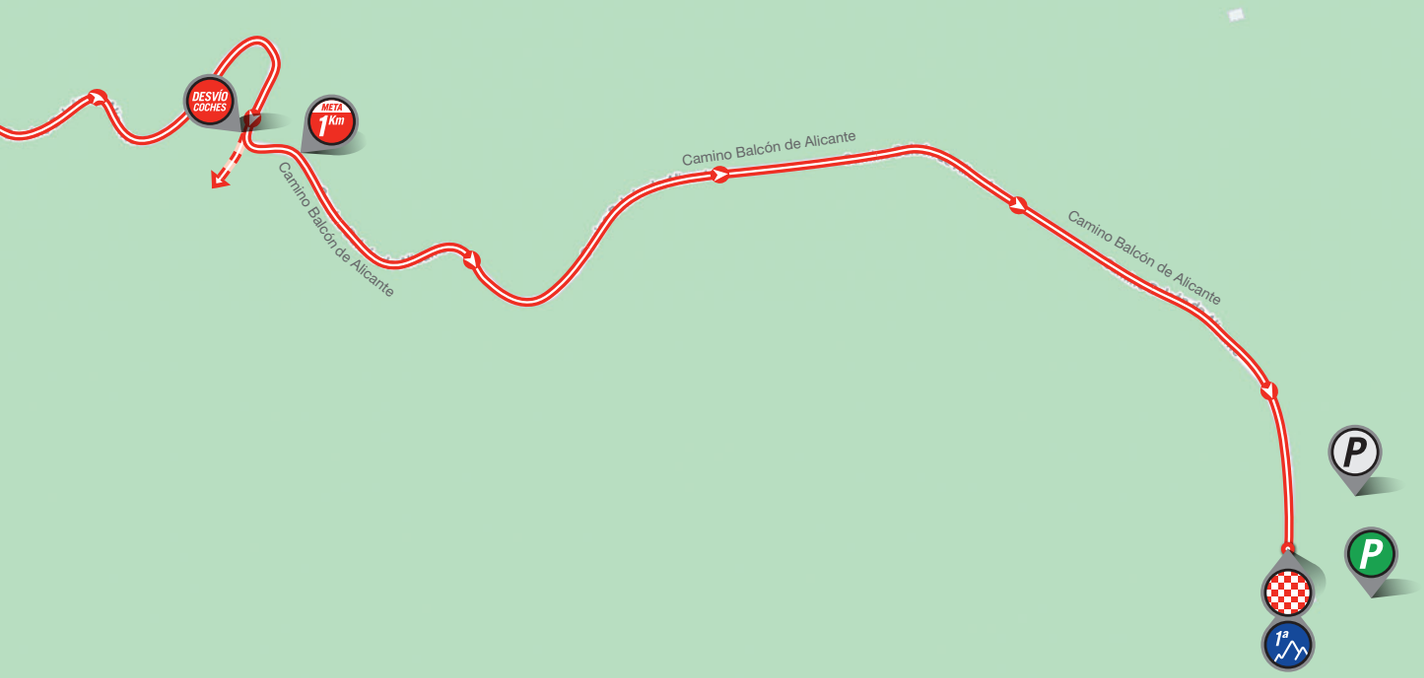

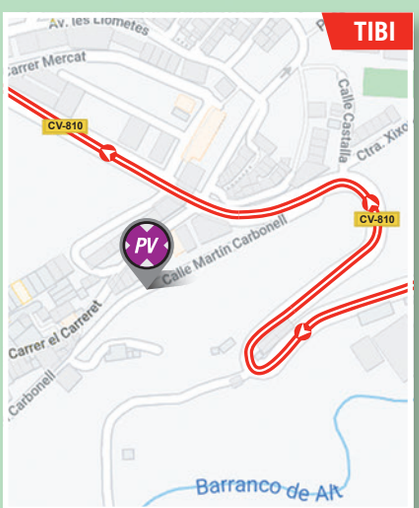

LÍNEA DE META
Balcón de Alicante
Camino Balcón de Alicante, Tibi

PUNTO PASO OBLIGATORIO
Desvío del CV-815, Tibi
Lat 38°31'25.3"N
Long 0°37'06.4"W

DESVÍO DE COCHES
Camino Balcón de Alicante, Tibi

LLEGADA ÚLTIMO KM
Ligeras curvas dcha. e izda. en subida 615 m ligero descenso en 200 m subida en 100 m y ligero descenso en 85 m

O. PERMANENTE
Parking Piscina
Av. les Llometes, 28A

SALA PRENSA
Polideportivo Álvaro López
Cremades Av. les Llometes, 24

DISTANCIA A META
9,6 km

PARKING EQUIPOS
Pol. Ind. Maigmó Call, 2

DISTANCIA A META
5,4 km

PARKING ORGANIZACIÓN

PARKING PRENSA

PARKING INVITADOS

PARQUE VUELTA
Calle Martín Carbonell, 35
De 16:30 a 20:30 h

Datos del mapas ©2020 Google, Inst. Geogr. Nacional 50 m

SEDES
PÁGINA 105

MAPA DE LA ETAPA
PÁGINA 106

ACCESO SALIDA / MAPA SALIDA
PÁGINA 107

ALTIMETRÍA Y PUERTO
PÁGINA 108

HORARIO
PÁGINA 109

ACCESO META / ÚLTIMOS KILÓMETROS
PÁGINA 112

MAPA META
PÁGINA 113

Entrada a playa, Santa Pola

SANTA POLA

- 33.303 habitantes
- Provincia de Alicante

EN LA VUELTA

Santa Pola se estrena en 2021 como sede de La Vuelta y se sumará a la lista de municipios alicantinos que ya han hecho su aparición en la ronda española, como Ibi, Torrevieja, Orihuela o Xàbia, entre otros.

CICLISMO: Santa Pola sí ha sido protagonista en alguna ocasión en La Vuelta, aunque no como salida o meta. En 2011, fue ciudad de paso y sprint intermedio de la etapa que salió de La Nucía y finalizó en Playas de Orihuela. Explora todas las rutas de cicloturismo de Santa Pola.

ECONOMÍA: Los esfuerzos económicos de la localidad están fundamentalmente volcados en el sector servicios y el turismo, aunque la pesca o la producción de sal también son muy importantes. El puerto pesquero de Santa Pola es de los más activos del Mediterráneo. Destaca su subasta con más de 3.000 cajas de pescado y marisco desembarcadas a diario.

CULTURA: La cultura de Santa Pola orbita alrededor de su castillo-fortaleza del siglo XVI, construido junto con sus torres vigía para defenderse de los piratas. El Museo del Mar y el Museo de la Sal, dentro del Parque Natural de las Salinas, que cuenta con sus famosos flamencos son una postal y una visita imprescindible.

DEPORTE: El buen clima, los paseos marítimos y más del 70% del territorio protegido, invitan a practicar footing, senderismo o ciclismo. Una protegida bahía facilita la práctica de windsurf, kitesurf, windfoil, vela, natación o buceo.

GASTRONOMÍA: Los guisos de esta tierra destacan por su colorido. La base de los mismos se compone de pescado y arroz. Desde la gamba roja, la quisquilla, la cigala, el "Peix de Santa Pola" hasta platos más típicos como la paella, el caldero de gallina o el "arrós i gatet", todos son de cata obligada.

- **www.santapola.es**

LA MANGA DEL MAR MENOR

- 33.129 habitantes (San Javier) I 216.108 habitantes (Cartagena)
- Región de Murcia

EN LA VUELTA

La Manga es toda una veterana en La Vuelta. Fue sede por primera vez en 1966 y, desde entonces, acumula tres metas y cuatro salidas, entre ellas una salida oficial en la edición de 1980.

CICLISMO: Al nivel del mar y sin apenas desnivel, La Manga ofrece rutas suaves y paisajes envidiables para la práctica de la bicicleta. Algo que se ha visto en sus apariciones en La Vuelta, donde siempre ha sido 'territorio sprinter'.

ECONOMÍA: La economía de La Manga del Mar Menor está casi capitalizada por el turismo. Tanto a través de sus hoteles como de su amplia oferta de ocio, la zona está pensada para atraer visitantes y ofrecer una experiencia única.

CULTURA: El patrimonio más importante de la zona es, sin duda, el natural. La peculiar orografía y situación de La Manga del Mar Menor la han convertido en la laguna salada más grande de Europa, atesorando una de las faunas y floras más ricas del continente.

DEPORTE: Vela, buceo, surf, windsurf… Los deportes acuáticos tienen en La Manga un pequeño paraíso, gracias a su tranquilo mar y su envidiable clima, con casi 300 días de sol a lo largo del año.

GASTRONOMÍA: La gastronomía de La Manga también orbita en torno al mar. Los productos de la zona se preparan en diferentes elaboraciones, pero quizás la más conocida sea el tradicional caldero murciano, a base de arroz y pescado.

- **www.sanjavier.es I www.cartagena.es**

Vista aérea de La Manga

Sábado 21 de agosto

173,7 km

SANTA POLA — 8 ETAPA — LA MANGA DEL MAR MENOR

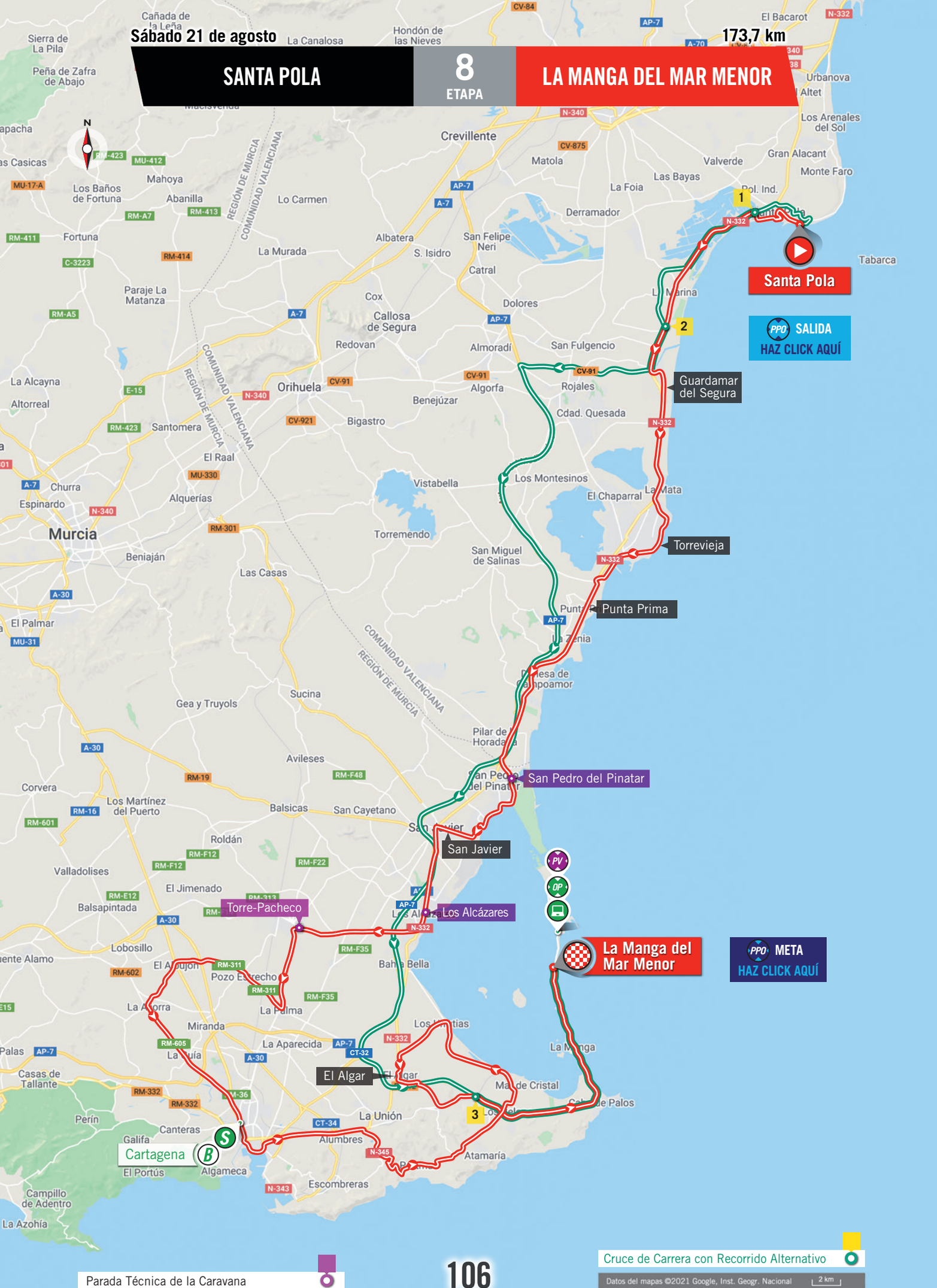

ACCESO Y SALIDA

Sábado 21 de agosto

8 ETAPA

SANTA POLA

173,7 km

ACCESO ZONA SALIDA

Desde **A-31** continuar por **A-70**, **N-338** y **M-332** hacia Ronda Norte en Santa Pola | Continuar por Ronda Norte | En la rotonda, tomar la segunda salida dirección c/ Sevilla | En la rotonda, tomar la segunda salida dirección Carrer Juan Sebastián Elcano | En la rotonda tomar la segunda salida dirección c/ Cádiz | Continuar 500 m.

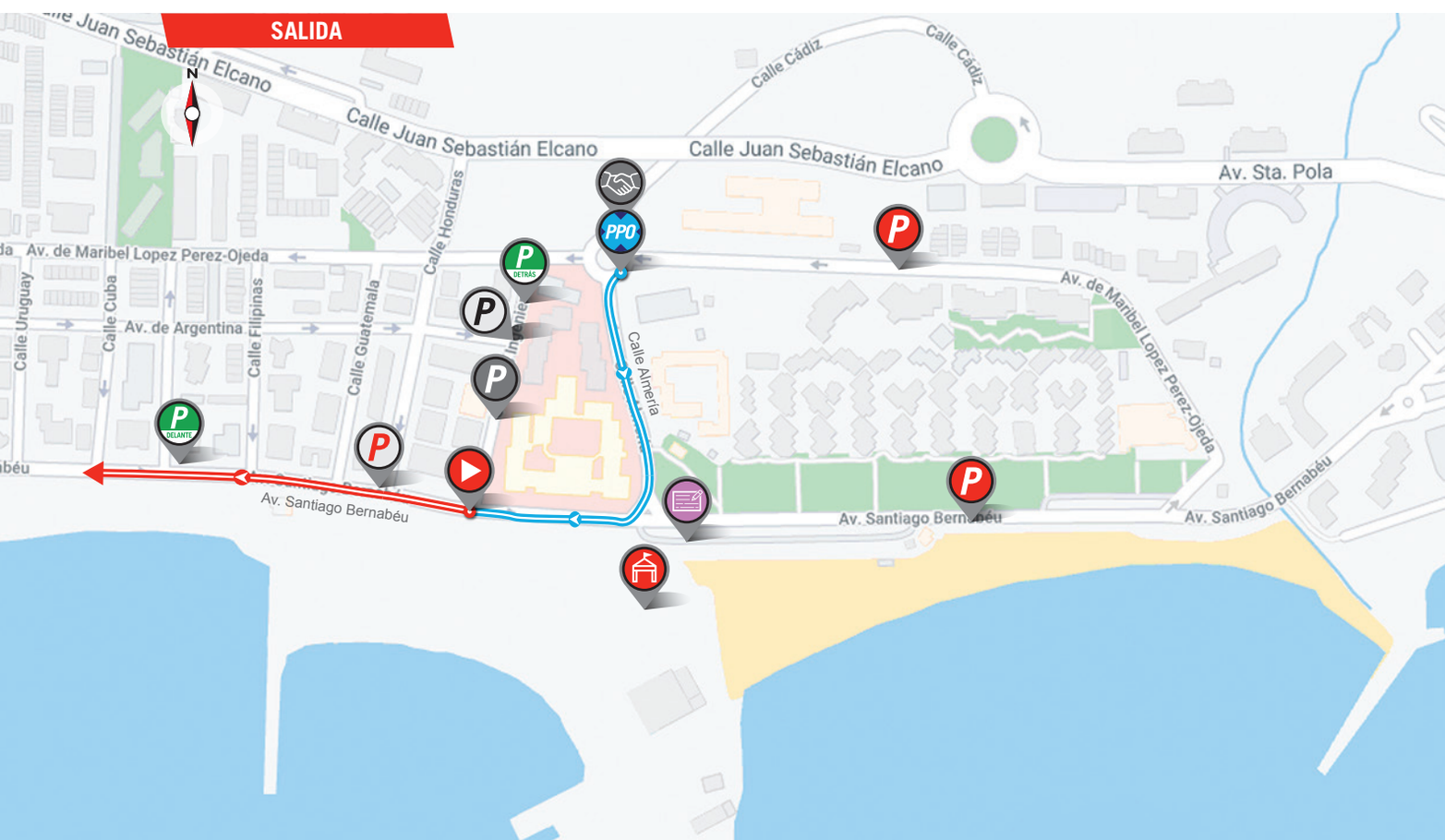

LÍNEA DE SALIDA
Av. Santiago Bernabéu, 40

PUNTO DE ENCUENTRO
Av. Santiago Bernabéu, 43. Parking

PARKING EQUIPOS

PARKING PRENSA

PUNTO PASO OBLIGATORIO
Av. de Maribel López Pérez-Ojeda, 78
LAT 38°11'26.9"N
LONG 0°32'18.7"W

CONTROL DE FIRMAS
Av. Santiago Bernabéu, 43. Parking gratuito
De 12:23 a 13:08 h.

DISTANCIA
300 m

PARKING INVITADOS

ACCESO INVITADOS

LLAMADA
13:13 h.

PARKING ORGANIZACIÓN

PARKING DIRECCIÓN

SALIDA NEUTRALIZADA
Av. de Santiago Bernabéu, C/ del Almirante Antequera, C/ Antina, C/ Vicente Salinas, C/ Sacramento, Plaza del Castillo, C/ Elche, Plaza de la Diputación, Av. Portus Ilicitanus, Plaza del Doctor Fleming, C/ de Fernando Pérez de Ojeda, Av. Jesús Astondoa Santamaría, Av. Valencia, Av. de Vicente Blasco Ibáñez, Av. de Cristóbal Sanz, incorporación a la ***N-332*** *dirección Torrevieja.*
Total 8,3 km

SALIDA LANZADA
Por la ***N-332*** *a la altura del hito kilométrico 83 dirección Torrevieja*

Datos del mapas ©2020 Google, Inst. Geogr. Nacional 50 m

ALTIMETRÍA

ETAPA 8
SÁBADO 21 DE AGOSTO

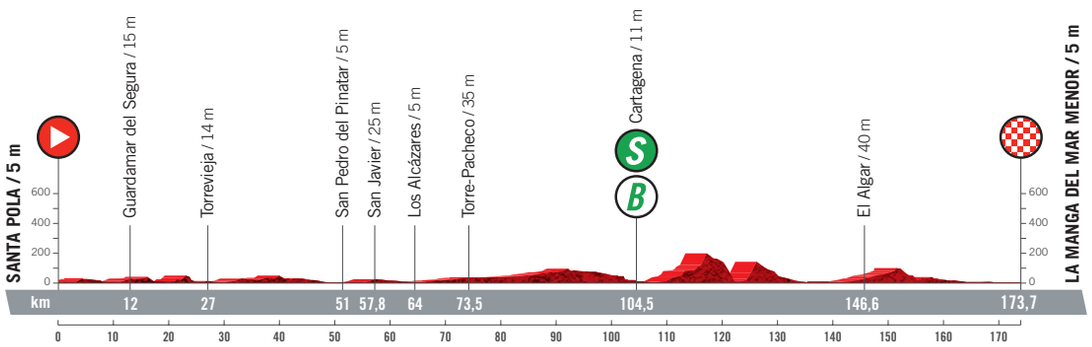

ALTITUD MÁX.: 198 m | **Ascenso:** 1.040 m

SANTA POLA — 8 ETAPA — LA MANGA DEL MAR MENOR

ALTITUD	KILÓMETROS RECORRIDOS	KILÓMETROS A RECORRER	ITINERARIO	CARAVANA	HORARIO PREVISTO 42 km/h	44 km/h	46 km/h
			PROVINCIA DE ALICANTE				
			Salida neutralizada. 13:18 h.				
5	0,0	173,7	Salida lanzada por la N-332 a la altura del hito kilométrico 83 dirección Torrevieja	12:00	13:34	13:34	13:34
5	3,0	170,7	Cruce se sigue recto en sentido contrario dirección La Marina por la ***N-332a***	12:04	13:38	13:38	13:37
27	5,0	167,0	**La Marina**. ***N-332a***	12:10	13:43	13:42	13:42
10	7,8	164,2	Incorporación a la ***N-332*** dirección Torrevieja	12:12	13:45	13:44	13:44
5	10,8	161,2	Cruce dcha. rotonda dcha. dirección Guardamar del Segura por la ***CV-91*** rotonda izda. por C/ Madrid	12:16	13:49	13:48	13:48
15	12,0	161,7	**Guardamar del Segura**. C/ Madrid, C/ Mayor, Av. Pais Valenciàno, pasa a ser la ***N-332***	12:20	13:51	13:50	13:49
25	21,5	152,2	Cruce rotonda izda. dirección Torrevieja por la costa ***CV-898***. Ronda José Samper García, Av. Alfredo Nobel, Av. Doctor Mariano Ruiz Cánovas	12:33	14:04	14:03	14:02
14	27,0	146,7	**Torrevieja**. Av. de las Habaneras, ***paso estrecho***, C/ Antonio Machado, giro izda. C/ Apolo, giro dcha. C/ Ramón Gallud, Av. Doctor Gregorio Marañón, Av. Desiderio Rodríguez, ***N-332a***	12:42	14:12	14:10	14:09
10	30,9	142,8	Pasa a ser la ***CV-95***	12:53	14:18	14:16	14:14
10	31,3	142,4	Cruce rotonda izda. dirección Cartagena por la ***N-332***	12:53	14:18	14:16	14:14
30	33,0	140,7	**Punta Prima**. ***N-332***	12:56	14:21	14:19	14:17
26	41,0	132,7	***Urbanización Campoamor. N-332 Urbanización Mil Palmeras***	13:08	14:32	14:29	14:27
15	47,0	126,7	Cruce rotonda izda. Ctra. Tramo de la Unión. **Región de Murcia**. Av. del Puerto, C/ Campoamor, ***N-332***	13:18	14:41	14:38	14:35
5	51,0	122,7	**San Pedro del Pinatar**. Cruce izda. dirección San Javier por la ***RM-F32***, Av. de la Romería Virgen del Carmen, Paseo los Castillitos	13:23	14:46	14:43	14:40
5	53,0	120,7	**Santiago de la Ribera**. Paseo Atalayón, Paseo Colón, dcha. C/ Querubina Jiménez, bolardos izda. ***RM-F32***, Av. Virgen de Loreto, Av. Mar Menor, Av. Aviación Española	13:36	14:49	14:46	14:43
25	57,8	115,9	**San Javier**. Rotonda izda. dirección Cartagena, Av. de la Unión, ***N-332***	13:46	14:56	14:52	14:49
8	63,0	110,7	**Los Narejos**. ***N-332***	13:53	15:04	14:59	14:56
5	64,0	109,7	**Los Alcázares**. ***N-332***	13:54	15:05	15:01	14:57
5	65,4	108,3	Cruce dcha. dirección Torre-Pacheco por la ***RM-F30***	14:06	15:07	15:03	14:59
35	73,5	100,2	**Torre-Pacheco**. ***RM-F30***, Av. de Europa	14:18	15:19	15:14	15:09
45	74,6	99,1	Cruce rotonda izda. dirección Cartagena por la ***RM-F36***	14:29	15:20	15:15	15:11
37	80,2	93,5	**La Palma**. ***RM-F36***, giro dcha. Plaza Manuel Zamora	14:36	15:28	15:23	15:18
38	80,4	93,3	Cruce dcha. dirección El Albujón por la ***RM-311***	14:36	15:28	15:23	15:18
42	82,2	91,5	***Paso a Nivel RM-311***	14:38	15:31	15:26	15:21
50	84,3	89,4	**Pozo Estrecho**. C/ Hernán Cortés, ***RM-311***	14:40	15:34	15:28	15:23
72	88,8	84,9	**Las Casas**. ***RM-311***	14:45	15:40	15:35	15:29
70	89,4	84,3	**El Albujón**. ***RM-311***	14:46	15:41	15:35	15:30
74	89,6	84,1	Pasa a ser la ***RM-E33***	14:47	15:42	15:36	15:30
84	93,0	80,7	**La Aljorra**. Cruce izda. dirección Cartagena ***RM-605***	14:50	15:46	15:40	15:35
75	97,0	76,7	**Molino Derribao**. ***RM-605. Resaltos y setos centrales***	14:55	15:52	15:46	15:40
71	97,7	76,0	**La Guía**. ***RM-605***	14:56	15:53	15:47	15:41
46	102,0	71,7	**Los Dolores**. C/ Conesa Calderón, C/ Suspiro	14:58	15:59	15:53	15:47

PARADA TÉCNICA CARAVANA

SAN PEDRO DEL PINATAR

Km 51. Salida 13:33 h.

LOS ALCÁZARES

Km 64. Salida 14:04 h.

TORRE-PACHECO

Km 73,5. Salida 14:28 h.

PASOS CON PRECAUCIÓN BANDERAS AMARILLAS

RD-RI-R = Rtda., **B** = Badenes, **SC** = Setos, **M** = Medianas, **GD** = Curvas y cruces a la derecha, **GI** = Curvas y cruces a la izquierda, **PE** = Paso estrecho, **T** = Túnel

R 4,6 - B 5,7 - R 8,2 - R 9,2 - GD 10,8 - RD 11,1 -RI 11,5 - RD 11,7 - R 12,2 - R 13,4 - R 13,5 - R 13,5 - R 13,8 - R 14,3 - R 17,3 - R 19 - R 20,3 - RI 21,5 - GI 22,6 - GI 27,4 - GD 27,6 - RD 30,9 - RI 31,3 - R 33 - R 34,4 - R 35,9 - R 37,2 - R 39,8 - R 41 - R 41,5 - R 42,6 - R 43,2 - R 43,5 - R 45,6 - R 46,5 - R 47 - RI 47,3 - R 48 - R 48,9 - R 50,4 - GI 51,4 - GD 53,7 - GI 53,9 - R 55 - R 55,3 - R 56 - R 57,2 - RI 57,8 - R 58 - R 58,3 - R 58,6 - R 58,9 - R 62,1 - R - 63 - R 63,2 - R 63,4 - R 64 - GD 65,4 - SC 66 - R 66,2 - R 67,1 - R 67,3 - R 68,8 - R 69,6 - R 70,7 - R 71,2 - RI 73,5 - R 74 - RI 74,6 - GD 80,2 - GD 80,4 - GI 84,1 - GD 87,7 - PE 89,6 - R 92,5 - GI 93 - R 98 - GD 102,3 - R 102,7 - R 104,5 - RD 105,3 - RD 106 - RI 106,3 - R 106,7 - R 106,5 - R 107 - RI 107,5 - R 107,8 - RD 108 - R 109 - R 109,5 - R 109,7 - R 110 - RD 113 - GD 115,4 - R 122,1 - R 124,3 - R 128,1 - R 129,2 - R 130,8 - R 131,1 - RI 133 - PE 135 -GI 135,1 - R 139,7 - GI 141,1 - RI 145,4 - RI 146,6 - GI 147,2 - GI 151,1 - RD 153,8 - RI 163,4

Continúa en pág. 111

LA VUELTA PATROCINADOR OFICIAL NTT

SANTA POLA — 8 ETAPA — LA MANGA DEL MAR MENOR

ALTITUD	KILÓMETROS RECORRIDOS	KILÓMETROS A RECORRER	ITINERARIO	CARAVANA	HORARIO PREVISTO 42 km/h	44 km/h	46 km/h
			Viene de pág. 109				
11	104,5	69,2	S B **CARTAGENA**. ***Bonificado***. C/ Suspiro, dcha. dirección Cartagena, Av. Juan Carlos I, Av. Colón, Alameda San Antón, rotonda Plaza España, C/ Menéndez Pelayo, C/ Real, ***estrechamiento*** Plaza de los Héroes de Cavite, Paseo Alfonso XII, Plaza de la Isla	15:00	16:03	15:56	15:50
21	108,0	65,7	Cruce rotonda dcha. dirección ***A-37*** por ***N-332***, C/ Ciudad de Orán	15:05	16:08	16:01	15:54
38	111,0	62,7	**Vista Alegre**. ***N-332*** y El Ferriol	15:09	16:12	16:05	15:58
85	114,6	59,1	**Los Partidarios**. ***N-332***	15:13	16:17	16:10	16:03
110	115,4	58,3	Cruce dcha. dirección Portmán por la ***N-345***	15:14	16:18	16:11	16:04
10	123,0	50,7	**Portmán**. Pasa a ser la ***MU-314***	15:17	16:29	16:21	16:14
27	132,0	41,7	Pasa a ser la ***RM-F54***	15:28	16:42	16:34	16:26
5	135,1	38,6	**Los Nietos**. Giro izda. C/ Galán ***RM-F54***	15:32	16:47	16:38	16:30
7	140,0	33,7	**Estrella de Mar**. ***RM-F54. Resaltos y tacos carril bici***	15:36	16:54	16:44	16:36
5	141,1	32,6	**Los Urrutias**. ***RM-F54***. Punta Brava	15:37	16:55	16:46	16:38
5	145,4	28,3	Cruce izda. dirección Cartagena por la ***N-332***	15:42	17:01	16:52	16:43
40	146,6	27,1	**El Algar**. ***N-332***, Av. Filipinas	15:44	17:03	16:53	16:45
48	147,2	26,5	Cruce rotonda izda. dirección La Manga del Mar Menor por la ***RM-F42***	15:50	17:04	16:54	16:46
69	150,0	23,7	**Beal**. ***RM-F42***	15:54	17:08	16:58	16:49
100	151,1	22,6	**El Llano del Beal**. Cruce izda. dirección La Manga del Mar Menor por ***RM-F43***	15:55	17:09	17:00	16:51
96	152,0	21,7	**Estrecho de San Ginés**. ***RM-F43***	15:57	17:11	17:01	16:52
53	154,1	19,6	Incorporación a la autovía ***RM-12***	16:00	17:14	17:04	16:55
10	163,4	10,3	**La Manga del Mar Menor**. Por Gran Vía de la Manga	16:12	17:27	17:16	17:07
5	173,7	0,0	**LA MANGA DEL MAR MENOR. META**	16:30	17:42	17:30	17:20

PARADA TÉCNICA CARAVANA

SAN PEDRO DEL PINATAR

Km 51. Salida 13:33 h.

LOS ALCÁZARES

Km 64. Salida 14:04 h.

TORRE-PACHECO

Km 7,5. Salida 14:28 h.

PASOS CON PRECAUCIÓN BANDERAS AMARILLAS

RD-RI-R = Rtda., **B** = Badenes, **SC** = Setos, **M** = Medianas, **GD** = Curvas y cruces a la derecha, **GI** = Curvas y cruces a la izquierda, **PE** = Paso estrecho, **T** = Túnel

R 4,6 - B 5,7 - R 8,2 - R 9,2 - GD 10,8 - RD 11,1 -RI 11,5 - RD 11,7 - R 12,2 - R 13,4 - R 13,5 - R 13,5 - R 13,8 - R 14,3 - R 17,3 - R 19 - R 20,3 - RI 21,5 - GI 22,6 - GI 27,4 - GD 27,6 - RD 30,9 - RI 31,3 - R 33 - R 34,4 - R 35,9 - R 37,2 - R 39,8 - R 41 - R 41,5 - R 42,6 - R 43,2 - R 43,5 - R 45,6 - R 46,5 - R 47 - RI 47,3 - R 48 - R 48,9 - R 50,4 - GI 51,4 - GD 53,7 - GI 53,9 - R 55 - R 55,3 - R 56 - R 57,2 - RI 57,8 - R 58 - R 58,3 - R 58,6 - R 58,9 - R 62,1 - R - 63 - R 63,2 - R 63,4 - R 64 - GD 65,4 - SC 66 - R 66,2 - R 67,1 - R 67,3 - R 68,8 - R 69,6 - R 70,7 - R 71,2 - RI 73,5 - R 74 - RI 74,6 - GD 80,2 - GD 80,4 - GI 84,1 - GD 87,7 - PE 89,6 - R 92,5 - GI 93 - R 98 - GD 102,3 - R 102,7 - R 104,5 - RD 105,3 - RD 106 - RI 106,3 - R 106,7 - R 106,5 - R 107 - RI 107,5 - R 107,8 - RD 108 - R 109 - R 109,5 - R 109,7 - R 110 - RD 113 - GD 115,4 - R 122,1 - R 124,3 - R 128,1 - R 129,2 - R 130,8 - R 131,1 - RI 133 - PE 135 -GI 135,1 - R 139,7 - GI 141,1 - RI 145,4 - RI 146,6 - GI 147,2 - GI 151,1 - RD 153,8 - RI 163,4

173,7 km

LA MANGA DEL MAR MENOR

8 ETAPA

ÚLTIMOS KM Y ACCESO A META

Sábado 21 de agosto

ACCESO ZONA META

Desde **AP-7** tomar la salida 800 hacia **MU-312** | Mantenerse a la izquierda y continuar por **RM-12** | En la rotonda, tomar la segunda salida dirección Autovía de La Manga | Continuar por Gran Vía de La Manga | Continuar 10,3 km.

ÚLTIMOS KM

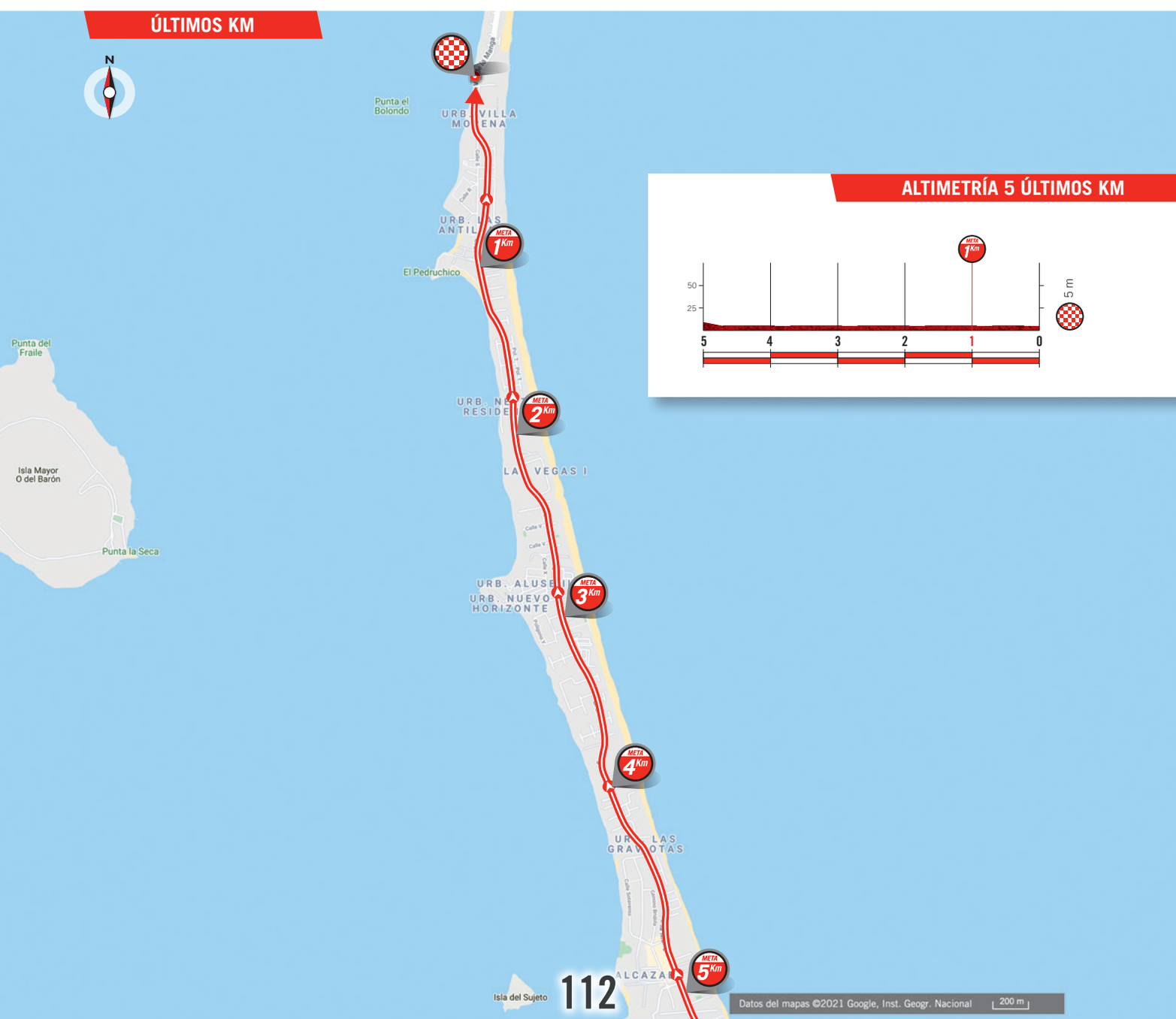

ALTIMETRÍA 5 ÚLTIMOS KM

112

LÍNEA DE META
Gran Vía de la Manga, km 9,5

PUNTO PASO OBLIGATORIO
Calle S
Lat 37°42'29.6"N
Long 0°44'33.7"W

DESVÍO DE COCHES
Urb. Torre el Pedrucho, 1

LLEGADA ÚLTIMO KM
Recta de más de 1 km llano

O. PERMANENTE Y S. PRENSA
Polideportivo Municipal de La Manga del Mar Menor Gran Vía de la Manga, km 12

DISTANCIA A META
2,3 km

PARKING EQUIPOS
Pueblo Cálido, Gran Vía de la Manga, Km. 10, 5

DISTANCIA A META
950 m

PARKING ORGANIZACIÓN

PARKING PRENSA

PARKING INVITADOS

PARQUE VUELTA
Calle L, 26
De 16:30 a 20:30 h

SALIDA V. JUNIOR
Calle Hawai IV, 2
A las 15:00 h

Datos del mapas ©2020 Google, Inst. Geogr. Nacional 50 m

SEDES
PÁGINA 115

MAPA DE LA ETAPA
PÁGINA 118

ACCESO SALIDA / MAPA SALIDA
PÁGINA 119

ALTIMETRÍA Y PUERTO
PÁGINA 120

HORARIO
PÁGINA 123

ACCESO META / ÚLTIMOS KILÓMETROS
PÁGINA 124

MAPA META
PÁGINA 125

REGIÓN DE MURCIA

©Siro_Rodenas/Shutterstock

Salinas de San Pedro de Pinatar

Sol y mar. Son los dos grandes valores de la Región de Murcia, tanto para sus residentes como para los turistas. Los 300 días de sol al año en el territorio condicionan su clima, su economía, su paisaje y sus principales atractivos turísticos.

Temperaturas medias muy agradables, unidas a su acceso al mar, atraen a visitantes de todo el mundo a lo largo del año. Pero la Región de Murcia no es sólo sol y playa: posee entornos naturales únicos como La Manga del Mar Menor, con una biodiversidad muy característica, o museos esculpidos de forma natural, como las Gredas de Bolnuevo.

Sin olvidar, por supuesto, la tradición gastronómica murciana. Considerada como una de las huertas de Europa, la Región de Murcia es una de las grandes exportadoras de frutas y hortalizas del país y produce ingredientes utilizados en todas las cocinas del mundo.

EN LA VUELTA

La Región de Murcia ha acogido 43 salidas y 45 metas de La Vuelta. Apareció por primera vez en la edición inaugural de 1935 y ha sido salida oficial en tres ocasiones. Alejandro Valverde es el único ciclista murciano que sabe lo que es ganar La Vuelta.

CICLISMO: Alejandro Valverde, campeón del mundo en 2018, es el mejor ciclista de la Región de Murcia y uno de los mejores españoles de la historia. Otros corredores murcianos como Luis León Sánchez, Jesús Montoya o José Joaquín Rojas también han logrado triunfos importantes.

ECONOMÍA: Aunque la economía murciana se sustenta fundamentalmente en el sector servicios y el turismo, la Región sigue siendo hoy en día una de las grandes huertas del continente.

CULTURA: Dos de los inventores españoles más reconocidos de la historia, Isaac Peral y Juan de la Cierva, son naturales de la Región de Murcia. En Águilas nació también uno de los actores españoles más importantes del siglo XX, Paco Rabal.

DEPORTE: El deporte que más éxito ha reportado a la Región de Murcia ha sido el fútbol sala, con ElPozo Murcia Costa Cálida, ganador de cinco ligas, a la cabeza. A título individual, nombres como Alejandro Valverde, Nico Almagro (tenis) o Miguel Ángel López (marcha atlética) han llevado a lo más alto de sus disciplinas el nombre de la Región de Murcia.

GASTRONOMÍA: La Región de Murcia posee una de las huertas más valoradas del país, con productos de referencia como el pimentón o el limón. A partir de este último fruto se elabora un dulce muy llamativo, el paparajote, hecho con las hojas del limonero.

www.carm.es

NEW HOLLAND
AGRICULTURE

CUIDAMOS DE NUESTROS AGRICULTORES

www.newholland.es

siempre contigo

Castillo de Nogalte y casas-cueva

PUERTO LUMBRERAS

- 15.780 habitantes
- Región de Murcia

EN LA VUELTA

Puerto Lumbreras se estrenó como sede de La Vuelta en 1979. Más de cuatro décadas después, el municipio murciano acumula tres salidas y una meta en la historia de la ronda española.

CICLISMO: Además de su presencia en La Vuelta, la última de ellas en 2018, Puerto Lumbreras ha sido sede habitual de la Vuelta Ciclista a la Región de Murcia, en la que ha protagonizado varias salidas y llegadas.

ECONOMÍA: El principal motor económico lumbrerense es la agricultura y la ganadería, que ocupa a más del 50% de la población activa del municipio.

CULTURA: El Castillo de Nogalte, de construcción musulmana en el siglo XII, es el gran atractivo turístico de Puerto Lumbreras. Alrededor de la fortificación se asientan las llamativas casas-cueva, muy típicas del territorio.

DEPORTE: Lumbrerense de nacimiento es Ginés García, ciclista que en los años 60 participó en tres Tours de Francia. Con 25 años vio truncada su prometedora carrera por un accidente de tráfico que le alejó de la competición.

GASTRONOMÍA: Puerto Lumbreras se aprovecha de la excelente materia prima que produce para preparar unas deliciosas migas, típicas del territorio, que acompaña de productos de la huerta y de la matanza del cerdo.

- **www.puertolumbreras.es**

ALTO DE VELEFIQUE

- 230 habitantes
- Provincia de Almería

EN LA VUELTA

El Alto de Velefique ya tuvo presencia en La Vuelta 2009. Aquel día, la subida dejó imágenes espectaculares y el primer triunfo en una gran vuelta del canadiense Ryder Hesjedal, ganador del Giro d'Italia en 2012.

CICLISMO: La Sierra de Filabres es un epicentro ciclista del interior andaluz. Recurrentes en La Vuelta y en las pruebas cicloturistas de la zona son otras metas cercanas a Velefique, como la del Observatorio de Calar Alto.

ECONOMÍA: Constituido fundamentalmente alrededor de la agricultura y la ganadería, Velefique busca convertirse también en un destino de turismo rural dentro de la Sierra de Filabres.

CULTURA: Los grandes patrimonios culturales de Velefique se remontan a la época de dominación musulmana, entre los siglos X y XII, cuando se asentaron allí pequeñas congregaciones islámicas y figuras culturales de la época.

DEPORTE: Cercana a Velefique se encuentra la denominada Tetica de Bacares, una cumbre montañosa que es destino habitual de los cicloturistas, senderistas y escaladores más exigentes.

GASTRONOMÍA: Fruto de su agricultura y su humilde historia, muchos de los platos típicos de la zona son de aprovechamiento y maravillosamente sencillos, como las migas o las tarvinas, una suerte de gachas dulces típicas de Almería y Murcia.

- **www.velefique.es**

Subida al Alto de Velefique

Domingo 22 de agosto

188 km

PUERTO LUMBRERAS — 9 ETAPA — ALTO DE VELEFIQUE

ACCESO Y SALIDA

Domingo 22 de agosto

9 ETAPA

PUERTO LUMBRERAS

188 km

ACCESO ZONA SALIDA

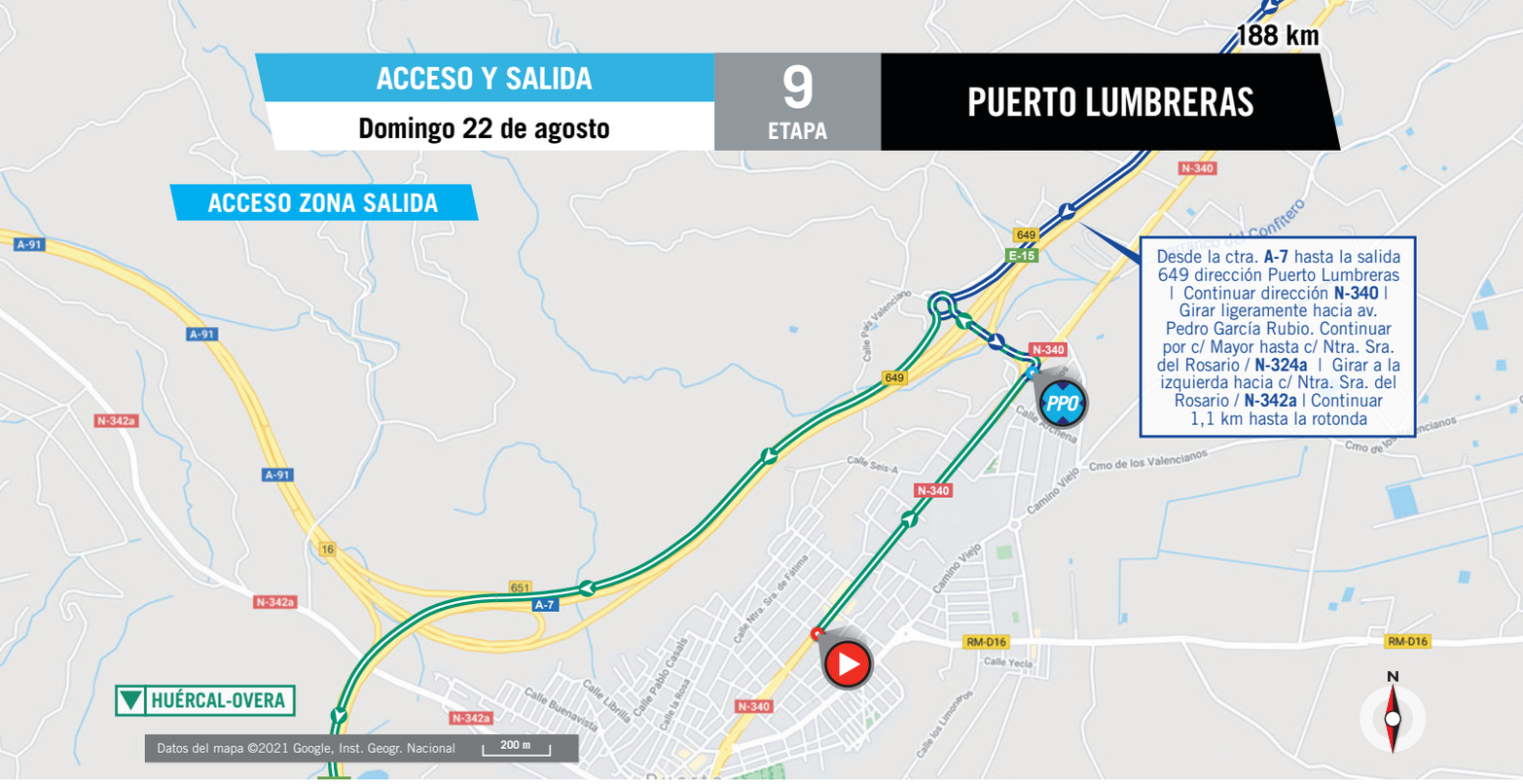

SALIDA

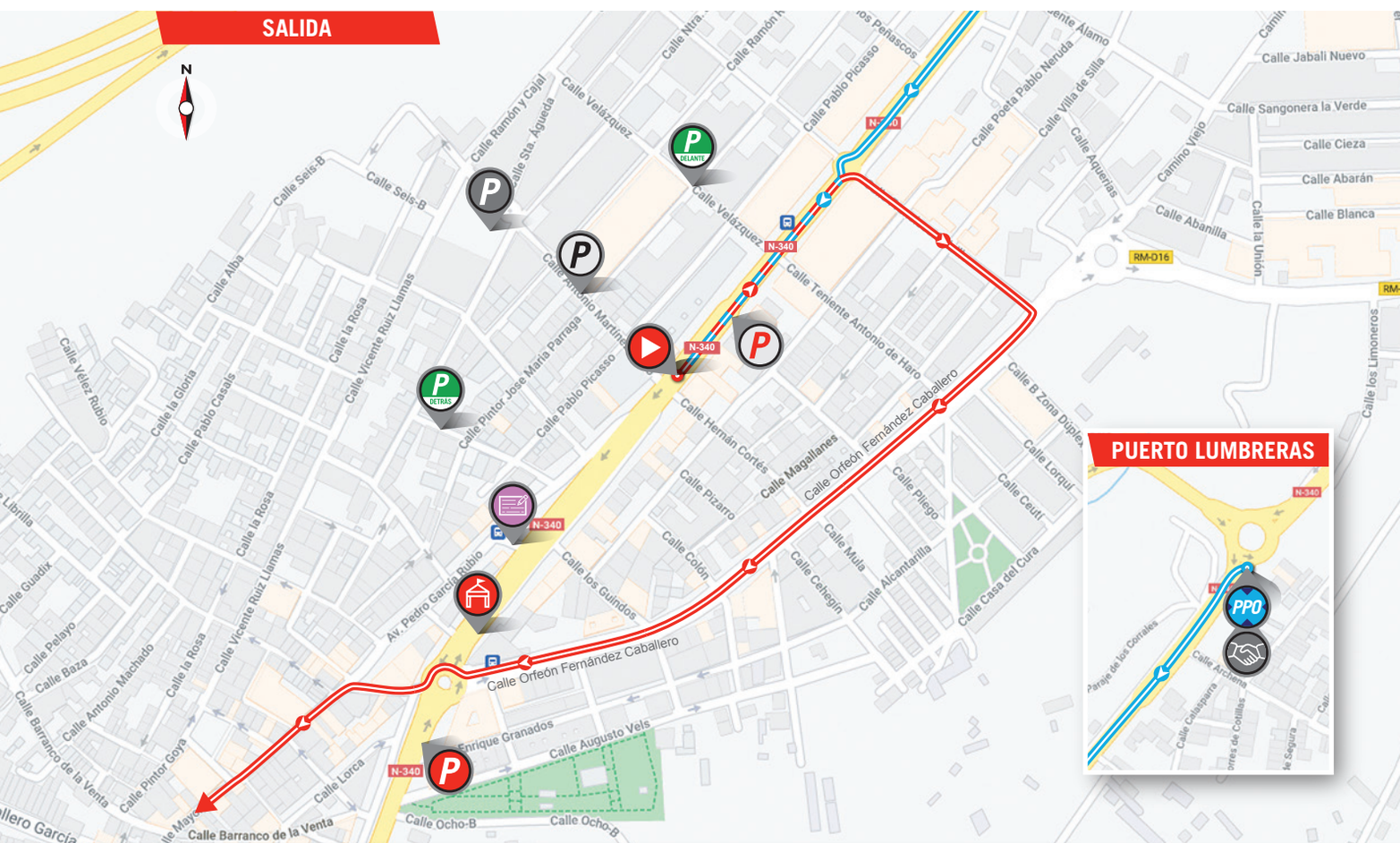

LÍNEA DE SALIDA
Av. Pedro García Rubio, 16-18

PUNTO DE ENCUENTRO
Av. Región Murciana, 10

PARKING EQUIPOS

PARKING PRENSA

PUNTO PASO OBLIGATORIO
Av. Rey Juan Carlos I, 112
LAT 37°34'24.8"N
LONG 1°47'48.7"W

CONTROL DE FIRMAS
Av. Pedro García Rubio, 18
De 11:00 a 11:45 h.

DISTANCIA
750 m

PARKING INVITADOS

ACCESO INVITADOS

LLAMADA
11:50 h.

PARKING ORGANIZACIÓN

PARKING DIRECCIÓN

SALIDA NEUTRALIZADA
*Av. Rey Juan Carlos I, **N-340,** C/ Villanueva del Río Segura, C/ Torres de Cotillas, Camino Viejo, C/ Orfeón Fernández Caballero, C/ Mayor, C/ Nuestra Sra. del Rosario, **N-342a,** C/ San Francisco, Av. Almería **N-342a** dirección autovía **A-7. Total 5,7 km***

SALIDA LANZADA
*Salida lanzada 200 m antes de la incorporación a la autovía **A-7** dirección Almería por la **A-7** y 500 m antes del hito kilométrico 656 de la autovía*

ALTIMETRÍA Y PUERTOS

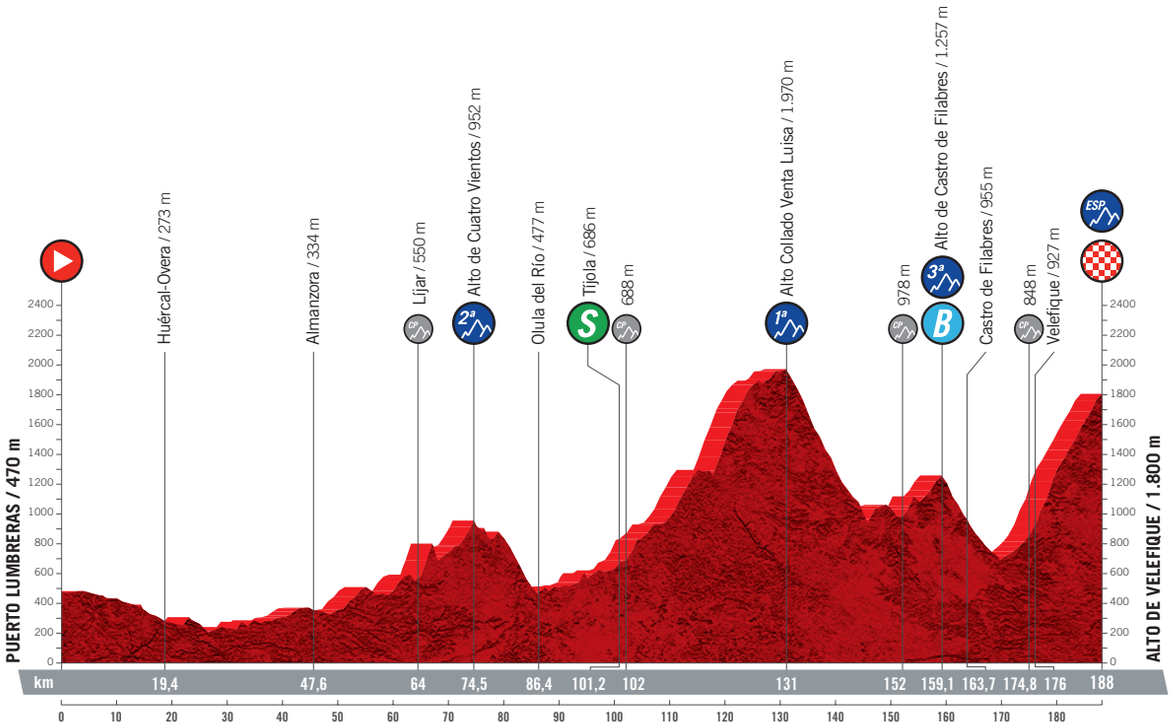

ALTITUD MÁX.: 1.970 m | **Ascenso:** 4.593 m

Alto Collado Venta Luisa

Ascenso: 29 km
Altitud máx.: 1.970 m
Desnivel: 1.282 m
Pendiente media: 4,4 %
Pendiente máx.: 15 %

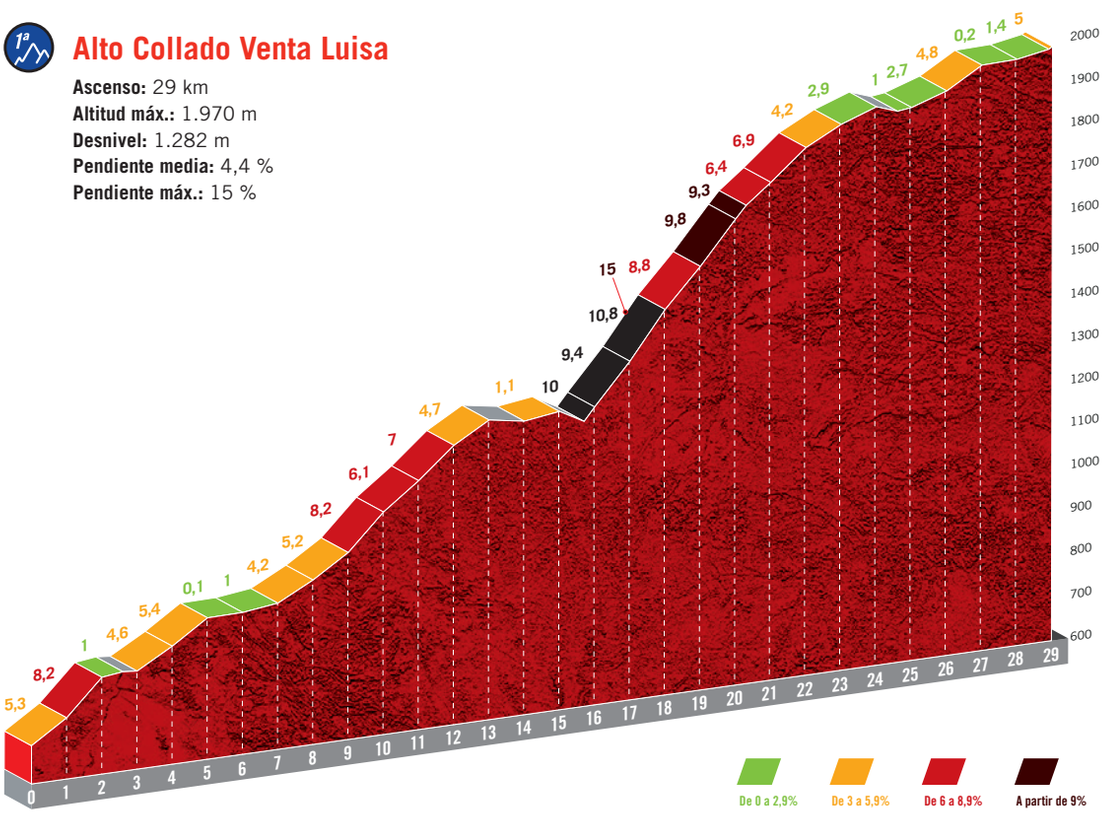

Alto de Velefique

Ascenso: 13,2 km
Altitud máx.: 1.800 m
Desnivel: 952 m
Pendiente media: 6,4 %
Pendiente máx.: 15 %

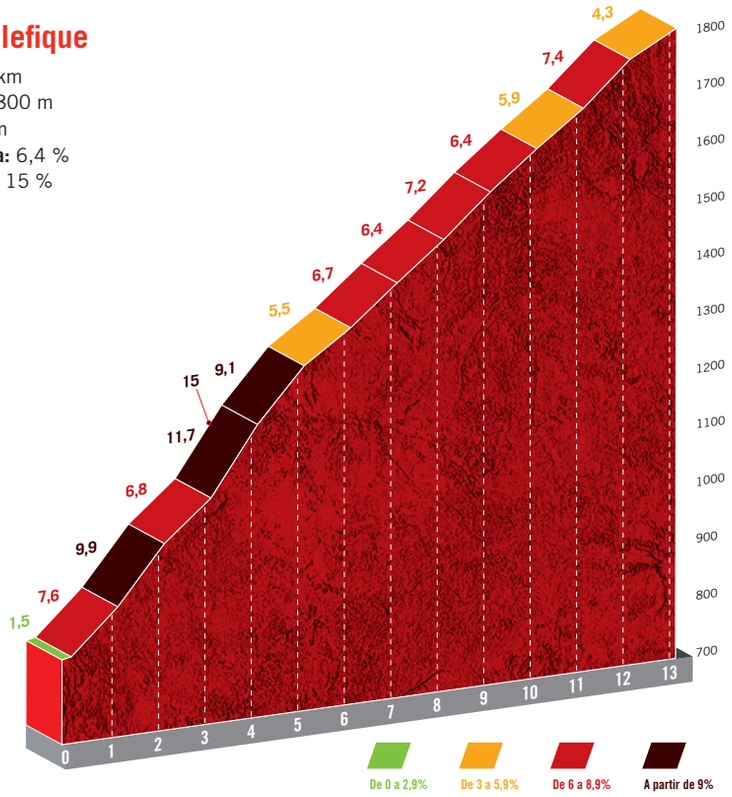

*El Ayuntamiento donde más kilos se reciclen también tendrá su reconocimiento.

RECICLAR TIENE PREMIO SEGURO

ecopilas

Acércate con tus pilas usadas a los ***stands de Ecopilas*** que instalaremos en la Salida de cada etapa y en el Parque Vuelta de la zona de Meta.

Te llevarás un regalo seguro y contribuirás con tu gesto a conservar el Medio Ambiente.

Contabilizaremos todas las entregas y la persona que mayor volumen de pilas haya aportado, al final de LA VUELTA, conseguirá un **iPad** como el de la imagen. El segundo y tercer clasificado conseguirán un **trolley Samsonite.**



#Reciclartuspilastienepremio

MÁS INFORMACIÓN www.ecopilas.es

LA VUELTA PATROCINADOR OFICIAL ecopilas

PUERTO LUMBRERAS — 9 ETAPA — ALTO DE VELEFIQUE

KILÓMETROS					HORARIO PREVISTO		
ALTITUD	RECORRIDOS	A RECORRER	ITINERARIO	CARAVANA	33 km/h	35 km/h	36 km/h
			REGIÓN DE MURCIA				
			Salida neutralizada. 11:55 h.				
470	0,0	188,0	Salida lanzada 200 m antes de la incorporación a la autovía *A-7* dirección Almería por la *A-7* y 500 m antes del hito kilométrico 656	10:35	12:08	12:08	12:08
470	0,2	187,8	Incorporación a la Autovía del Mediterráneo *A-7* dirección Almería	10:35	12:08	12:08	12:08
450	7,5	180,5	**Provincia de Almería**. *A-7*	10:48	12:21	12:20	12:20
380	13,7	174,3	Salida 559 dcha. dirección Huércal-Overa	10:59	12:32	12:31	12:30
361	14,7	173,3	Rotonda se sigue recto dirección Huércal-Overa por la *N-340a*	11:01	12:34	12:33	12:31
280	18,6	169,4	*Puente estrecho N-340a*	11:08	12:41	12:39	12:38
273	19,4	168,6	**Huércal-Overa**. *N-340a*	11:10	12:43	12:41	12:39
213	27,0	161,0	**El Pilar**. Pasa a ser la *A-334*	11:34	12:57	12:54	12:51
231	30,5	157,5	**Los Carasoles**. *A-334*	11:40	13:03	13:00	12:57
225	31,6	156,4	Cruce izda. dirección La Alfoquía por la *A-1101*	11:42	13:05	13:02	12:59
250	33,7	154,3	**La Alfoquía**. Por la *A-1101-R*	11:46	13:09	13:05	13:02
290	35,1	152,9	Cruce rotonda izda. dirección Albox e incorporación a la autovía *A-334*	11:48	13:11	13:08	13:04
369	44,2	143,8	Salida 70 dcha. dirección Albox	12:05	13:28	13:23	13:19
369	44,7	143,3	Cruce rotonda izda. dirección Almanzora por la *AL-7102*	12:09	13:29	13:24	13:20
334	47,6	140,4	**Almanzora**. *Paso en descenso con curvas y resaltos, AL-7102*	12:14	13:34	13:29	13:25
362	51,0	137,0	Cruce izda. e izda. dirección Albanchez por la *A-1100*	12:16	13:40	13:35	13:30
448	59,2	128,8	Cruce dcha. dirección Líjar por la *AL-5100*	12:20	13:55	13:49	13:44
550	64,0	124,0	**Líjar**. *Paso estrecho. Comienza Puerto. AL-5100*	12:27	14:04	13:57	13:51
775	71,4	116,6	Cruce dcha. dirección Macael por la *AL-6105*	12:40	14:17	14:10	14:03
952	74,5	113,5	**ALTO DE CUATRO VIENTOS**. *AL-6105*	12:45	14:23	14:15	14:08
903	76,3	111,7	Cruce dcha. dirección Olula del Río por la *A-349*	12:48	14:26	14:18	14:11
460	86,0	102,0	Cruce izda. dirección Olula del Río por la Av. Macael	13:05	14:44	14:35	14:27
477	86,4	101,6	**Olula del Río**. Av. del Almanzora, Ctra. Alta. *Resaltos*	13:06	14:45	14:36	14:28
506	89,2	98,8	Cruce rotonda izda. dirección Baza por la *A-334*	13:21	14:50	14:40	14:32
532	93,0	95,0	Cruce izda. dirección Purchena por la *AL-6101*	13:28	14:57	14:47	14:38
540	93,5	94,5	**Purchena**. Av. del Almanzora *AL-6101*	13:29	14:58	14:48	14:39
564	95,0	93,0	Cruce izda. dirección Baza por la *A-334*	13:30	15:00	14:50	14:42
615	99,0	89,0	**Armuña de Almanzora (Ext.)**. *A-334*	13:37	15:08	14:57	14:48
670	100,8	87,2	Giro izda. dirección Tíjola, Ctra. Virgen del Socorro	13:40	15:11	15:00	14:51
686	101,2	86,8	**TÍJOLA**. Ctra. Virgen del Socorro	13:41	15:12	15:01	14:52
688	102,0	86,0	Cruce izda dirección Bacares por la *AL-3102. Comienza Puerto*	13:48	15:13	15:02	14:53
1.257	117,7	70,3	Cruce dcha. dirección Obsevatorio Astronómico de Calar Alto por la *AL-5407*	14:16	15:42	15:29	15:18
1.703	122,3	65,7	Cruce izda. dirección Gérgal por la *AL-1178*	14:24	15:50	15:37	15:26
1.970	131,0	57,0	**ALTO COLLADO VENTA LUISA**. *AL-1178*	14:40	16:06	15:52	15:40
941	145,6	42,4	Cruce izda. dirección Olula de Castro *AL-4406*	15:07	16:32	16:17	16:04
978	152,0	36,0	*Comienza Puerto. AL-4406*	15:18	16:44	16:28	16:14
1.050	153,2	34,8	Giro izda. dirección Castro de Filabres *AL-4406*	15:21	16:46	16:30	16:16
1.075	155,0	33,0	**Olula de Castro (Ext.)**. *AL-4406*	15:24	16:49	16:33	16:19
1.257	159,1	28,9	**ALTO DE CASTRO DE FILABRES**. *Bonificado. AL-4406*	15:31	16:57	16:40	16:26
955	163,7	24,3	**Castro de Filabres**. Giro dcha. dirección Tabernas *AL-4406*	15:50	17:05	16:48	16:33
688	169,6	18,4	Cruce izda. dirección Velefique por la *AL-3102*	15:55	17:16	16:58	16:43
848	174,8	13,2	*Comienza Puerto. AL-3102*	16:00	17:25	17:07	16:51
927	176,0	12,0	**Velefique**. AL-3102	16:02	17:28	17:09	16:53
1.800	188,0	0,0	**ALTO DE VELEFIQUE**. **META**	16:24	17:49	17:30	17:12

PUERTOS DE MONTAÑA

ALTO DE CUATRO VIENTOS
Km 74,5. Desnivel 402 m. Ascenso 10,5 km. Porcentaje 3,8%

ALTO COLLADO VENTA LUISA
Km 131. Desnivel 1.282 m. Ascenso 29 km. Porcentaje 4,4%

ALTO DE CASTRO DE FILABRES
Km 159,1. Desnivel 279 m. Ascenso 7,1 km. Porcentaje 3,9%

ALTO DE VELEFIQUE
Km 188. Desnivel 952 m. Ascenso 13,2 km. Porcentaje 6,4%

PARADA TÉCNICA CARAVANA

HUÉRCAL-OVERA
Km 19,4. Salida 11:20 h.

OLULA DEL RÍO
Km 86,4. Salida 13:16 h.

PASOS CON PRECAUCIÓN BANDERAS AMARILLAS

RD-RI-R = Rtda., **B** = Badenes, **SC** = Setos, **M** = Medianas, **GD** = Curvas y cruces a la derecha, **GI** = Curvas y cruces a la izquierda, **PE** = Paso estrecho, **T** = Túnel

GD 13,7 - R 14,7 - R 17 - R 19,4 -SC 23,6 - R 26,6 - GI 31,6 - R 32,6 - RD 33,6 - R 34,8 - RI 35 - GD 44,2 - RI 44,7 - SC 44,8 - GI 50,9 - GI 51 - SC 51,1 - GD 59,2 PE 63,8 - GD 71,4 - GD 76,3 - GI 86 - RI 86,4 - R 87 - RI 89,2 - SC 91,8 - GI 93 - RD 94,5 - GI 95 - GI 100,8 - RD 101,2 - GI 102 - GD 117,7 - GI 122,3 - GI 145,6 - GI 153,2 - GD 163,7 - GI 169,6

188 km

ALTO DE VELEFIQUE

9 ETAPA

ÚLTIMOS KM Y ACCESO A META

Domingo 22 de agosto

ACCESO ZONA META

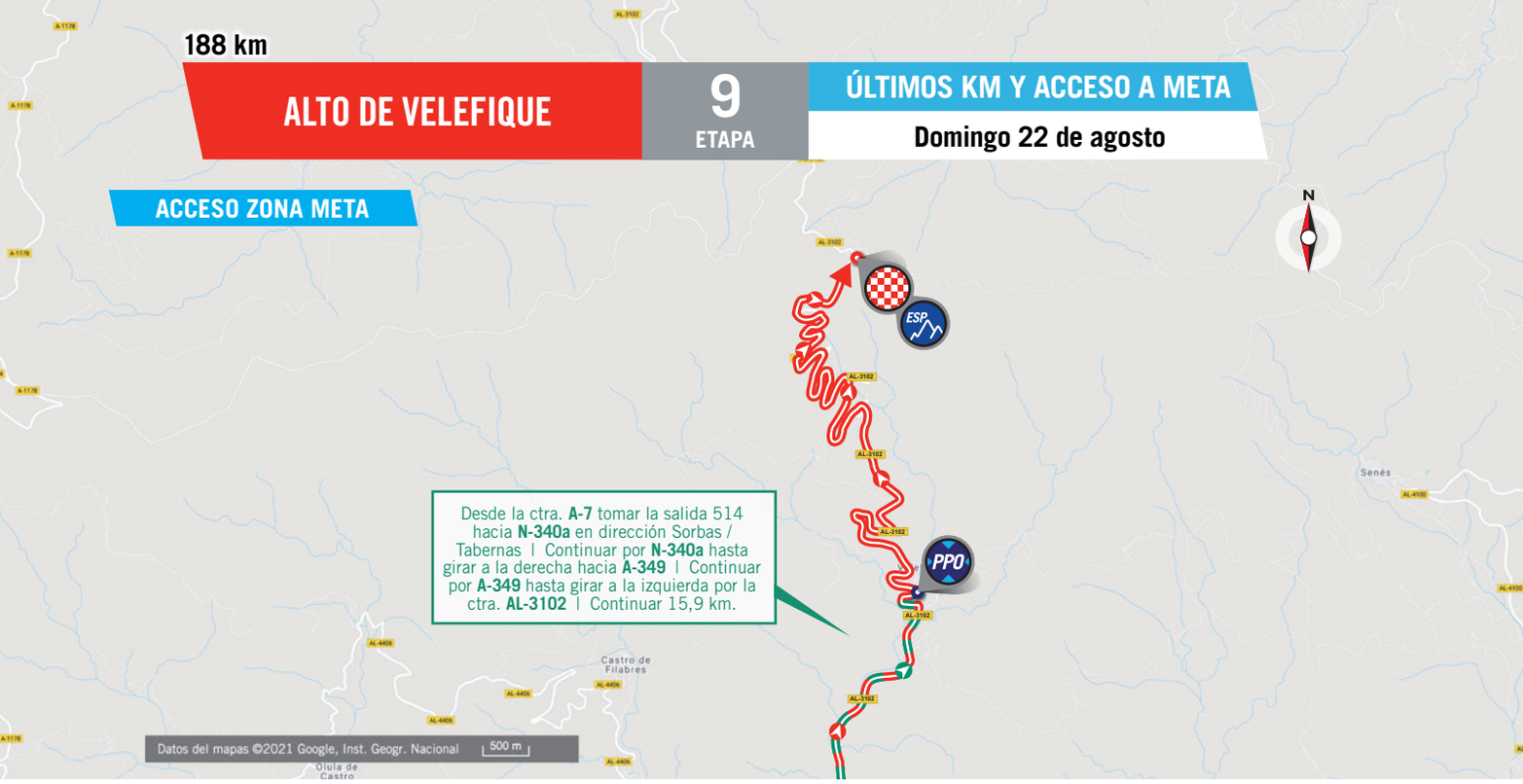

ÚLTIMOS KM

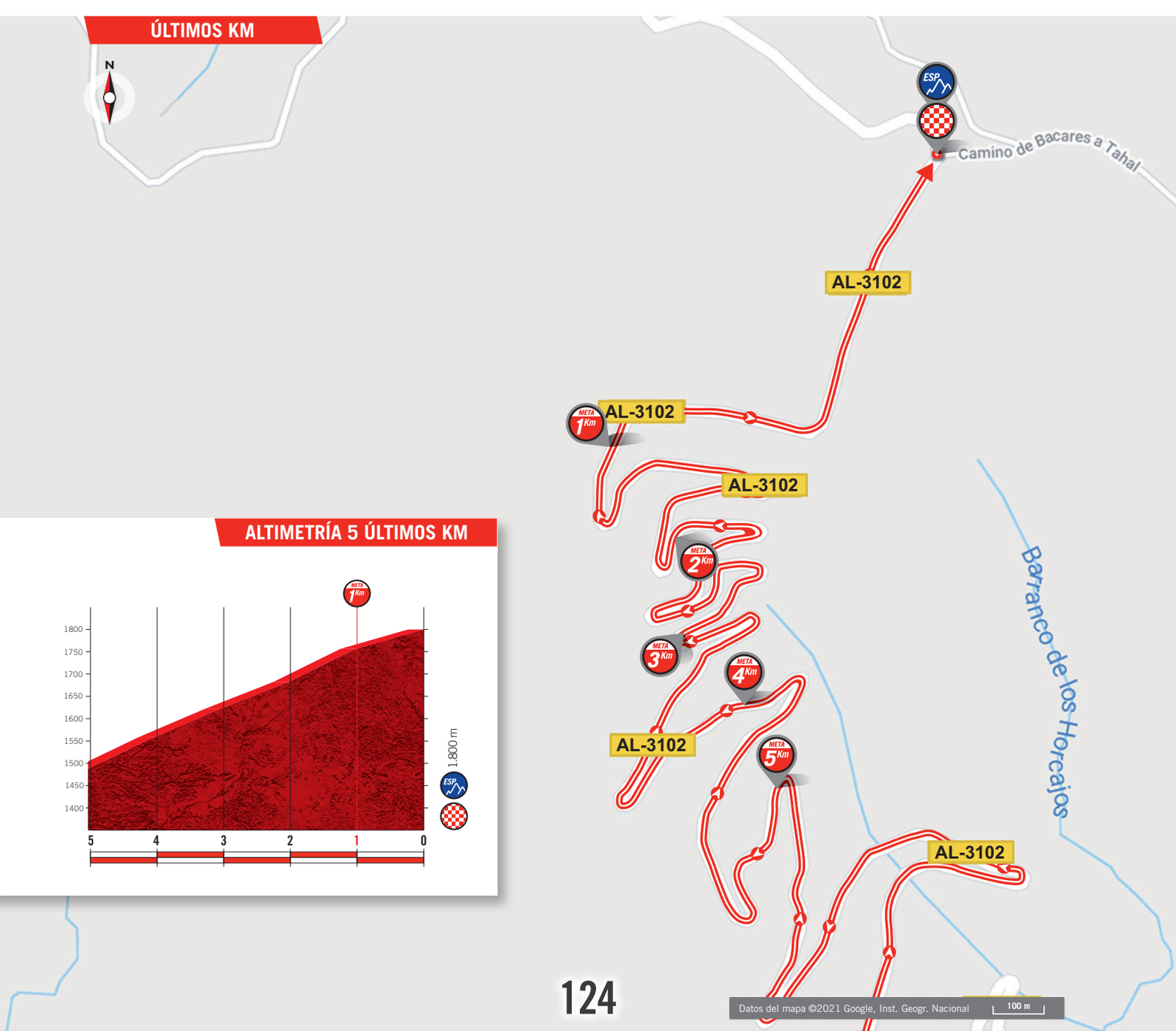

ALTIMETRÍA 5 ÚLTIMOS KM

META

Domingo 22 de agosto

9 ETAPA

ALTO DE VELEFIQUE

188 km

LÍNEA DE META
Alto de Velefique

PUNTO PASO OBLIGATORIO
Calle Almería, 42
Lat 37°11'32.1"N
Long 2°24'15.0"W

LLEGADA ÚLTIMO KM
Recta de 80 m en subida ligera curva a la dcha. y recta de 345 m curva izda. y recta de 575 m. Último km en subida del 3,85%

O. PERMANENTE
Plaza Restaurante Alto de Velefique Ctra. AL-3102 a la salida de Velefique

SALA PRENSA
Apartamentos Rurales Velefique Calle Castro con Ctra. AL-3102

DISTANCIA A META
12 km

PARKING EQUIPOS
Camino de tierra pasando meta Alto de Velefique

DISTANCIA A META
300 m

PARKING ORGANIZACIÓN

PARKING PRENSA

PARKING INVITADOS

PARQUE VUELTA
Calle José Ojeda, 101
De 16:30 a 20:30 h

Datos del mapa ©2021 Google, Inst. Geogr. Nacional

100 m

SEDES
PÁGINA 127

MAPA DE LA ETAPA
PÁGINA 130

ACCESO SALIDA / MAPA SALIDA
PÁGINA 131

ALTIMETRÍA Y PUERTO
PÁGINA 132

HORARIO
PÁGINA 133

ACCESO META / ÚLTIMOS KILÓMETROS
PÁGINA 136

MAPA META
PÁGINA 137

DIPUTACIÓN DE ALMERÍA

©ABURIB/Shutterstock

Vista aérea del Desierto de Tabernas

Almería es un destino diferente. No posee las playas de arena fina y grandes aglomeraciones de otras zonas, pero la costa almeriense es de indudable belleza. Pequeñas calas se filtran entre acantilados que dan directamente al Mediterráneo en esa imagen tan característica del Cabo de Gata, con joyas como Agua Amarga o Rodalquilar. Más tradicionales pueden ser ciudades muy turísticas, como Roquetas de Mar o Aguadulce.

También reconocible, a su manera, es el Desierto de Tabernas, único desierto del continente europeo. Los más cinéfilos reconocerán en sus valles y montañas algunos de los parajes más utilizados en los 60 y 70 por los *espagueti western* de Sergio Leone, películas en las que Clint Eastwood dio vida al *hombre sin nombre*.

Almería también es conocida y apreciada por ser una de las huertas del país. Productos propios que dan lugar a deliciosas elaboraciones, en una de las gastronomías más ricas y variadas del país.

EN LA VUELTA

La provincia de Almería ha acogido 24 salidas y 16 metas de La Vuelta. Ha sido salida oficial en dos ocasiones, ambas en los años 70. En el siglo XXI, con el Observatorio Astronómico de Calar Alto y el Alto de Velefique, Almería ha mostrado la dureza de su montaña, además de sus ya conocidas llegadas urbanas al sprint.

CICLISMO: La Clásica de Almería ha ido ganando mucho peso con los años y en su palmarés ya figuran corredores de la talla de Mark Cavendish, Sam Bennett, Caleb Ewan, Pascal Ackerman o, el más reciente, Giacomo Nizzolo.

ECONOMÍA: Aunque destinos de popularidad creciente en el Cabo de Gata han hecho que el impacto económico del turismo en Almería crezca, la provincia sigue siendo uno de los mayores productores agrícolas del continente europeo.

CULTURA: Almería fue uno de los epicentros del cine de los 60 y 70. En el desierto de Tabernas se rodaron westerns como la *Trilogía del Dólar* de Sergio Leone, coronada por la espectacular *El Bueno, el Feo y el Mal*o.

DEPORTE: Almeriense de nacimiento es la *guerrera* Carmen Martín, histórica de la selección de balonmano y una de las mejores extremos derechos del mundo. En la actualidad, el olímpico David Sánchez López forma parte de la fantástica generación de halterófilos españoles.

GASTRONOMÍA: Almería posee una envidiable huerta, acceso al mar e influencias murcianas y granadinas. El cultivo de tomate y pimiento proporciona una excelente base a platos típicos como el ajo colorao o el caldo de pimentón.

www.dipalme.org

LA VUELTA OFFICIAL SPONSOR Santini

Our Vuelta 2021 Stages Collection is a celebration of the unique beauty and history of Spain's grand tour.

For the 2021 edition we've put toghether a series of five very special designs dedicated to five stunning stages.

Incorporating vibrant, bold colors and fresh graphic elements specific to each of the areas through which the race passes; every product within the range was lovingly crafted in honour of this special race.



BURGOS
ETAPA 1

ALICANTE
ETAPA 7

EXTREMADURA
ETAPA 14

1791M
ETAPA 18

GALICIA
ETAPA 21

santinicycling.com

Castillo de Roquetas de Mar

ROQUETAS DE MAR

- 98.433 habitantes
- Provincia de Almería

EN LA VUELTA

Roquetas de Mar se estrena como salida de La Vuelta, aunque ya ha sido meta de la carrera en dos ocasiones (2002 y 2018), con victorias de Mario Cipollini y Simon Clarke, respectivamente.

CICLISMO: Roquetas de Mar es sede habitual de la Clásica de Almería. La localidad lleva cuatro ediciones consecutivas siendo la meta de esta prueba, que año tras año sigue ganando relevancia.

ECONOMÍA: La economía en Roquetas de Mar pivota entre dos ejes fundamentales: la agricultura, representada por ese 'mar de plástico' tan característico, y el turismo. El municipio recibe dos tercios del total de turistas que visitan la provincia.

CULTURA: El Castillo de Santa Ana es uno de los edificios más emblemáticos de la ciudad. Reconstruido a principios de siglo, el edificio alberga una exposición de la historia de Roquetas de Mar.

DEPORTE: Carmen Martín es la mejor embajadora del deporte en Roquetas de Mar. Bronce en Londres 2012, dos veces plata en el Europeo, ganadora de la *Champions* en 2016… la *guerrera* es élite del balonmano mundial y una de las mejores jugadoras españolas de la historia.

GASTRONOMÍA: La condición costera de la localidad marca fuertemente la gastronomía de Roquetas de Mar. Pescados típicos en sus puertos, como el salmonete o la breca, son la base de deliciosas elaboraciones.

- **www.roquetasdemar.es**

RINCÓN DE LA VICTORIA

- 48.768 habitantes
- Provincia de Málaga

EN LA VUELTA

Rincón de la Victoria se estrena en La Vuelta como llegada de la décima etapa. Un día que promete espectáculo, con la subida al Puerto de Almáchar a 16,4 km de meta, lo que garantizará una llegada muy rápida.

CICLISMO: Rincón de la Victoria apareció ininterrumpidamente en cuatro ediciones de la Ruta del Sol, entre los años 1980 y 1983. Rubén Ruzafa, en triatlón y ciclismo de montaña, es el ciclista más destacado de la zona.

ECONOMÍA: La economía rinconera ha sabido diversificarse para no depender en exceso del turismo. Distribuida en los tres sectores, Rincón de la Victoria posee una industria y un comercio muy destacados en el territorio.

CULTURA: Además del patrimonio arquitectónico, Rincón de la Victoria cuenta con una pequeña joya: la Cueva del Tesoro. Una de las tres únicas cuevas de origen marítimo del mundo, que es de visita obligada para todos los turistas que visitan la localidad.

DEPORTE: El deportista más destacado de Rincón de la Victoria es Rubén Ruzafa, que fue, en la pasada década, triple campeón del mundo XTERRA y cuatro veces campeón del mundo de Triatlón Cross.

GASTRONOMÍA: Rincón de la Victoria es heredero de la tradición gastronómica malagueña, con muchas elaboraciones alrededor del mar, con el *pescaíto* frito por bandera y el "boquerón victoriano", producto estrella de la localidad.

- **www.rincondelavictoria.es**

Cala del Moral, en Rincón de la Victoria

Martes 24 de agosto

189 km

ROQUETAS DE MAR — 10 ETAPA — RINCÓN DE LA VICTORIA

Parada Técnica de la Caravana

Cruce de Carrera con Recorrido Alternativo

Datos del mapas ©2021 Google, Inst. Geogr. Nacional

ACCESO Y SALIDA

Martes 24 de agosto

10 ETAPA

ROQUETAS DE MAR

ACCESO ZONA SALIDA

EL EJIDO

Desde **A-1051** en dirección Roquetas de Mar / **N-340a** | En la rotonda, tomar tercera salida en dirección **A-1051 R3** | Girar a la derecha hacia c/ Trafalgar | Girar a la izquierda en **AL-3300** | Girar a la derecha hacia av. de Cerrillos | Girar hacia c/ Cóndor y continuar 500 m.

SALIDA

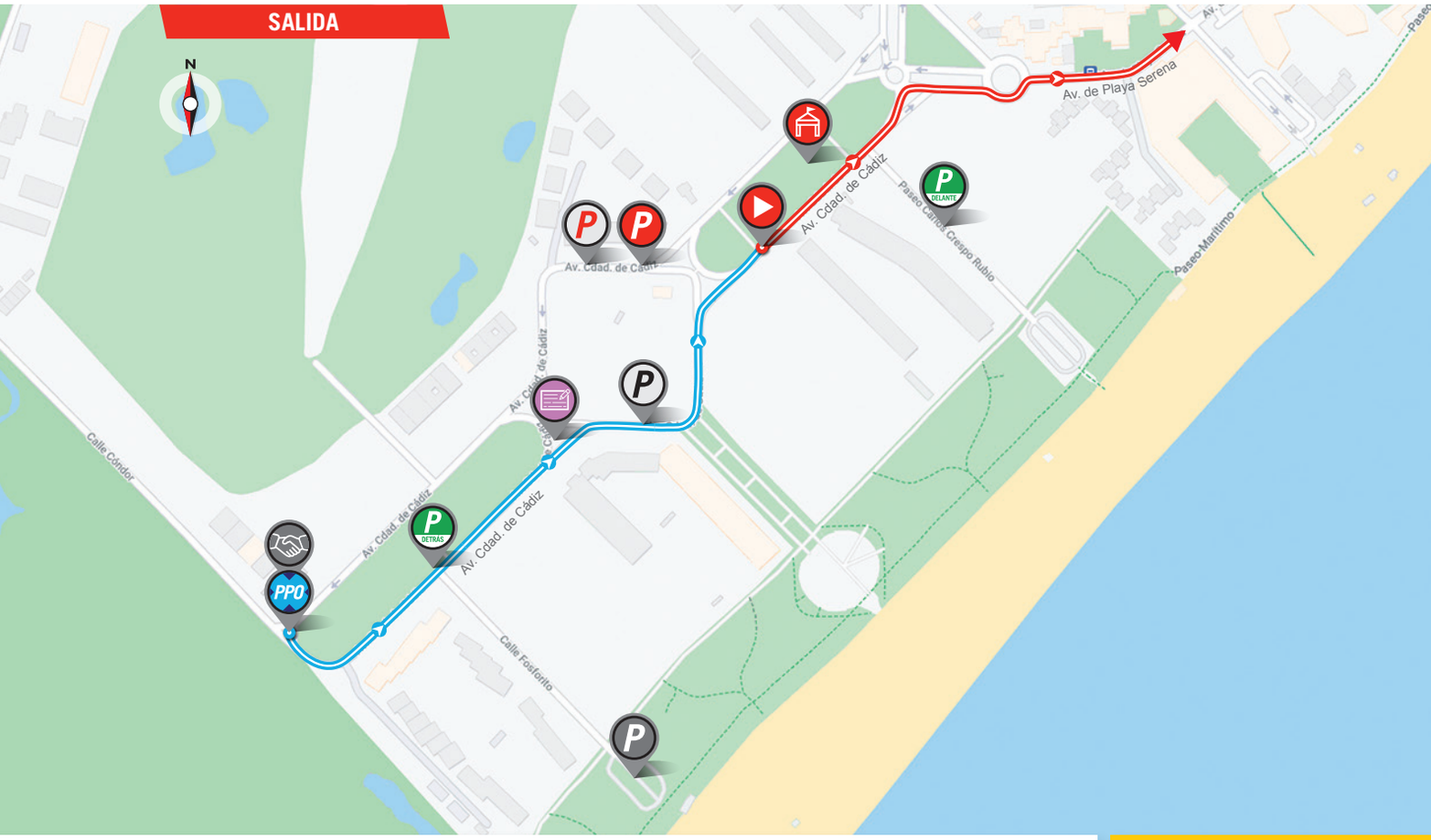

LÍNEA DE SALIDA
Av. Cdad. de Cádiz

PUNTO DE ENCUENTRO
Av. Cdad. de Cádiz, 4-12

PARKING EQUIPOS

PARKING PRENSA

PUNTO PASO OBLIGATORIO
Calle Cóndor
LAT 36°43'00.9"N
LONG 2°38'21.6"W

CONTROL DE FIRMAS
Av. Cdad. de Cádiz, 24
De 11:15 a 12:05 h.

DISTANCIA
250 m

PARKING INVITADOS

ACCESO INVITADOS

LLAMADA
12:10 h.

PARKING ORGANIZACIÓN

PARKING DIRECCIÓN

SALIDA NEUTRALIZADA
Av. Ciudad de Cádiz, Av. Playa de Serena, Av. Entremares, Av. de Cerrillos, Av. de las Marinas, Av. Sabinar, Av. Roquetas de Mar, Ctra. de Alicún, Av. Curro Romero, Camino el Cañuelo, Ctra. de la Mojonera, ***A-1050*** *La Mojonera, Av. de Europa.*
Total 15 km

SALIDA LANZADA
600 m antes del hito kilométrico 7 de la ***A-1050*** *a la altura de Suministros Agrícolas Suahisa, bolardos parte izda.*

Datos del mapas ©2020 Google, Inst. Geogr. Nacional 50 m

ALTIMETRÍA

ETAPA 10
MARTES 24 DE AGOSTO

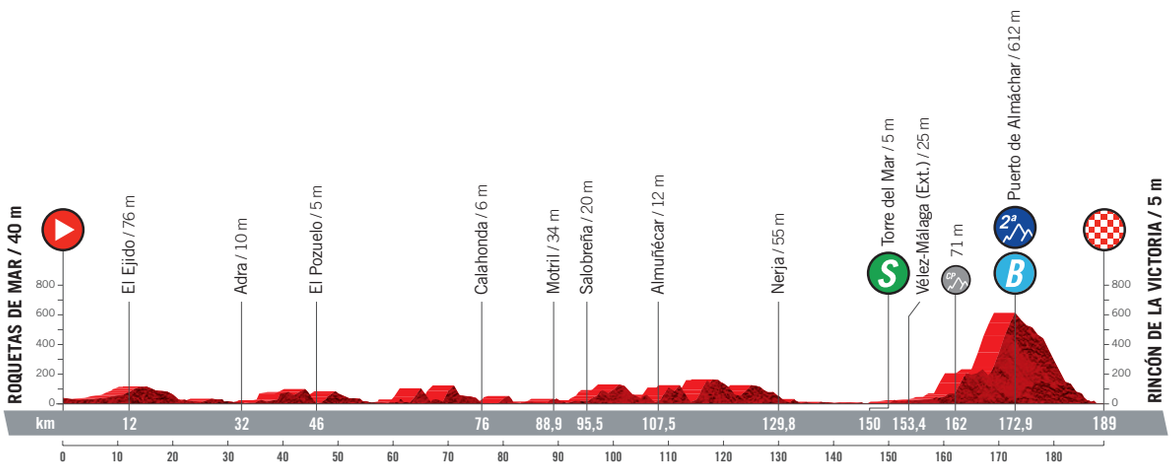

ALTITUD MÁX.: 612 m | **Ascenso:** 2.327 m

ROQUETAS DE MAR — 10 ETAPA — RINCÓN DE LA VICTORIA

ALTITUD	KILÓMETROS RECORRIDOS	KILÓMETROS A RECORRER	ITINERARIO	CARAVANA	HORARIO PREVISTO 38 km/h	40 km/h	42 km/h
			PROVINCIA DE ALMERÍA				
			Salida neutralizada. 12:15 h.				
40	0,0	189,0	Salida lanzada 600 m antes del hito kilométrico 7 de la ***A-1050*** a la altura de Suministros Agrícolas Suahisa, bolardos parte izda.	11:20	12:47	12:47	12:47
30	4,6	184,4	**Las Norias de Daza**. ***A-1050***	11:27	12:54	12:53	12:53
30	5,4	183,6	**Las Norias**. ***A-1050***	11:28	12:55	12:55	12:54
52	9,0	180,0	Cruce rotonda izda. dirección El Ejido por ***N-340a***	11:33	13:01	13:00	12:59
76	12,0	177,0	**El Ejido**. ***N-340b***	11:38	13:05	13:05	13:04
116	14,9	174,1	Rotonda izda. dirección Almería	11:48	13:10	13:09	13:08
118	15,1	173,9	Cruce rotonda dcha. dirección Balanegra por la ***N-340a***	11:48	13:10	13:09	13:08
90	16,9	172,1	Giro dcha. e izda. dirección Balanegra por ***N-340a***	11:51	13:13	13:12	13:11
30	21,0	168,0	**Balanegra**. ***N-340a***	11:53	13:20	13:18	13:17
21	26,0	163,0	**Venta Nueva**. ***N-340a***	12:05	13:28	13:26	13:24
30	28,0	161,0	**La Curva** y **El Puente del Río**. ***N-340a***	12:07	13:31	13:29	13:27
10	32,0	157,0	**Adra**. ***Resaltos***	12:12	13:37	13:35	13:32
15	37,0	152,0	**Guianos Bajos**. ***N-340a***	12:25	13:45	13:42	13:39
70	39,5	149,5	**La Alcazaba**. ***N-340a***	12:27	13:49	13:46	13:43
81	43,0	146,0	**Provincia de Granada**. ***N-340a***	12:32	13:54	13:51	13:48
96	44,1	144,9	Cruce izda. dirección Motril por la ***A-345***	12:33	13:56	13:53	13:50
5	46,0	143,0	**El Pozuelo**. ***Resaltos A-345***	12:36	13:59	13:56	13:52
47	48,0	141,0	Cruce rotonda izda. y rotonda dcha. dirección Motril y Almería por la ***N-340***	12:39	14:02	13:59	13:55
17	54,5	134,5	**Melicena**, **Los Yesos** y **La Mamola**. ***N-340***	12:49	14:13	14:08	14:04
10	59,5	129,5	***Túnel de 180 m. Iluminado. N-340***	12:53	14:20	14:16	14:12
30	61,2	127,8	Cruce dcha. e izda. dirección Polopos. Almería por la ***N-340a***	13:00	14:23	14:18	14:14
13	62,5	126,5	**El Lance**. ***N-340a***	13:03	14:25	14:20	14:16
14	66,8	122,2	Rotonda dcha. dirección Lújar	13:08	14:32	14:27	14:22
30	67,2	121,8	Cruce rotonda dcha. dirección Motril ***N-340***	13:10	14:33	14:27	14:23
124	71,0	118,0	***Túnel de 220 m. N-340***	13:16	14:39	14:33	14:28
6	76,0	113,0	**Calahonda**. ***N-340***	13:23	14:47	14:41	14:35
45	80,3	108,7	***Túnel iluminado. N-340***	13:30	14:53	14:47	14:41
10	82,0	107,0	**Torrenueva**. ***N-340. Resaltos***	13:33	14:56	14:50	14:44
34	88,9	100,1	**Motril**. Rotonda dcha. estrechamiento Av. Ntra. Sra. de la Cabeza, rotonda izda. Av. Salobreña	13:43	15:07	15:00	14:54
6	91,4	97,6	Cruce dcha. dirección Málaga por la ***N-340***	13:52	15:11	15:04	14:57
20	95,5	93,5	**Salobreña**. ***N-340***	13:53	15:17	15:10	15:03
50	105,2	83,8	***Túnel 100 m***	14:11	15:33	15:24	15:17
12	107,5	81,5	**Almuñécar**. ***N-340***	14:15	15:36	15:28	15:20
126	112,0	77,0	***Túnel 270 m. Iluminado***	14:22	15:43	15:35	15:27
35	113,5	75,5	**La Herradura**. ***N-340***	14:24	15:46	15:37	15:29
140	117,5	71,5	***Túnel 650 m. Iluminado. N-340***	14:30	15:52	15:43	15:34
161	119,0	70,0	**Provincia de Málaga**. ***N-340***	14:32	15:54	15:45	15:37
55	129,8	59,2	**Nerja**. ***N-340. Bolardos***	14:49	16:11	16:01	15:52
14	137,6	51,4	**Torrox Costa**. ***N-340***	15:06	16:24	16:13	16:03
5	144,0	45,0	**Lagos**. ***N-340. Resaltos***	15:16	16:34	16:23	16:12
5	146,9	42,1	**Algarrobo-Costa**. ***N-340***	15:20	16:38	16:27	16:16

Continúa en pág. 135

PUERTOS DE MONTAÑA

PUERTO DE ALMÁCHAR

Km 172,9. Desnivel 541 m. Ascenso 10,9 km. Porcentaje 4,9%

PARADA TÉCNICA CARAVANA

EL EJIDO

Km 12. Salida 11:43 h.

ADRA

Km 32. Salida 12:17 h.

MOTRIL

Km 88,9. Salida 13:48 h.

TORRE DEL MAR

Km 150. Salida 15:28 h.

PASOS CON PRECAUCIÓN
BANDERAS AMARILLAS

RD-RI-R = Rtda., **B** = Badenes, **SC** = Setos, **M** = Medianas, **GD** = Curvas y cruces a la derecha, **GI** = Curvas y cruces a la izquierda, **PE** = Paso estrecho, **T** = Túnel

R 4,6 - SC 4,9 - R 5,4 - 7 R - RI 9 - R 9,3 - R 9,8 - R 10,8 - R 11,3 - SC 12 - R 13 - R 13,5 - RI 14,9 - RD 15,1 - GD 16,9 - R 21 - R 21,6 - R 27 - R 28 - RI 28,3 - R 29,3 - R 29,9 - R 30,6 - R 31,3 - R 32,7 - RI 35,8 - RI 44,1 - GI 47,2 - RD 47,8 - RI 48 - GD 61,2 - GI 61,4 - RD 61,5 - RD 66,8 - RD 67,2 - R 77,6 - R 78,1 - R 79 - R 81,8 - R 85,9 - R 86,3 - GD 87,6 - RD 87,8 - R 88,3 - RI 88,9 - R 89,4 - R 89,6 - R 90 - R 90,4 - GD 91,4 - R 103,4 -T 105,2 - R 107 - T 112 - R 115,7 - T 117,5 - R 119,4 - R 126 - R 126,6 - R 127,3 - R 128,5 - R 129 -R129,5 - RD 130,1 - R 130,5 - R 132,8 - R 133 -R 137,6 - R 139 - R 140 - R 141,5 - R 145,4 - R 146,4 - R 146,9 - R 147,2 - R 147,5 - R 148,8 - R 149,3 - RD 150 - RD 150,5 - GI 150,6 - RD 151,7 - RI 152,7 - RD 152,8 - R 155 - GI 156,5 - GD 158,7 - GD 160,6 - GI 168,1 - R 168,7 - RI - 185,8 - GI 186,4 - R 186,7 - RD 187,3 - B 187,5 - GI 187,5 - GD 187,7

tu compañía de
luz y gas
ENERGÍA 100% VERDE
Santini
LA VUELTA 21
feníe energía
LA VUELTA
PATROCINADOR PRINCIPAL
feníe Energía
#LaEnergíaDeLaVuelta

ROQUETAS DE MAR — 10 ETAPA — RINCÓN DE LA VICTORIA

KILÓMETROS					HORARIO PREVISTO		
ALTITUD	RECORRIDOS	A RECORRER	ITINERARIO	CARAVANA	38 km/h	40 km/h	42 km/h
			Viene de pág. 133				
5	150,0	39,0	**TORRE DEL MAR**. Cruce dcha. dirección Hospital, Av. Victoria Kent, rotonda dcha. C/ El Torcal, giro izda. C/ Lagunas de Campillos	15:23	16:43	16:32	16:21
20	151,7	37,3	Cruce dcha. dirección Vélez-Málaga, ***N-340a*** rotonda izda. dirección Vélez-Málaga	15:31	16:46	16:34	16:23
17	152,8	36,2	Rotonda dcha. dirección Casabermeja por la ***A-356***	15:32	16:48	16:36	16:25
25	153,4	35,6	**Vélez-Málaga (Ext.)**. Dirección Casabermeja por la ***A-356***	15:33	16:49	16:37	16:26
30	156,5	32,5	Cruce izda. dirección Benamocarra por la ***MA-3116***	15:37	16:54	16:41	16:30
46	158,7	30,3	Cruce dcha. y dcha. dirección Almáchar por la ***MA-3112***	15:40	16:57	16:45	16:33
71	162,0	27,0	***Comienza Puerto. MA-3112***	15:45	17:02	16:50	16:38
196	168,1	20,9	Cruce izda. dirección Almáchar ***MA-3114***	15:55	17:12	16:59	16:47
223	168,7	20,3	**Almáchar (Ext.)**. ***MA-3114***	15:56	17:13	17:00	16:48
612	172,9	16,1	**PUERTO DE ALMÁCHAR**. ***Bonificado. MA-3114***	16:02	17:20	17:06	16:54
514	176,0	13,0	**Moclinejo**. ***MA-3114***	16:07	17:24	17:11	16:58
465	177,0	12,0	Pasa a ser la ***MA-3119***	16:08	17:26	17:12	16:59
149	182,0	7,0	**Benagalbón**. Por la ***MA-3200***	16:16	17:34	17:20	17:07
20	187,3	1,7	Rotonda dcha. por C/ Camino Viejo de Vélez	16:22	17:42	17:27	17:14
22	187,5	1,5	Cruce izda. C/ Girasol, C/ Los Rosales, rotonda dcha., C/ Camino Viejo de Vélez, izda. Av. de Cotomar, ***N-340a***	16:23	17:43	17:28	17:14
5	187,7	1,3	Giro dcha. dirección Málaga	16:25	17:43	17:28	17:15
5	189,0	0,0	**RINCÓN DE LA VICTORIA. META**	16:27	17:45	17:30	17:17

PUERTOS DE MONTAÑA

PUERTO DE ALMÁCHAR

Km 172,9. Desnivel 541 m. Ascenso 10,9 km. Porcentaje 4,9%

PARADA TÉCNICA CARAVANA

EL EJIDO

Km 12. Salida 11:43 h.

ADRA

Km 32. Salida 12:17 h.

MOTRIL

Km 88,9. Salida 13:48 h.

TORRE DEL MAR

Km 150. Salida 15:28 h.

PASOS CON PRECAUCIÓN

BANDERAS AMARILLAS

RD-RI-R = Rtda., **B** = Badenes, **SC** = Setos, **M** = Medianas, **GD** = Curvas y cruces a la derecha, **GI** = Curvas y cruces a la izquierda, **PE** = Paso estrecho, **T** = Túnel

R 4,6 - SC 4,9 - R 5,4 - 7 R - RI 9 - R 9,3 - R 9,8 - R 10,8 - R 11,3 - SC 12 - R 13 - R 13,5 - RI 14,9 - RD 15,1 - GD 16,9 - R 21 - R 21,6 - R 27 - R 28 - RI 28,3 - R 29,3 - R 29,9 - R 30,6 - R 31,3 - R 32,7 - RI 35,8 - RI 44,1 - GI 47,2 - RD 47,8 - RI 48 - GD 61,2 - GI 61,4 - RD 61,5 - RD 66,8 - RD 67,2 - R 77,6 - R 78,1 - R 79 - R 81,8 - R 85,9 - R 86,3 - GD 87,6 - RD 87,8 - R 88,3 - RI 88,9 - R 89,4 - R 89,6 - R 90 - R 90,4 - GD 91,4 - R 103,4 -T 105,2 - R 107 - T 112 - R 115,7 - T 117,5 - R 119,4 - R 126 - R 126,6 - R 127,3 - R 128,5 - R 129 -R129,5 - RD 130,1 - R 130,5 - R 132,8 - R 133 -R 137,6 - R 139 - R 140 - R 141,5 - R 145,4 - R 146,4 - R 146,9 - R 147,2 - R 147,5 - R 148,8 - R 149,3 - RD 150 - RD 150,5 - GI 150,6 - RD 151,7 - RI 152,7 - RD 152,8 - R 155 - GI 156,5 - GD 158,7 - GD 160,6 - GI 168,1 - R 168,7 - RI - 185,8 - GI 186,4 - R 186,7 - RD 187,3 - B 187,5 - GI 187,5 - GD 187,7

189 km

RINCÓN DE LA VICTORIA

10 ETAPA

ÚLTIMOS KM Y ACCESO A META

Martes 24 de agosto

ACCESO ZONA META

ÚLTIMOS KM

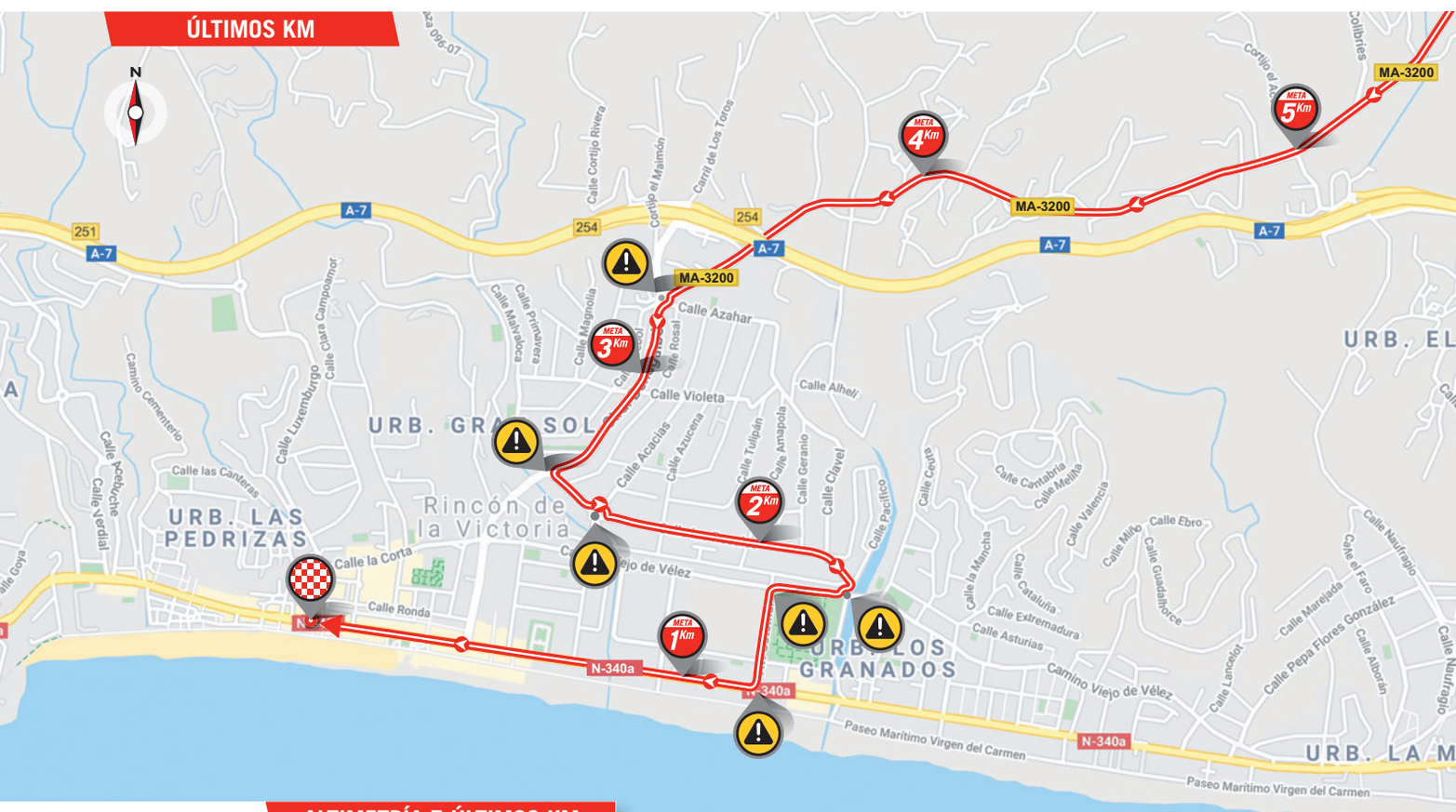

ALTIMETRÍA 5 ÚLTIMOS KM

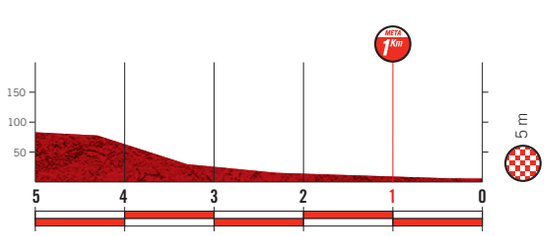

META

Martes 24 de agosto

10 ETAPA

RINCÓN DE LA VICTORIA

LÍNEA DE META
Av. del Mediterráneo, 115

PUNTO PASO OBLIGATORIO
Junto Oficina Banco Santander
Av. del Mediterráneo, 149
Lat 36°42'53.1"N
Long 4°16'51.9"W

DESVÍO DE COCHES
Junto Oficina Banco Santander
Av. del Mediterráneo, 149

LLEGADA ÚLTIMO KM
Recta de 1 km llano

O. PERMANENTE
Parking. Camino Viejo de Vélez, 1A

SALA PRENSA
Hotel Rincón Sol
Av. del Mediterráneo, 174

DISTANCIA A META
550 m

PARKING EQUIPOS
Parking gratuito Huerta Julián
Camino Viejo de Vélez y Av. Cotomar

DISTANCIA A META
1,2 km

PARKING ORGANIZACIÓN

PARKING PRENSA

PARKING INVITADOS

PARQUE VUELTA
Plaza de la Constitución
Calle Ronda, 11
De 16:30 a 20:30 h

SALIDA V. JUNIOR
Camino Bonilla Partida, 240
A las 15:00 h

Datos del mapas ©2020 Google, Inst. Geogr. Nacional 100 m

SEDES
PÁGINA 139

MAPA DE LA ETAPA
PÁGINA 142

ACCESO SALIDA / MAPA SALIDA
PÁGINA 143

ALTIMETRÍA Y PUERTO
PÁGINA 144

HORARIO
PÁGINA 145

ACCESO META / ÚLTIMOS KILÓMETROS
PÁGINA 146

MAPA META
PÁGINA 147

DIPUTACIÓN DE MÁLAGA

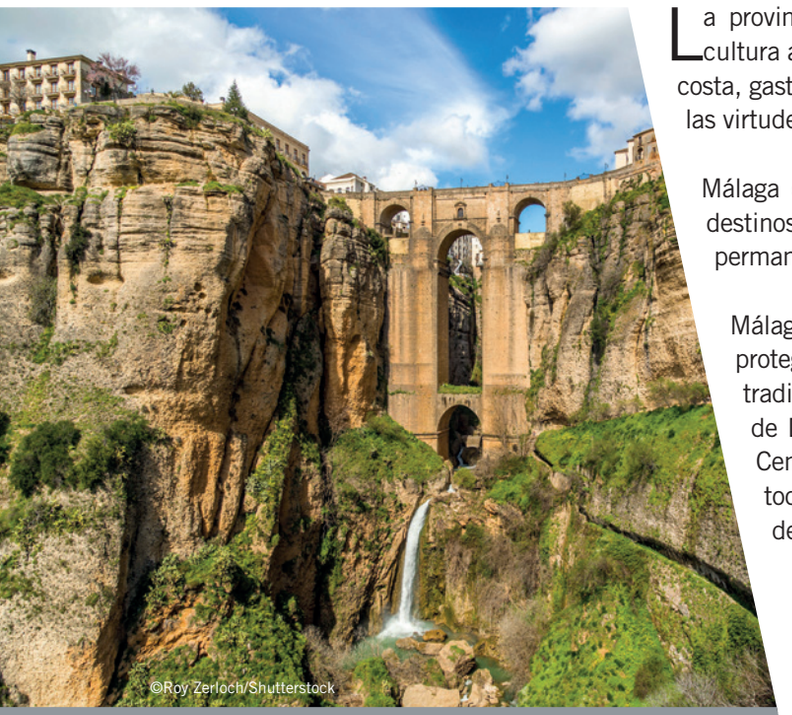
©Roy Zerloch/Shutterstock

Puente nuevo de Ronda

La provincia de Málaga es una de las mejoras embajadoras de la cultura andaluza y de los valores del país en todo el mundo. Cultura, costa, gastronomía, clima, naturaleza… es complicado enumerar todas las virtudes que se aglutinan en este territorio.

Málaga es calidad de vida. Elegida como uno de los principales destinos turísticos, pero también como lugar de residencia permanente, la provincia es una región cosmopolita y de acogida.

Málaga también es contraste. Desde la Costa del Sol, a los espacios protegidos de interior, como Antequera. Desde la gastronomía tradicional y centenaria, a la vanguardia artística. Málaga es tierra de Dólmenes, de Picasso, de museos internacionales, como el Centre Pompidou; de festivales de cine y actores queridos en todo el mundo, como Antonio Banderas o Marisol; de espetos, de playa, de sol y, en definitiva, de felicidad.

EN LA VUELTA

La provincia de Málaga ha acogido 40 salidas y 31 metas de La Vuelta. Ha sido salida oficial en siete ocasiones. Es la segunda provincia que más veces ha acogido una etapa inaugural de la carrera, sólo por detrás de Madrid.

CICLISMO: Málaga es una de las provincias con más presencia también en la Vuelta a Andalucía o Ruta del Sol. Además, orgulloso malagueño es Luis Ángel Maté, todo un veterano y uno de los ciclistas más queridos del pelotón.

ECONOMÍA: La pesca ha sido históricamente uno de los motores económicos malagueños. Además del sector pesquero, Málaga vive fundamentalmente del turismo, atraído por sus playas, su clima y su excelente nivel de vida.

CULTURA: Una de las figuras más importantes del siglo XX y de la historia de la pintura mundial es Pablo Picasso. Artista reconocido internacionalmente, es símbolo de una provincia volcada con sus museos, festivales de cine y expresiones artísticas de todo tipo.

DEPORTE: Málaga es también multidisciplinar en el deporte. Con equipos de baloncesto, como el Unicaja, y deportistas tan variados como el golfista Miguel Ángel Jiménez, la gimnasta Carolina Malchair o el futbolista Isco Alarcón.

GASTRONOMÍA: La tradición pesquera de Málaga es indivisible de su cultura gastronómica. Quizás su elaboración más icónica sean los espetos, una llamativa preparación de sardinas, ensartadas en una caña y cocinadas a la brasa.

www.malaga.es

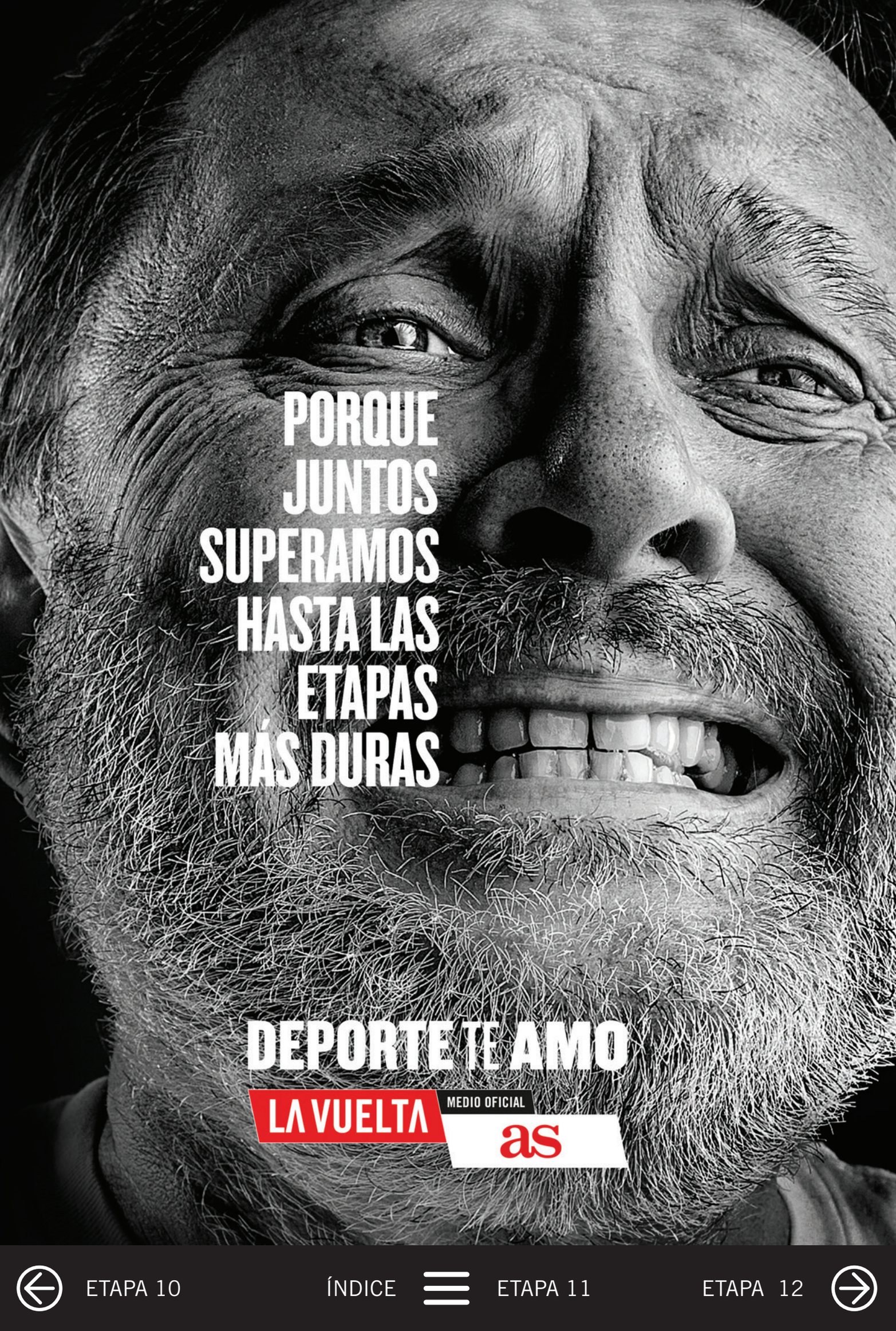
PORQUE
JUNTOS
SUPERAMOS
HASTA LAS
ETAPAS
MÁS DURAS
DEPORTE TE AMO
LA VUELTA
MEDIO OFICIAL
as

El Torcal de Antequera

ANTEQUERA

- 41.318 habitantes
- Provincia de Málaga

EN LA VUELTA

Aunque Antequera no apareció en La Vuelta hasta 2013, desde entonces la localidad malacitana ya se ha estrenado como salida y como meta de una etapa de la ronda española.

CICLISMO: Mucho antes de su aparición en La Vuelta, el municipio antequerano ya había vivido numerosas veces el paso de la Vuelta a Andalucía, en la que acumula más de una decena de participaciones como salida o meta.

ECONOMÍA: La situación geográfica de Antequera, como centro de la provincia de Málaga y de Andalucía, ha convertido a la ciudad en un eje logístico fundamental del territorio.

CULTURA: Pocos lugares pueden presumir de un patrimonio histórico-cultural como el de Antequera. La ciudad aglutina más de medio centenar de monumentos y enclaves arqueológicos de extraordinaria relevancia. Junto con otros monumentos naturales como El Torcal de Antequera, los Dólmenes de Antequera y la Peña de los Enamorados forman un conjunto conocido como Sitio de los Dólmenes, declarado Patrimonio Mundial de la Unesco en 2016.

DEPORTE: El UMA Antequera es el equipo más exitoso de la localidad. En la actualidad milita en la Liga Nacional de Fútbol Sala, máxima categoría del fútbol sala español.

GASTRONOMÍA: Los productos procedentes de la Vega de Antequera son la base de la gastronomía tradicional del municipio. En la despensa no pueden faltar los cereales, las hortalizas y el aceite de oliva. El emblema de la cocina local es la porra y el postre más característico, el bienmesabe. Además, todo desayuno que se precie tiene que incluir el mollete de Antequera.

- **www.antequera.es**

VALDEPEÑAS DE JAÉN

- 3.679 habitantes
- Provincia de Jaén

EN LA VUELTA

Igor Antón, 'Purito' Rodríguez y Dani Navarro. Tres nombres ilustres del ciclismo español que comparten el logro de haber vencido en el muro de Valdepeñas de Jaén en sus tres apariciones en La Vuelta.

CICLISMO: El infernal repecho, su situación estratégica en la Sierra Sur jienense y la mística de las llegadas de La Vuelta han convertido a Valdepeñas de Jaén en lugar de peregrinaje para todos los cicloturistas de la zona.

ECONOMÍA: La industria del aceite de oliva es el motor principal de la economía valdepeñera. Casi todo el territorio está dedicado a los olivares y es el sector empleador más importante del municipio.

CULTURA: Mucho antes de llegar a Galicia, Santiago ya aparecerá en esta edición de La Vuelta. A este apóstol está consagrado el principal edificio de Valdepeñas de Jaén: la Iglesia de Santiago, que data del siglo XVI.

DEPORTE: Valdepeñas de Jaén está enclavado en un entorno natural envidiable, lo que hace las delicias de cicloturistas, senderistas o turistas que buscan un encuentro cercano con la naturaleza.

GASTRONOMÍA: Valdepeñas de Jaén elabora un plato propio muy particular: las migas valdepeñeras. Patatas, torreznos y ajos fritos se acompañan de otros productos de la tierra, dependiendo de la temporalidad de la estación.

- **www.valdepenasdejaen.es**

Vista aérea de Valdepeñas de Jaén

Miércoles 25 de agosto

ANTEQUERA — 11 ETAPA — VALDEPEÑAS DE JAÉN

133,6 km

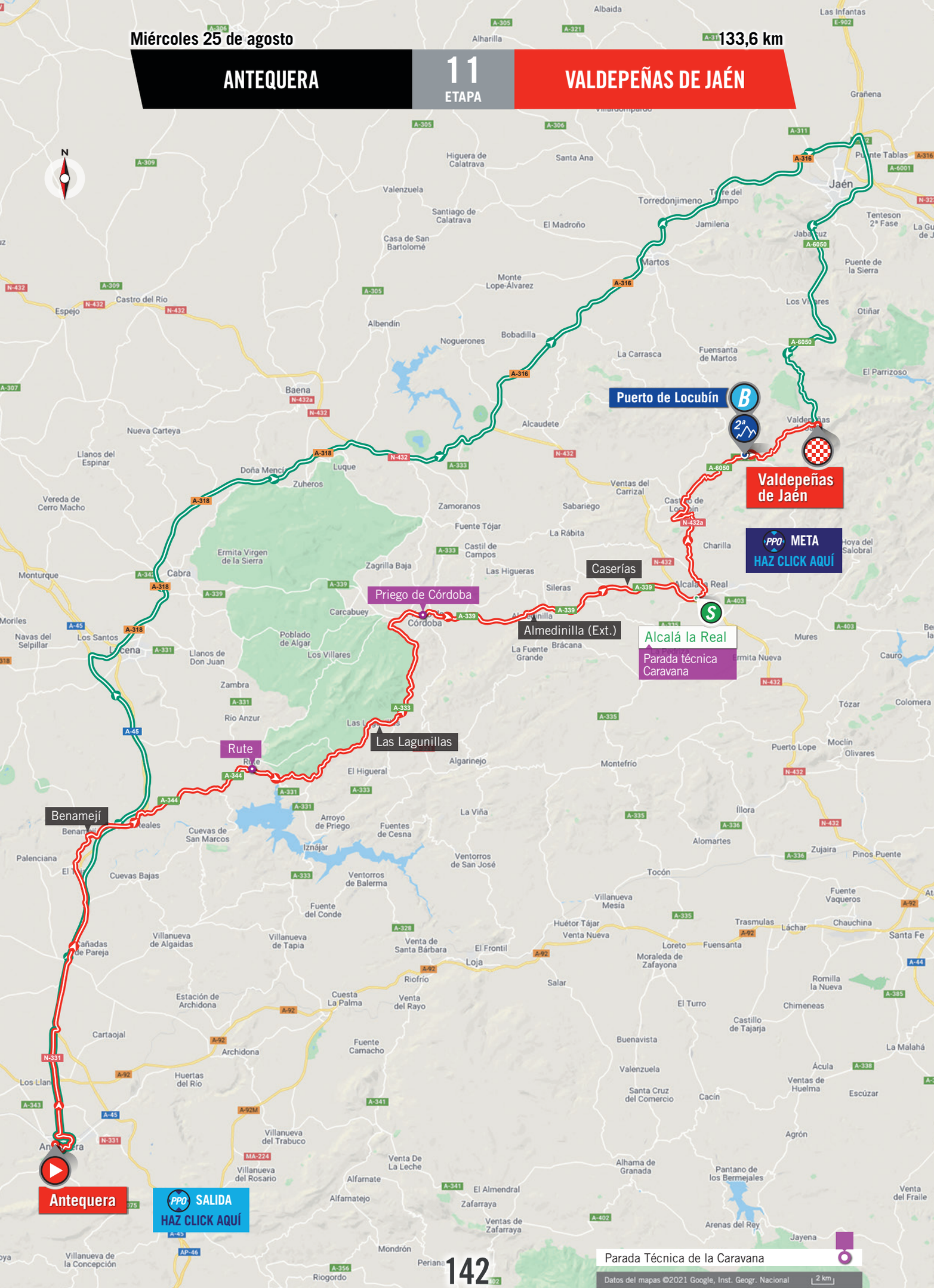

ACCESO Y SALIDA

Miércoles 25 de agosto

11 ETAPA

ANTEQUERA

133,6 km

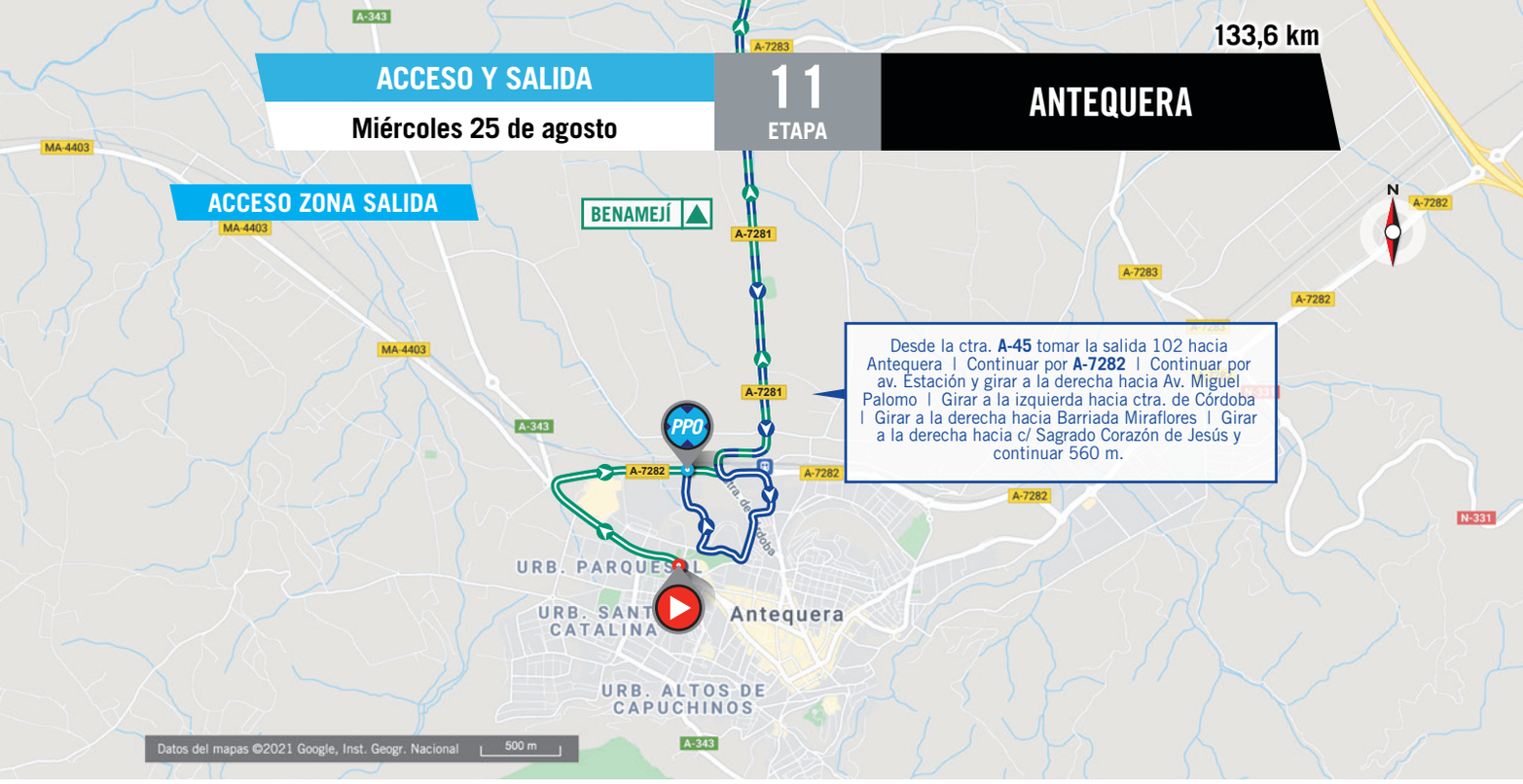

Desde la ctra. **A-45** tomar la salida 102 hacia Antequera | Continuar por **A-7282** | Continuar por av. Estación y girar a la derecha hacia Av. Miguel Palomo | Girar a la izquierda hacia ctra. de Córdoba | Girar a la derecha hacia Barriada Miraflores | Girar a la derecha hacia c/ Sagrado Corazón de Jesús y continuar 560 m.

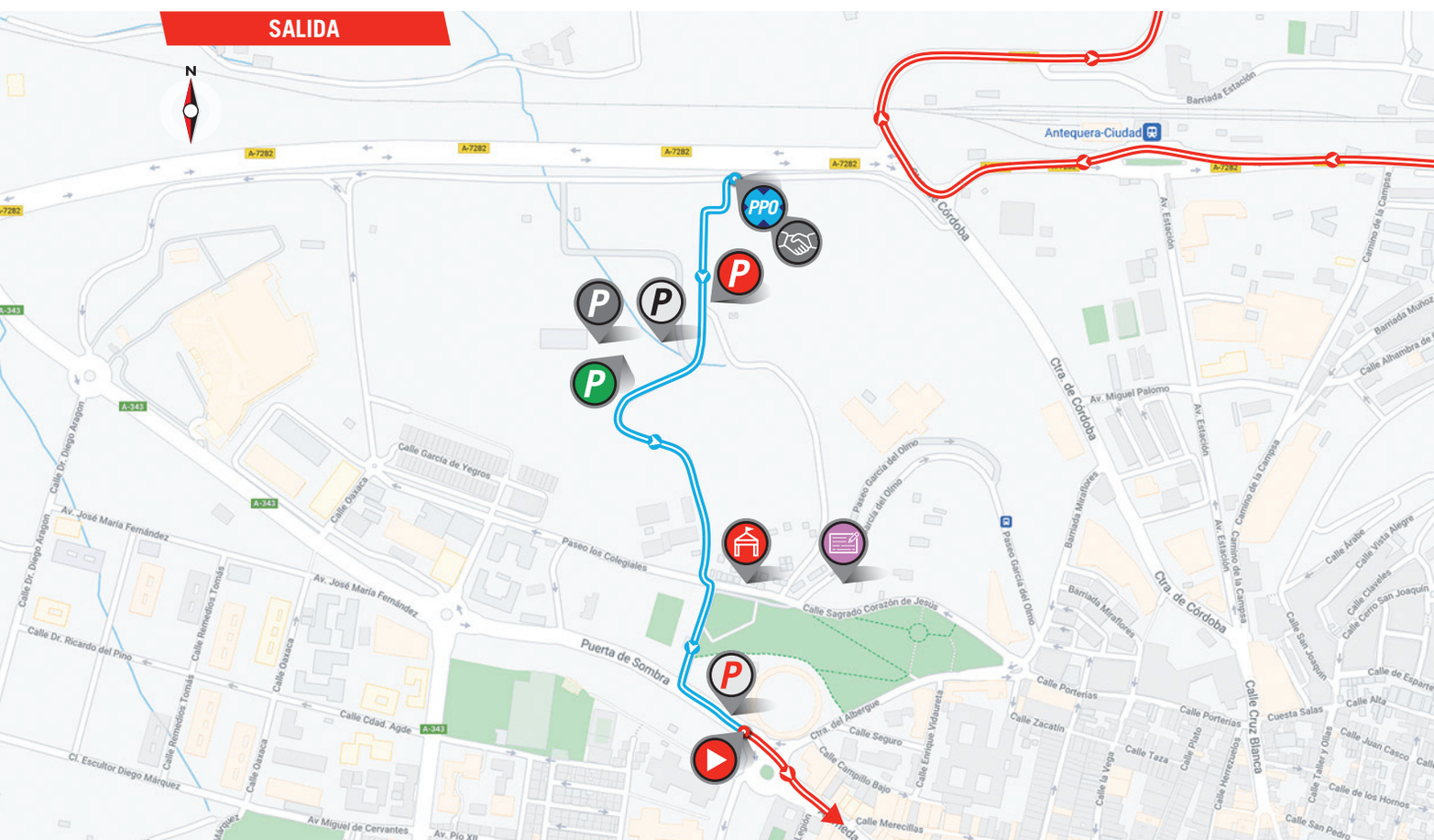

LÍNEA DE SALIDA
Entre Puerta de Sombra y Campo Ciudad de Antequera

PUNTO PASO OBLIGATORIO
Recinto Ferial de Antequera
LAT 37°01'39.6"N
LONG 4°33'58.3"W

ACCESO INVITADOS

PUNTO DE ENCUENTRO
Paseo los Colegiales, 2

CONTROL DE FIRMAS
Parking Plaza de Toros Antequera. Calle Sagrado Corazón de Jesús
De 13:02 a 13:47 h.

LLAMADA
13:52 h.

PARKING EQUIPOS

DISTANCIA
400 m

PARKING ORGANIZACIÓN

PARKING PRENSA

PARKING INVITADOS

PARKING DIRECCIÓN

SALIDA NEUTRALIZADA
*Puerta de Estepa, Alameda de Andalucía, C/ Infante Don Fernando, Plaza San Sebastián, C/ Encarnación, Plaza de las Descalzas, C/ Madre Carmen del Niño Jesús, Plaza Santiago, C/ Belén, C/ Granada, Ctra. de Málaga, Camino del Cementerio, Circunvalación **A-7282**, Estación del Ferrocarril, giro dcha. por la **A-7281** dirección Córdoba hasta la residencia de mayores. **Total 9,3 km***

SALIDA LANZADA
*A la altura del hito kilométrico 118 por la **N-331***

ALTIMETRÍA

ETAPA 11
MIÉRCOLES 25 DE AGOSTO



ALTITUD MÁX.: 1.095 m | **Ascenso:** 2.550 m

Miércoles 25 de agosto — 133,6 km

ANTEQUERA — 11 ETAPA — VALDEPEÑAS DE JAÉN

ALTITUD	KILÓMETROS RECORRIDOS	KILÓMETROS A RECORRER	ITINERARIO	CARAVANA	HORARIO PREVISTO 39 km/h	41 km/h	43 km/h
			PROVINCIA DE MÁLAGA				
			Salida neutralizada. 13:57 h.				
420	0,0	133,6	Salida lanzada a la altura del hito kilométrico 118 por la ***N-331***	12:45	14:15	14:15	14:15
423	3,6	130,0	Rotonda pasar por la dcha. dirección Málaga ***N-331*** vía de servicio	12:50	14:20	14:20	14:20
460	15,5	118,1	**Provincia de Córdoba**. ***N-331***. Rotonda izda. dirección El Tejar	13:08	14:38	14:37	14:36
400	18,0	115,6	**El Tejar**. ***N-331***	13:12	14:42	14:41	14:40
418	23,0	110,6	**Benamejí**. ***N-331 resaltos y bolardos centrales***	13:19	14:50	14:48	14:47
398	24,1	109,5	Rotonda izda. dirección Encinas Reales ***N-331***	13:21	14:52	14:50	14:48
462	27,3	106,3	**Encinas Reales**. ***N-331***	13:26	14:57	14:54	14:53
446	28,8	104,8	Cruce dcha. dirección Rute por la ***A-344***	13:27	14:59	14:57	14:55
617	41,0	92,6	**Rute**. ***A-344***	13:45	15:18	15:15	15:12
615	41,5	92,1	Cruce dcha. dirección Iznájar por la ***A-331***	13:50	15:18	15:15	15:12
454	44,3	89,3	Cruce izda. dirección La Hoz por la ***CO-8216***	13:54	15:23	15:19	15:16
450	44,5	89,1	**La Hoz**. Dcha. dirección La Hoz ***CO-8216 ctra. estrecha***	13:54	15:23	15:20	15:17
586	47,8	85,8	Cruce izda. dirección Lorite por la ***CO-8217***	13:58	15:28	15:24	15:21
663	50,4	83,2	Giro izda. Priego de Córdoba. ***CO-8217***	14:01	15:32	15:28	15:25
754	51,7	81,9	Cruce dcha. dirección Las Lagunillas por la ***CO-8212***	14:03	15:34	15:30	15:27
805	57,2	76,4	**Las Lagunillas**. ***A-333***	14:12	15:43	15:38	15:34
783	59,4	74,2	Pasa a ser la ***A-333 bajada con curvas (precaución)***	14:15	15:46	15:41	15:37
750	62,8	70,8	***Puente estrecho A-333. Puente estrecho en descenso (precaución)***	14:20	15:51	15:46	15:42
755	62,8	70,8	**Los Ricardos**	14:20	15:51	15:46	15:42
734	68,1	65,5	Cruce izda. y ***estrechamiento*** dirección Carcabuey ctra. local	14:27	15:59	15:54	15:50
652	72,2	61,4	Cruce izda. dirección Priego de Córdoba por la ***A-339***	14:33	16:06	16:00	15:55
642	73,1	60,5	**Priego de Córdoba**. Dcha. Av. Niceto Alcalá Zamora y Torres, Av. España, C/ Ramón y Cajal, Av. Granada, ***A-333 resaltos***	14:34	16:07	16:01	15:57
602	75,6	58,0	Rotonda dcha. dirección Alcalá la Real por la ***A-339***	14:43	16:11	16:05	16:00
681	84,0	49,6	**Almedinilla (Ext.)**. ***A-339***	14:55	16:24	16:17	16:12
610	91,0	42,6	**Provincia de Jaén**. ***A-339***	15:05	16:35	16:28	16:21
842	95,0	38,6	**Caserías**. ***A-339***	15:10	16:41	16:34	16:27
865	99,2	34,4	Giro dcha. dirección Alcalá la Real e incorporación a la ***N-432***	15:16	16:47	16:40	16:33
895	101,0	32,6	Giro dcha. dirección Montefrío	15:19	16:50	16:42	16:35
905	101,1	32,5	Cruce izda. dirección Alcalá la Real por la ***A-335***, Av. de Iberamérica, ***resaltos***	15:19	16:50	16:42	16:36
900	102,5	31,1	**ALCALÁ LA REAL**. Rotonda izda. Av. de Andalucía, dcha. C/ Figueras, izda. Av. Europa por la ***A-403R1. Resaltos***	15:21	16:52	16:45	16:38
915	103,4	30,2	***Paso estrecho***. Pasa a ser la ***N-432a***	15:28	16:54	16:46	16:39
855	112,7	20,9	Cruce dcha. dirección Castillo de Locubín por la ***A-6050***	15:42	17:08	16:59	16:52
789	114,2	19,4	**Castillo de Locubín**. ***A-6050***	15:44	17:10	17:02	16:54
652	117,0	16,6	***Comienza Puerto. A-6050***	15:59	17:15	17:06	16:58
1.095	125,8	7,8	**PUERTO DE LOCUBÍN**. ***Bonificado. A-6050***	16:10	17:28	17:19	17:10
903	132,2	1,4	**Valdepeñas de Jaén**. Giro izda. C/ Obispo, C/ Vílchez y dcha. C/ Farjas, C/ Chaparral, C/ Pecho Rompe Albarcas	16:20	17:38	17:28	17:19
1.009	133,6	0,0	**VALDEPEÑAS DE JAÉN. META**	16:22	17:40	17:30	17:21

PUERTOS DE MONTAÑA

PUERTO DE LOCUBÍN

Km 125,8. Desnivel 443 m. Ascenso 8,8 km. Porcentaje 5%

PARADA TÉCNICA CARAVANA

RUTE

Km 41. Salida 13:50 h.

PRIEGO DE CÓRDOBA

Km 73,1. Salida 14:39 h.

ALCALÁ LA REAL

Km 102,5. Salida 15:26 h.

PASOS CON PRECAUCIÓN BANDERAS AMARILLAS

RD-RI-R = Rtda., **B** = Badenes, **SC** = Setos, **M** = Medianas, **GD** = Curvas y cruces a la derecha, **GI** = Curvas y cruces a la izquierda, **PE** = Paso estrecho, **T** = Túnel

RD 3,6 - R 4 - R 10,4 - RI 15,7 - R 18,3 - RI 23,2 - RI 24,1 - RD 28,8 - SC 37,4 - SC 40,9 - GD 41,5 - GI 44,3 - GD 44,9 - GI 47,8 - GI 50,4 - GD 51,7 - PE 61,3 - GI 68,1 - PE 69 - GI 72,2 - GD 73 - R 73,1 - R 73,2 - RD 75,6 - GD 99,2 - GD 101 - GI 101,1 - R 101,2 - R 101,6 - RI 102,5 - GD 102,7 - GI 102,9 - PE 103,4 - GI 104,1 - GD 112,7 - PE 114,2 - PE 132,2

133,6 km

VALDEPEÑAS DE JAÉN

11 ETAPA

ÚLTIMOS KM Y ACCESO A META

Miércoles 25 de agosto

ACCESO ZONA META

Desde **A-45** tomar la salida 56 hacia **A-318** en dirección Lucena (Norte) / Puente Genil I Continuar por **A-318** hasta incorporación a **M-432** por el ramal en dirección Alcaudete / Granada / **A-316** / Jaén / Úbeda I Continuar por **N-432** hasta Autovía del Olivar / **A-316** I Continuar por **A-316** hasta tomar la segunda salida en la rotonda dirección **J-14** I Continuar por **J-14**, por Ronda Sur I Continuar por **A-6050**

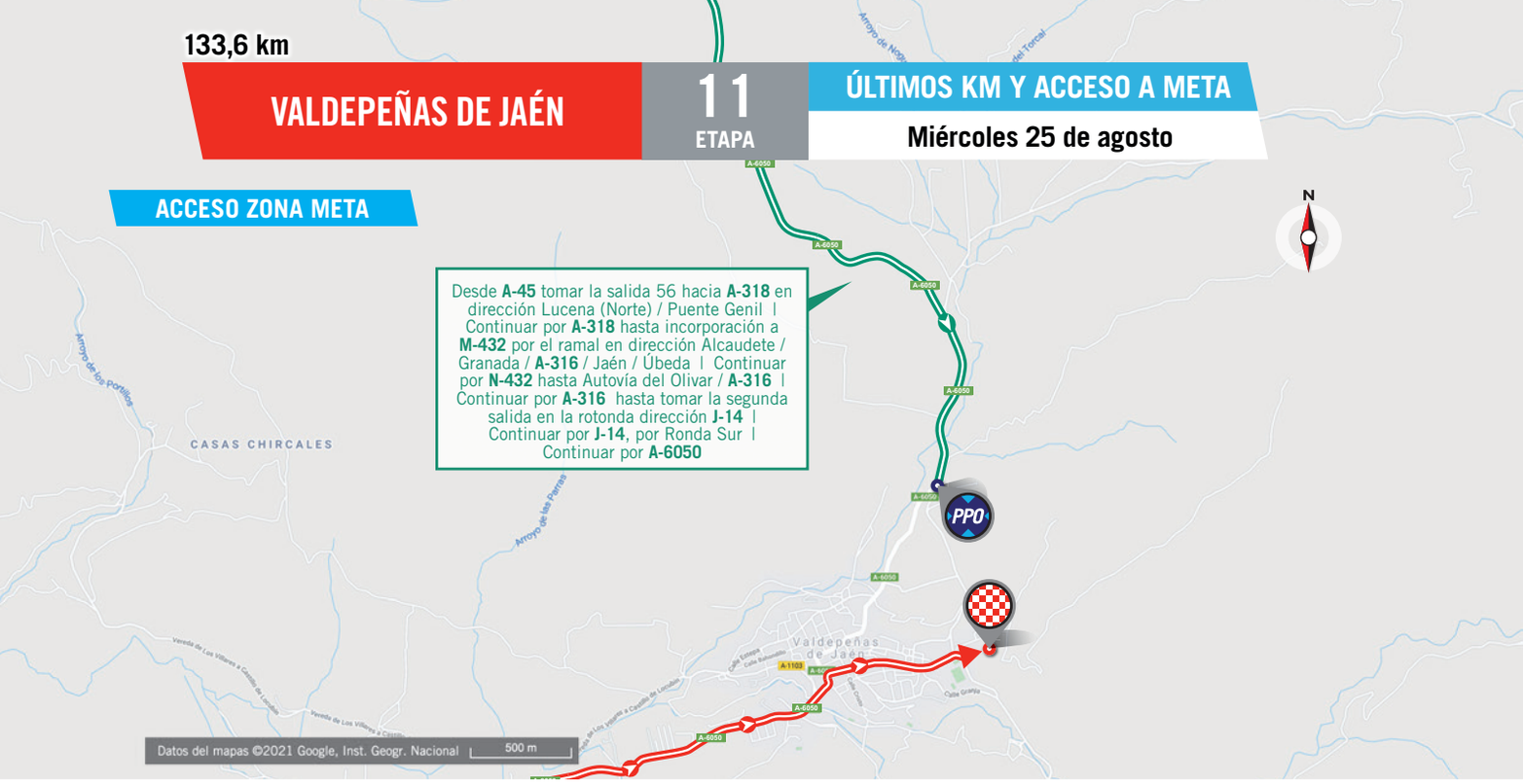

ÚLTIMOS KM

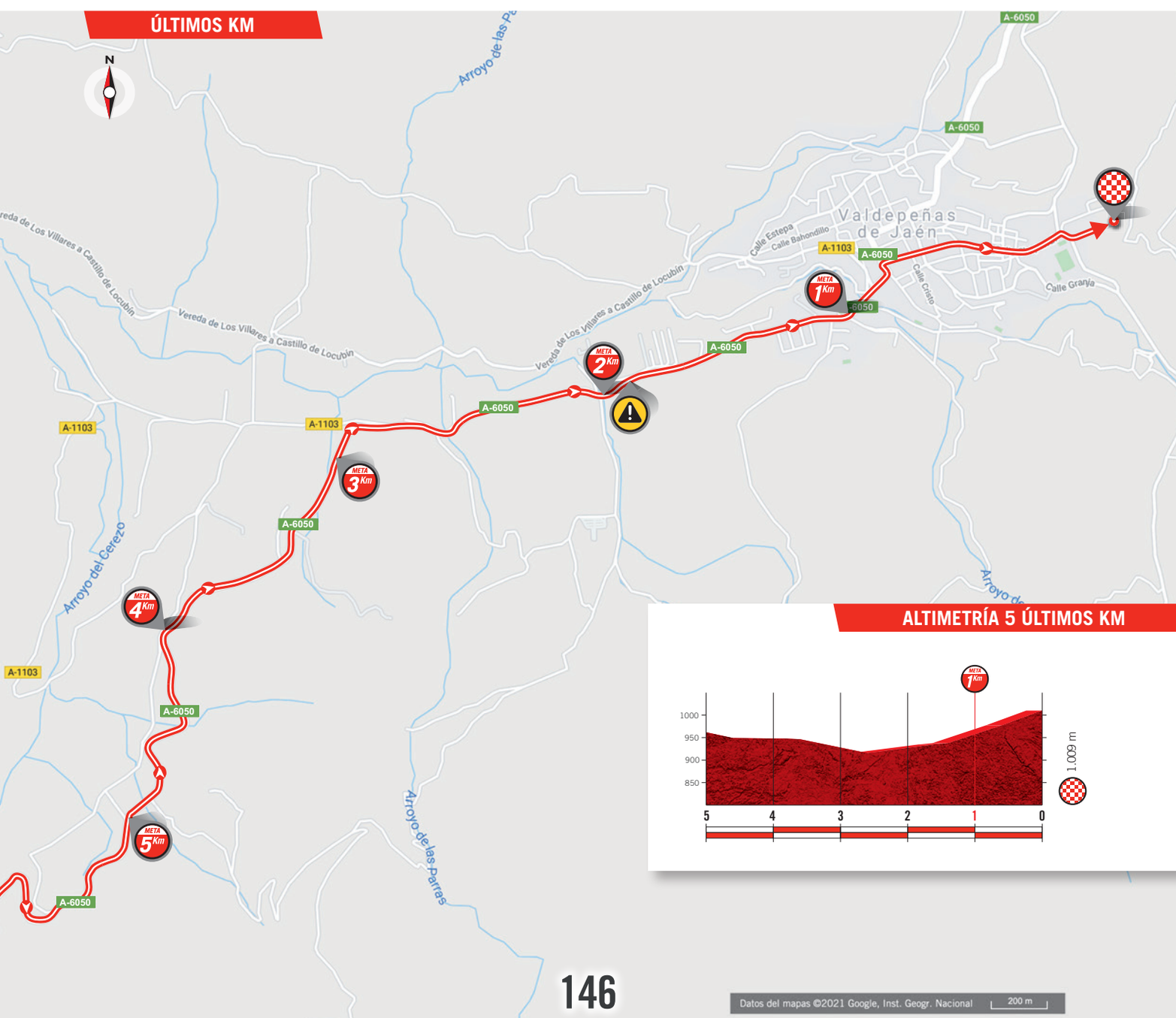

ALTIMETRÍA 5 ÚLTIMOS KM

Datos del mapas ©2021 Google, Inst. Geogr. Nacional 200 m

133,6 km

META

Miércoles 25 de agosto

11
ETAPA

VALDEPEÑAS DE JAÉN

LÍNEA DE META
Calle Pecho Rompe Albarcas, 4-28

PUNTO PASO OBLIGATORIO
Dirección hacia Los Villares
A-6050, km 27.200
Lat 37°35'54.0"N
Long 3°48'43.1"W

DESVÍO DE COCHES
Calle Chaparral

LLEGADA ÚLTIMO KM
Recta de 90 m curva a la izda. recta de 35 m curva a la dcha. y recta de 875 m con ligeras curvas dcha. e izda., en subida. Último km porcentaje del 9,7%

O. PERMANENTE
Piscina Municipal y Camping

SALA PRENSA
Pabellón Municipal El Chaparral
Calle Eras del Chaparral, 10

DISTANCIA A META
200 m

PARKING EQUIPOS
Continuar carretera A-6050
Av. de Jaén, s/n

DISTANCIA A META
1,2 km

PARKING ORGANIZACIÓN

PARKING PRENSA

PARKING INVITADOS

PARQUE VUELTA
Av. de Andalucía, 26
De 16:30 a 20:30 h

Datos del mapas ©2020 Google, Inst. Geogr. Nacional 50 m

SEDES
PÁGINA 149

MAPA DE LA ETAPA
PÁGINA 152

ACCESO SALIDA / MAPA SALIDA
PÁGINA 153

ALTIMETRÍA Y PUERTO
PÁGINA 154

HORARIO
PÁGINA 155

ACCESO META / ÚLTIMOS KILÓMETROS
PÁGINA 156

MAPA META
PÁGINA 157

DIPUTACIÓN DE JAÉN

Paisaje en Iruela

Puerta de entrada a Andalucía, la provincia de Jaén es reconocida en todo el país por sus espectaculares e infinitos paisajes de olivares. Un árbol que encarna muchos de los valores de esta tierra: un potente sector agrícola, la predominancia de su entorno natural y, por supuesto, su excepcional aceite de oliva.

El oro líquido, seña de identidad de la dieta mediterránea y base de prácticamente la totalidad de las elaboraciones de la gastronomía española, cobra en Jaén un nuevo sentido. Calidad, esfuerzo y cuidado para el producto más icónico de la provincia.

Entre los olivares y en espacios naturales casi inabarcables, Jaén está trufado de pequeños territorios que cuentan la historia del país a lo largo de los siglos. Batallas señeras como la de las Navas de Tolosa o Bailén y ciudades como Linares, Úbeda, Baeza o la propia Jaén son parte del patrimonio histórico español.

EN LA VUELTA

La provincia de Jaén ha acogido 18 salidas y 17 metas de La Vuelta. Si bien es un territorio que tardó en aparecer en la carrera (primera etapa en 1976), en la última década acumula seis salidas y seis metas.

CICLISMO: Sierra Morena, Sierra Sur, Sierra de Cazorla… Jaén posee una oferta de montaña envidiable, lo que ha convertido a la provincia en un destino habitual de carreras como la Vuelta a Andalucía o la Andalucía Bike Race.

ECONOMÍA: El cultivo del olivo y la producción de aceite, de la que la provincia es líder mundial, o el sector cinegético, que cuenta con gran tradición en Jaén, son los ejes clave en la economía del territorio junto al sector del plástico, el metalmecánico y la agroindustria.

CULTURA: Aunque Jaén cuenta con un extenso patrimonio histórico y natural, en esta tierra han nacido grandes artistas, como los músicos Raphael o Joaquín Sabina, así como autores de la talla de Antonio Muñoz Molina o Juan Eslava Galán.

DEPORTE: El Torneo de Linares situó en la década de los 80 a Jaén como una de las mecas del ajedrez. Conocido durante muchos años como el 'Wimbledon del ajedrez', en su palmarés figuran ganadores de la talla de Anatoli Kárpov y Gari Kaspárov.

GASTRONOMÍA: Las altas temperaturas durante buena parte del año han hecho que Jaén elabore platos tradicionales de verdura fríos, como el ajoblanco, el gazpacho o la pipirrana, una ensalada de tomate, pimiento, cebolla y pepino. Todos ellos regados siempre con un buen aceite de oliva.

www.dipujaen.es

/ 912 320 320

NUEVOS BILLETES RENFE*

inspirados en ti

"Que si somos más, paguemos menos. Punto"

– Jorge

Descúbrelos en renfe.com

UNIVERSO MUJER BALONCESTO

Descuento del 8% para grupos de 4 a 9 personas sobre cualquier precio disponible.

80 AÑOS renfe

*solo para trenes Ave, Alvia, Euromed e InterCity.

Vista aérea de Jaén y su catedral

JAÉN

- 112.757 habitantes
- Provincia de Jaén

EN LA VUELTA

La de 2021 será la décima salida de etapa de La Vuelta que acogerá la ciudad de Jaén. La capital jienense no apareció en La Vuelta hasta 1973, pero desde entonces suma un total de 14 participaciones, entre salidas y metas.

CICLISMO: Además de sus presencias en La Vuelta, Jaén ha tenido mucha importancia en la Vuelta a Andalucía, en la que acumula casi una treintena de apariciones, la última de ellas en 2020.

ECONOMÍA: Los tres sectores tienen fuerte peso en la economía jienense. El primario y secundario orbitan en torno al aceite de oliva, su producción y comercialización. En el plano turístico, Jaén se ha consolidado como un excelente destino de interior.

CULTURA: En esta Vuelta de las Catedrales no podía faltar la Catedral de Jaén. Inspiración para numerosas edificaciones en Sudamérica, fue diseñada en el siglo XVI por el arquitecto jienense de adopción, Andrés de Vandelvira.

DEPORTE: Un equipo es emblema y orgullo de la ciudad: el Jaén Paraíso Interior. Uno de los mejores conjuntos de fútbol sala a nivel nacional. En su palmarés figuran dos Copas de España logradas en los últimos seis años.

GASTRONOMÍA: El aceite de oliva es el zumo que todo lo riega en la cocina jienense. A partir de él se elaboran todo tipo de elaboraciones características de Jaén: sopas, ensaladas, arroces, carnes de caza y pescados de río.

- **www.aytojaen.es**

CÓRDOBA

- 326.03 habitantes
- Provincia de Córdoba

EN LA VUELTA

16 salidas y 19 metas contemplan la relación entre la ciudad de Córdoba y La Vuelta, incluyendo una salida y una meta en la etapa inaugural de la carrera en 1998.

CICLISMO: Córdoba apareció ya en la primera edición de la Ruta del Sol, en 1925. Desde entonces, la capital acumula más de 50 presencias, entre salidas y metas, en la carrera autonómica andaluza.

ECONOMÍA: En un país que vive en buena medida del turismo, Córdoba ha sabido construirse como un destino de interior preferente para españoles y extranjeros, merced a su patrimonio cultural y su excelente nivel de vida.

CULTURA: Considerado como el monumento más importante del occidente islámico, la Mezquita-Catedral de Córdoba es un edificio único, con elementos arquitectónicos diversos y que es Patrimonio de la Humanidad desde 1984.

DEPORTE: Córdoba cultiva diferentes disciplinas deportivas. Deportistas de la talla del nadador y plusmarquista mundial Rafael Muñoz o la gimnasta y plata olímpica Lourdes Mohedano nacieron en Córdoba.

GASTRONOMÍA: Además del salmorejo, en Córdoba tiene mucha tradición un plato muy distinto a la crema de tomate: los flamenquines, que se elaboran con cintas de lomo de cerdo y jamón enrolladas, rebozadas y fritas.

- **www.cordoba.es**

Jueves 26 de agosto

175 km

JAÉN — 12 ETAPA — CÓRDOBA

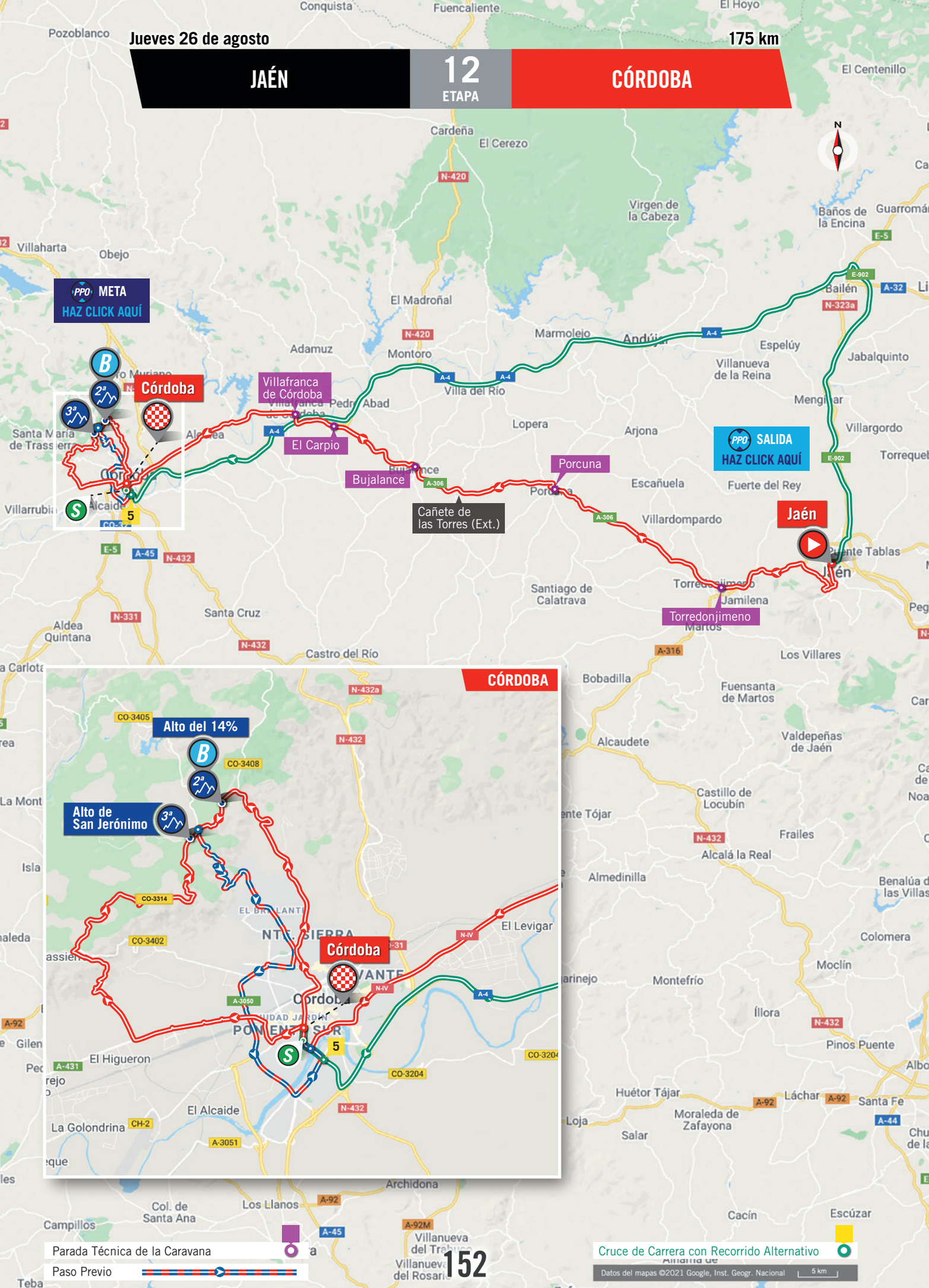

ACCESO Y SALIDA

Jueves 26 de agosto

12 ETAPA

JAÉN

175 km

ACCESO ZONA SALIDA

SALIDA

- **LÍNEA DE SALIDA** *Paseo de España, 39*
- **PUNTO DE ENCUENTRO** *Calle Antonio Romero Maroto, 25*
- **PARKING EQUIPOS**
- **PARKING PRENSA**
- **PUNTO PASO OBLIGATORIO** *Rotonda entre Paseo de España y Ronda de Marroquíes.* **LAT 37°47'28.3"N** **LONG 3°47'29.5"W**
- **CONTROL DE FIRMAS** *Intersección con Paseo de España - Calle Antonio Romero Maroto, 3-1 De 12:01 a 12:46 h.*
- **DISTANCIA** 400 m
- **PARKING INVITADOS**
- **ACCESO INVITADOS**
- **LLAMADA** *12:51 h.*
- **PARKING ORGANIZACIÓN**
- **PARKING DIRECCIÓN**

SALIDA NEUTRALIZADA

C/ Catalina Mir Real, Plaza de España, Plaza Jaén Por la Paz, Paseo de la Estación, C/ Rastro, C/ Virgen de la Capilla, Plaza de la Constitución, C/ Bernabé Soriano, Plaza de San Francisco, C/ Campanas, Plaza de Sta. María, C/ Carrera de Jesús, C/ Juan Montilla, Ctra. de Circunvalación, Ctra. de Córdoba, rotonda Bomberos, rotonda junto Fábrica del Alcázar. ***Total 9,3 km***

SALIDA LANZADA

100 m antes de la gasolinera Repsol, Ctra. de Córdoba dirección Torredonjimeno

ALTIMETRÍA

ETAPA 12
JUEVES 26 DE AGOSTO



ALTITUD MÁX.: 698 m | **Ascenso:** 2.030 m

JAÉN — 12 ETAPA — CÓRDOBA

ALTITUD	KILÓMETROS RECORRIDOS	KILÓMETROS A RECORRER	ITINERARIO	CARAVANA	HORARIO PREVISTO 39 km/h	41 km/h	43 km/h
			PROVINCIA DE JAÉN				
			Salida neutralizada. 12:56 h.				
590	0,0	175,0	Salida lanzada 100 m antes de la Estación de Servicio, Ctra. de Córdoba dirección Torredonjimeno	11:45	13:14	13:14	13:14
595	0,7	174,3	Cruce izda. dirección Torredonjimeno por la ***A-316***	11:46	13:15	13:15	13:14
690	10,0	165,0	Cruce dcha. dirección Torredonjimeno Av. de Jaén	12:00	13:29	13:28	13:27
614	13,0	162,0	**Torredonjimeno**. ***Resaltos y bolardos centrales*** Av. la Paz, C/ Cristóbal Colón, Ctra. de Córdoba	12:04	13:34	13:33	13:32
547	15,3	159,7	Cruce dcha. dirección Córdoba por la ***A-306***	12:12	13:37	13:36	13:35
431	37,2	137,8	Cruce izda. dirección Porcuna ***A-305*** rotonda izda.	12:35	14:11	14:08	14:05
448	38,0	137,0	**Porcuna**. Av. de Joaquín Costa, C/ Cardenal Cisneros	12:36	14:12	14:09	14:07
327	40,8	134,2	Cruce izda. dirección Cañete de las Torres por la ***A-306***	12:45	14:16	14:13	14:10
321	49,2	125,8	**Provincia de Córdoba**. ***A-306***	12:57	14:29	14:26	14:22
331	52,0	123,0	**Cañete de las Torres (Ext.)**. ***A-306***	13:02	14:34	14:30	14:26
329	58,7	116,3	Pasa a ser la ***A-309***	13:12	14:44	14:39	14:35
340	59,4	115,6	Cruce izda. dirección Bujalance por la ***N-324a***	13:13	14:45	14:40	14:36
342	60,0	115,0	**Bujalance**. Dcha. Ronda Jesús, izda. dirección Pedro Abad, C/ Comadre Carmen García, ***N-324a, resaltos***	13:14	14:46	14:41	14:37
322	61,6	113,4	Cruce izda. dirección Córdoba por la ***A-306***	13:21	14:48	14:44	14:39
135	72,2	102,8	Cruce dcha. dirección El Carpio por la ***N-4A***	13:37	15:05	14:59	14:54
140	73,6	101,4	**El Carpio**. ***N-4A***	13:58	15:07	15:01	14:56
145	78,2	96,8	Pasa a ser la ***A-421***	14:10	15:14	15:08	15:03
125	79,7	95,3	**Villafranca de Córdoba**. Rotonda izda. C/ la Encina	14:09	15:16	15:10	15:05
116	80,0	95,0	Cruce rotonda izda. dirección Córdoba por la ***CO-3103***	14:15	15:17	15:11	15:05
116	88,4	86,6	***Puente estrecho***. Giro izda. dirección Córdoba por la ***CO-3103***	14:28	15:30	15:23	15:17
118	91,7	83,3	Cruce dcha. dirección Córdoba por la ***N-4A***	14:33	15:35	15:28	15:21
118	92,0	83,0	**Alcolea (Ext.)**. ***N-4A***	14:33	15:35	15:28	15:22
110	105,4	69,6	**Córdoba**. Av. de Libia, C/ Campo Madre de Dios, dcha. C/ Ronda de los Mártires, carril bici (***estrechamiento***), Ronda de Isasa, giro dcha. Av. del Corregidor, Av. Vallellano, ***primer paso por Línea de Meta***, giro izda.	14:59	15:56	15:48	15:41
			S Av. del Aeropuerto. **SPRINT INTERMEDIO**. Giro dcha. C/ Escritor Conde de Zamora				
119	107,8	67,2	Cruce rotonda izda. dirección Palma del Río por la ***A-431***	15:02	15:59	15:51	15:44
124	112,0	63,0	Cruce dcha. dirección Medina Azahara por la ***CO-3314***	15:08	16:06	15:57	15:50
140	113,0	62,0	***Comienza Puerto. CO-3314***	15:09	16:07	15:59	15:51
573	126,0	49,0	**ALTO DE SAN JERÓNIMO**. ***CO-3314***	15:25	16:27	16:18	16:09
544	126,5	48,5	Cruce dcha. dirección Córdoba por la ***CO-3405***	15:26	16:28	16:19	16:10
298	131,2	43,8	Córdoba. Por Av. del Brillante, ***CO-110a***, C/ Poeta Emilio Prados, rotonda dcha. Av. de la Arruzafilla (***estrechamiento***)	15:28	16:35	16:26	16:17
133	135,0	40,0	Rotonda dcha. dirección todas las direcciones	15:34	16:41	16:31	16:22
133	135,8	39,2	Cruce rotonda izda. dirección Madrid por la ***A-3050***	15:35	16:42	16:32	16:23
111	138,2	36,8	***Túnel. Iluminado***	15:39	16:46	16:36	16:26
96	141,5	33,5	Giro dcha. por Av. Cádiz, giro izda. Av. Cádiz	15:44	16:51	16:41	16:31
97	143,2	31,8	Rotonda izda. Puente de San Rafael, Av. del Corregidor, ***segundo paso por Línea de Meta***, Av. Vallellano, Paseo de la Victoria, Glorieta de las Ciudades Hiroshima y Nagasaki, Av. de Cervantes, dcha. Av. de América, izda. Glorieta Llanos del Pretorio, Av. del Brillante, ***CO-110a***	15:47	16:54	16:43	16:33
143	147,7	27,3	Giro dcha. dirección Base del Cerro Muriano, Av. San José de Calasanz		17:01	16:50	16:40
182	149,0	26,0	***Comienza Puerto***. Pasa a ser la ***CO-3408***		17:03	16:52	16:41
589	156,2	18,8	B **ALTO DEL 14%**. ***Bonificado***. ***CO-3408***		17:14	17:02	16:51
298	161,9	13,1	**Córdoba**. Av. del Brillante, ***N-110a***, C/ Poeta Emilio Prados, rotonda dcha. Av. de la Arruzafilla (***estrechamiento***), rotonda izda. dirección Madrid por la ***A-3050***		17:23	17:10	16:59
96	171,9	3,1	Giro dcha. por Av. Cádiz y giro izda. Av. Cádiz		17:38	17:25	17:13
97	173,8	1,2	Rotonda izda. Puente de San Rafael, Av. del Corregidor		17:41	17:28	17:16
110	175,0	0,0	**CÓRDOBA. META**		17:43	17:30	17:18

PUERTOS DE MONTAÑA

ALTO DE SAN JERÓNIMO

Km 126. Desnivel 433 m. Ascenso 13 km. Porcentaje 3,4%

ALTO DEL 14%

Km 156,2. Desnivel 407 m. Ascenso 7,2 km. Porcentaje 5,6%

PARADA TÉCNICA CARAVANA

TORREDONJIMENO

Km 13. Salida 12:09 h.

PORCUNA

Km 38. Salida 12:41 h.

BUJALANCE

Km 60. Salida 13:19 h.

EL CARPIO

Km 73,6. Salida 14:03 h.

VILLAFRANCA DE CÓRDOBA

Km 79,7. Salida 14:14 h.

PASOS CON PRECAUCIÓN BANDERAS AMARILLAS

RD-RI-R = Rtda., **B** = Badenes, **SC** = Setos, **M** = Medianas, **GD** = Curvas y cruces a la derecha, **GI** = Curvas y cruces a la izquierda, **PE** = Paso estrecho, **T** = Túnel

P 0,6 - GD 10 - R 10,2 - GD 10,3 - R 11,7 - RD 13,3 - GD 15,3 - GI 37,2 - SC 37,3 - RI 37,8 - GI 40,8 - GI 59,4 - GD 60 - GI 61 - GD 61,2 - GI 61,6 - GD 72,2 - RD 73,6 -R 76,8 - R 77,2 - RI 78,6 - RI 79,7 - RI 80 - GI 88,4 - PE 88,5 - GD 91,7 - R 92 - RD 102,9 - PE 103 - RD 104,7 - GI 105,5 - GD 106,8 - R 107,3 - RI 107,8 - R 110,8 - GD 112 . R 112,6 - GD 114,2 - RD 117,3 - GI 123,7 - GD 126,5 - GD 134,4 - RD 135 - PE 135,1 -RI 135,8 - R 136,5 - R 137 -TU 138,2 - GD 141,3 - GI 141,5 - RI 143,2 - GD 145,7 - GI 146,2 - SC 146,6 - GD 147,7 - GI 154,9 - GI 157 - RD 165,6 - RI 166,4 - R 167,1 - R 167,6 - TU 168,6 - GD 171,9 - GI 172,1 - RI 173,8

175 km

CÓRDOBA

12
ETAPA

ÚLTIMOS KM Y ACCESO A META

Jueves 26 de agosto

ACCESO ZONA META

Desde **A-4** tomar la salida 403 hacia Córdoba Sur | En la rotonda tomar la primera salida en dirección ctra. de Castro / **A-431** | En Plaza de Andalucía tomar la segunda salida hacia Puente de San Rafael / **A-431**

Datos del mapas ©2021 Google, Inst. Geogr. Nacional 200 m

ÚLTIMOS KM

ALTIMETRÍA 5 ÚLTIMOS KM

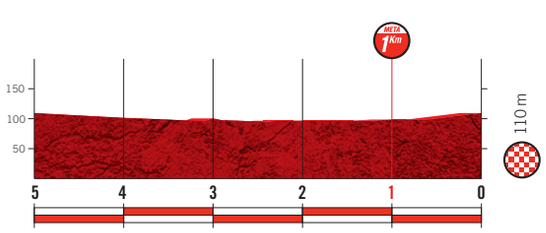

Datos del mapa ©2021 Google, Inst. Geogr. Nacional 100 m

156

META

Jueves 26 de agosto

12
ETAPA

CÓRDOBA

175 km

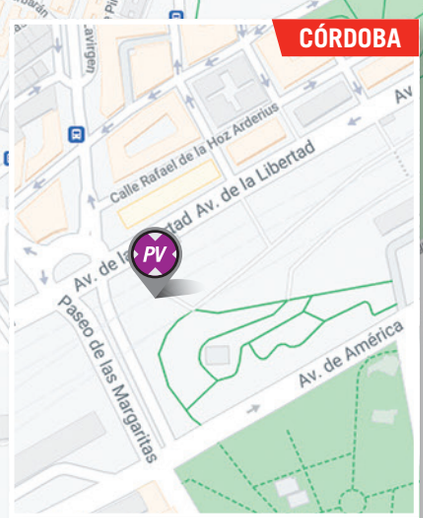

LÍNEA DE META
Av. Conde de Vallellano, s/n

PUNTO PASO OBLIGATORIO
Entre la intersección de la Av. De los Custodios y la Av. Vallellano
Av. de los Custodios, 2
Lat 37°52'31.7"N
Long 4°47'11.4"W

DESVÍO DE COCHES
Calle Huerta del Rey

LLEGADA ÚLTIMO KM
Recta de 470 m ligera curva a la dcha. y recta de 530 m

O. PERMANENTE
Exterior Palacio Municipal de Deportes Vista Alegre. Plaza de Vista Alegre, s/n

SALA PRENSA
Palacio Municipal de Deportes Vista Alegre. Plaza de Vista Alegre, s/n

DISTANCIA A META
700 m

PARKING EQUIPOS
Av. de la República Argentina

DISTANCIA A META
400 m

PARKING ORGANIZACIÓN

PARKING PRENSA

PARKING INVITADOS

PARQUE VUELTA
Fuente vial norte
Huerta de la Reina
De 16:30 a 20:30 h

SALIDA V. JUNIOR
Av. del Corregidor, 14
A las 14:00 h

Datos del mapas ©2020 Google, Inst. Geogr. Nacional

SEDES
PÁGINA 159

MAPA DE LA ETAPA
PÁGINA 162

ACCESO SALIDA / MAPA SALIDA
PÁGINA 163

ALTIMETRÍA Y PUERTO
PÁGINA 164

HORARIO
PÁGINA 165

ACCESO META / ÚLTIMOS KILÓMETROS
PÁGINA 166

MAPA META
PÁGINA 167

DIPUTACIÓN DE CÓRDOBA

Restos de la ciudad de Medina Azahara

La región de Córdoba es una de las de mayor relevancia histórica de la península ibérica y un enclave fundamental para entender la historia de España a lo largo de los siglos. Con presencia humana desde el Paleolítico, fue durante la dominación del Imperio Romano y, especialmente, el musulmán a partir del siglo VIII, cuando el territorio se convertiría en centro neurálgico del continente.

Capital del Emirato de Córdoba, al comienzo de la Edad Media la provincia gozaría de un prestigio mundial y de una vanguardia cultural y arquitectónica sin parangón. Cordobeses de la talla de Séneca y Averroes fueron testigos del esplendor de la zona.

También de aquella época nutren la actualidad dos conjuntos arquitectónicos que son Patrimonio de la Humanidad de la Unesco: la Mezquita-Catedral de Córdoba y la Ciudad Califal de Medina Azahara. Dos joyas que son sólo la punta del iceberg de una provincia plagada de tesoros.

EN LA VUELTA

La provincia de Córdoba ha acogido 20 salidas y 21 metas de La Vuelta. Fue salida oficial de la carrera en 1998, una etapa en línea que tuvo como inicio y final la propia capital de Córdoba.

CICLISMO: De la provincia es el ciclista andaluz más importante de la historia: Antonio Gómez del Moral. Natural de Cabra, fue campeón de España en 1965 y ganó etapas en Vuelta y Giro, así como una general de la Volta a Catalunya.

ECONOMÍA: Como en el resto de Andalucía, la economía cordobesa pivota alrededor del primer y el tercer sector. Sin embargo, la industria joyera es de fuerte tradición en la provincia, con presencia relevante desde el siglo XV.

CULTURA: Numerosos restos arquitectónicos dan fe de la relevancia de Córdoba durante las épocas de dominio romano y musulmán. Su valor cultural quedó patente a través de figuras clave de la historia como Séneca y Averroes, naturales de la zona.

DEPORTE: Dos de los conjuntos deportivos cordobeses más destacados y que militan en las primeras divisiones de sus respectivas disciplinas son el Córdoba Patrimonio, de fútbol sala, y el Club Balonmano Puente Genil.

GASTRONOMÍA: Primo hermano del gazpacho, aunque con diferencias, el salmorejo cordobés es el plato más tradicional de la provincia. Tomate, aceite, pan y ajo son los ingredientes de una crema fría que es símbolo culinario de Córdoba.

www.dipucordoba.es

Europcar
moving your way

NI LA CUESTA MÁS DURA HA PODIDO CON NOSOTROS

Hoy, como desde hace 13 años, seguimos llevando La Vuelta muy dentro.

LA VUELTA PROVEEDOR OFICIAL Europcar

europcar.es

©Shutterstock

Vista general de Belmez y su castillo

BELMEZ

- 2.921 habitantes
- Provincia de Córdoba

EN LA VUELTA

Belmez se estrena como sede de La Vuelta en la 13ª etapa. Una jornada que finalizará en Villanueva de la Serena. Será la tercera vez en la historia de La Vuelta que una etapa sale de Córdoba y termina en Extremadura.

CICLISMO: El entorno natural en el que se enclava, su quebrada orografía y las numerosas rutas que salen de Belmez han hecho del municipio cordobés un lugar de paso habitual para cicloturistas y amantes de la bicicleta en la zona.

ECONOMÍA: Enclavada en el corazón del Valle del Guadiato, al norte de la provincia de Córdoba, Belmez ha sabido explotar sus recursos naturales. Lo ha hecho a través de la ganadería, la agricultura y también de la minería, de fuerte arraigo en el territorio.

CULTURA: La localidad de Belmez destaca por su riqueza patrimonial y por los numerosos monumentos declarados Bien de Interés Cultural que atesora: el castillo, el Dolmen de las Casas de Don Pedro o el Castillete Mina Aurora, entre otros. El castillo, emblema belmezano por excelencia, acoge un rincón típico cordobés, decorado y ambientado, que ha ganado tres veces el concurso "Patios, Rejas y Rincones de la provincia de Córdoba".

DEPORTE: Belmez se caracteriza, sobre todo, por la práctica del senderismo, merced a las numerosas rutas que parten de la localidad. La más transitada de todas es la de Peñaladrones. Otro recurso importante es "La Maquinilla", que comunica Belmez con Peñarroya Pueblonuevo: una línea férrea hábilmente transformada en Vía Verde.

GASTRONOMÍA: La tradición ganadera de la zona permite la elaboración de platos de fuerte sabor, como el cordero a la belmezana, un asado hecho con cordero, coñac y ajos.

- **www.belmez.es**

VILLANUEVA DE LA SERENA

- 25.752 habitantes
- Provincia de Badajoz

EN LA VUELTA

Villanueva de la Serena se estrena como meta de La Vuelta. Una llegada dura y rápida, que el pelotón alcanzará tras casi 200 kilómetros de recorrido bajo el calor veraniego de Badajoz.

CICLISMO: Territorio de grandes extensiones naturales, Villanueva de la Serena es una zona ideal para el uso de la bicicleta. La localidad pacense cuenta con numerosas rutas cicloturistas, tanto llanas como de montaña.

ECONOMÍA: La economía villanovense se mantiene en buena parte gracias a su ganadería. Las ovejas de la localidad producen dos de sus grandes exportaciones: la lana y los quesos.

CULTURA: Pedro de Valdivia, conquistador español y fundador de numerosas ciudades en Chile, es quizás el nombre histórico más reconocible de Villanueva de la Serena en el mundo.

DEPORTE: Natural de Villanueva de la Serena, José Manuel Calderón es historia del deporte nacional. Catorce temporadas en la NBA contemplan la carrera del cuarto deportista español en jugar en la mejor liga de baloncesto del mundo.

GASTRONOMÍA: La tortilla de patata, una de las elaboraciones más conocidas de la gastronomía española, podría tener su origen en Villanueva de la Serena. Algunos historiadores sitúan la primera mención a este plato en la localidad pacense en 1798.

- **www.villanuevadelaserena.es**

©Ayuntamiento de Villanueva de la Serena

Parque de la Constitución

Viernes 27 de agosto

203,7 km

BELMEZ — 13 ETAPA — VILLANUEVA DE LA SERENA

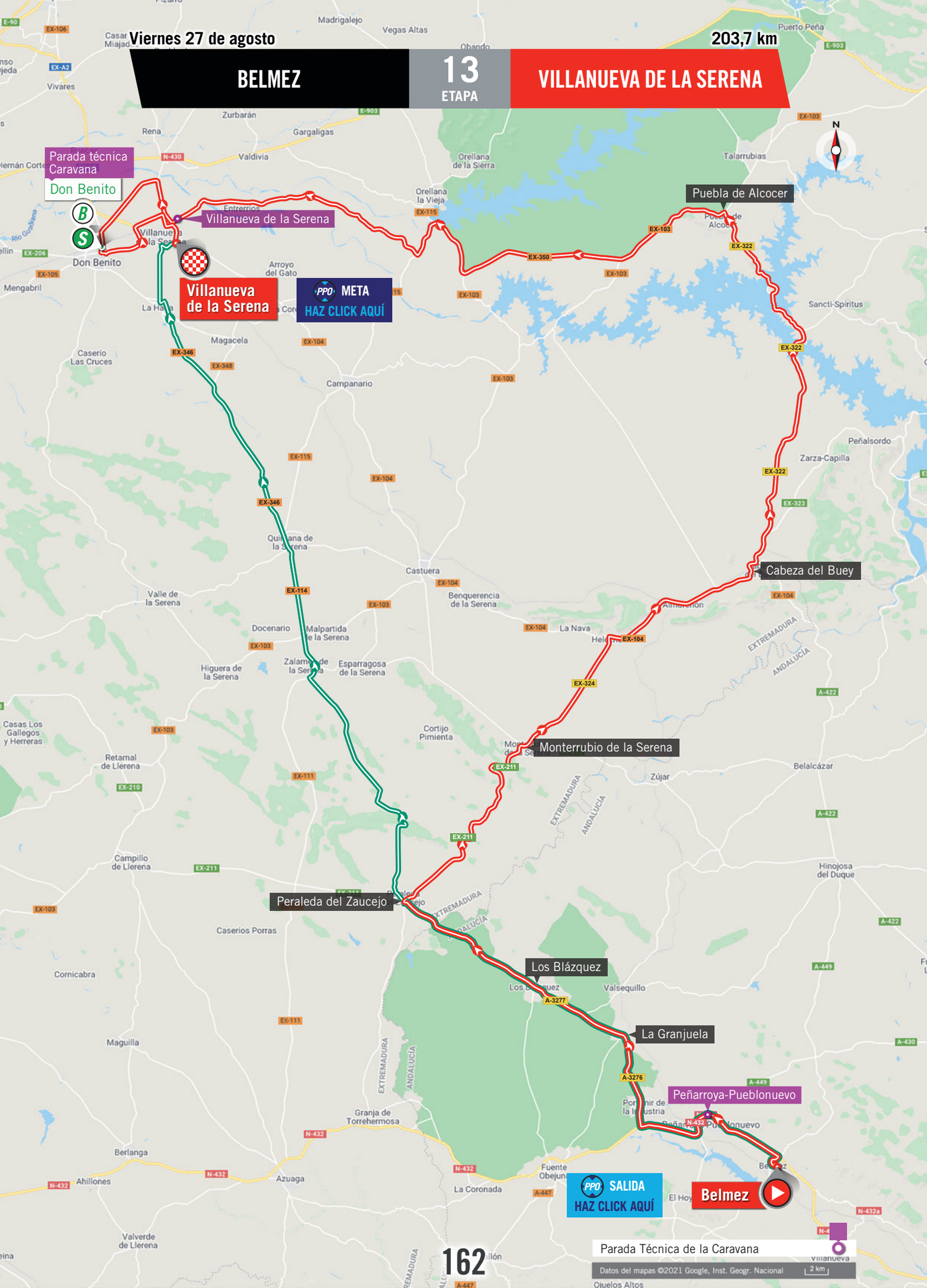

203,7 km

ACCESO Y SALIDA

Viernes 27 de agosto

13 ETAPA

BELMEZ

ACCESO ZONA SALIDA

PEÑARROYA-PUEBLONUEVO

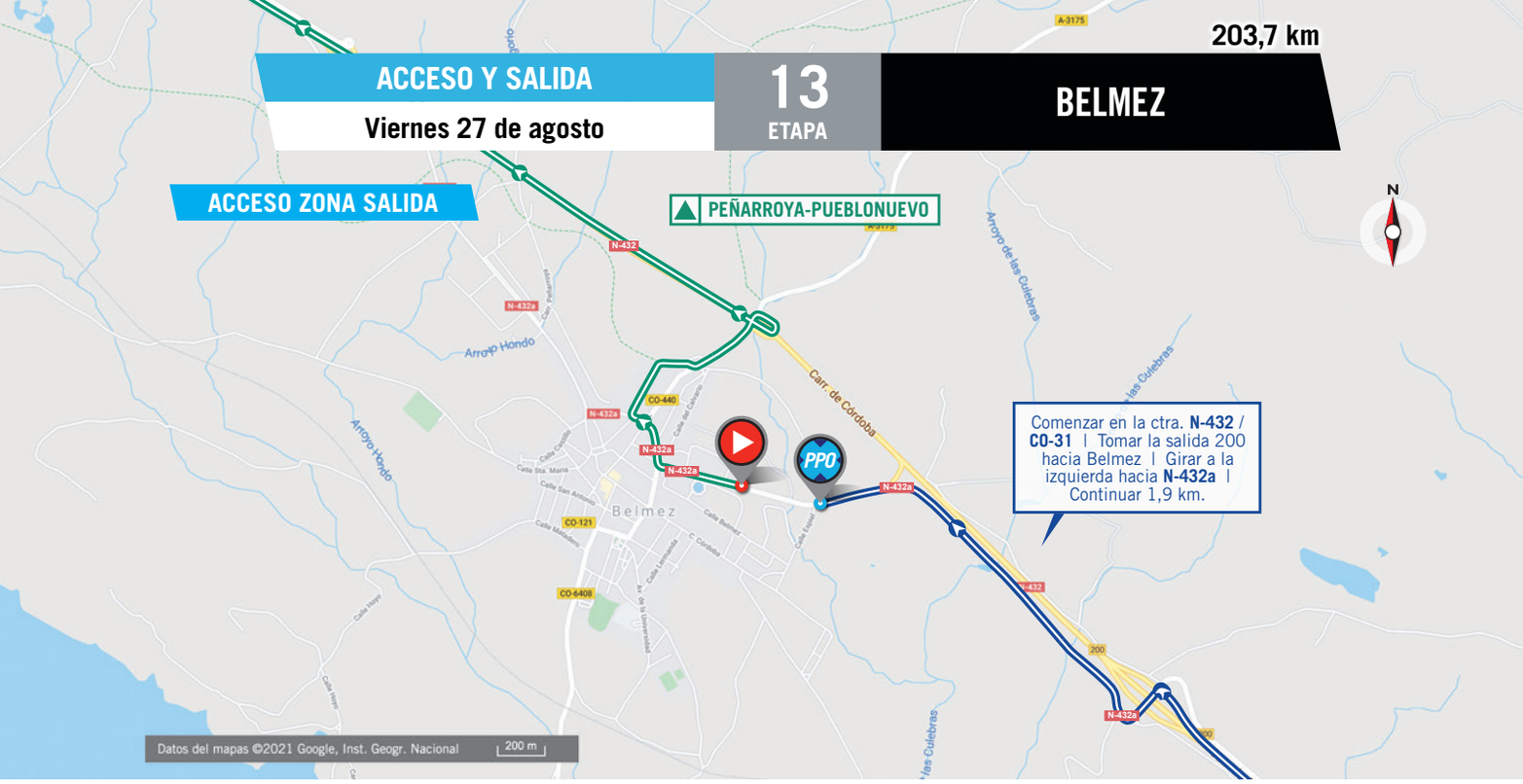

SALIDA

LÍNEA DE SALIDA
Ctra. N-432a - Centro Lúdico

PUNTO PASO OBLIGATORIO
Unión entre la Ctra. N-432a y la Calle Espiel
LAT 38°16'16.8"N
LONG 5°11'56.3"W

ACCESO INVITADOS

PUNTO DE ENCUENTRO
Ctra. N-432a - Centro Lúdico

CONTROL DE FIRMAS
Calle Peñarroya-Pueblonuevo, 66
De 11:23 a 12:08 h.

LLAMADA
12:13 h.

PARKING EQUIPOS

DISTANCIA
180 m

PARKING ORGANIZACIÓN

PARKING PRENSA

PARKING INVITADOS

PARKING DIRECCIÓN

SALIDA NEUTRALIZADA
N-432, *C/ Pozonuevo, C/ Pedroche, C/ Negrillos, Plaza de la Iglesia, C/ Velázquez,* ***N-432a,*** *C/ Hoyancones, Ctra. Badajoz a Granada,* ***N-432.***
Total 7,2 km

SALIDA LANZADA
300 m después del hito kilométrico 194 por la ***N-432*** *dirección Fuente Obejuna*

Datos del mapas ©2020 Google, Inst. Geogr. Nacional 50 m

ALTIMETRÍA

ETAPA 13
VIERNES 27 DE AGOSTO

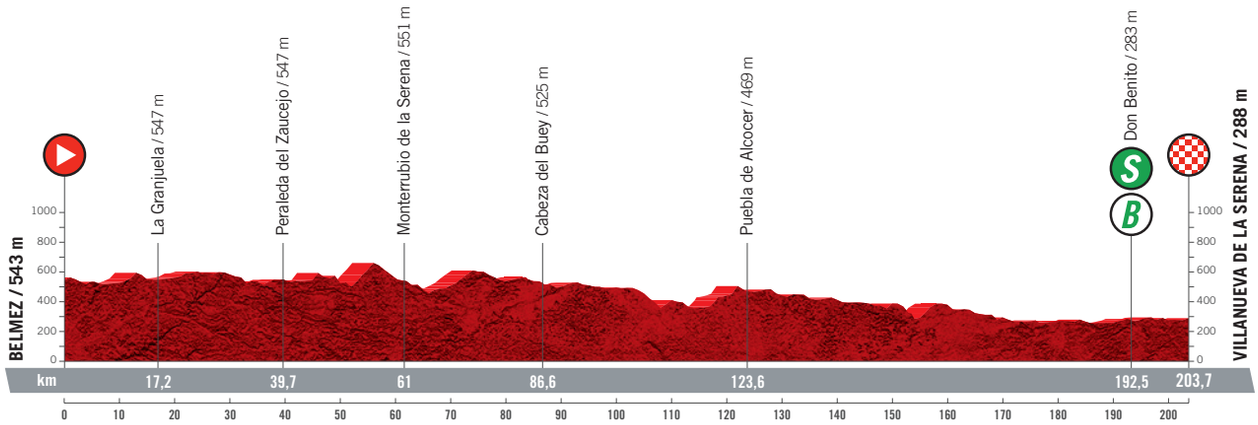

ALTITUD MÁX.: 658 m | **Ascenso:** 1.417 m

BELMEZ — 13 ETAPA — VILLANUEVA DE LA SERENA

ALTITUD	KILÓMETROS RECORRIDOS	KILÓMETROS A RECORRER	ITINERARIO	CARAVANA	HORARIO PREVISTO 39 km/h	41 km/h	43 km/h
			PROVINCIA DE CÓRDOBA				
			Salida neutralizada. 12:18 h.				
543	0,0	203,7	Salida lanzada 300 m después del hito kilométrico 194 por la ***N-432*** dirección Fuente Obejuna	11:00	12:32	12:32	12:32
530	3,0	200,7	**Peñarroya-Pueblonuevo**. ***N-432***	11:04	12:36	12:36	12:36
322	9,1	194,6	Cruce dcha. dirección La Granjuela por la ***A-3276***	11:19	12:46	12:45	12:44
547	17,2	186,5	**La Granjuela**. ***A-3277***. ***Resaltos***. Pasa a ser la ***A-3277***	11:25	12:58	12:57	12:56
594	25,8	177,9	**Los Blázquez**. Giro dcha. dirección Peraleda del Zaucejo, C/ Graneros, izda. Av. de Extremadura	11:38	13:11	13:09	13:08
501	36,1	167,6	**Provincia de Badajoz**. Pasa a ser la ***BA-107***	11:53	13:27	13:24	13:22
548	39,6	164,1	Cruce dcha. dirección Don Benito por la ***BA-159***	11:57	13:32	13:29	13:27
547	39,7	164,0	**Peraleda del Zaucejo**. Cruce dcha. dirección Monterrubio de la Serena por la ***EX-211***. ***Resaltos***	11:58	13:33	13:30	13:27
564	59,7	144,0	Cruce izda. y dcha. dirección Castuera por la ***EX-211*** y dcha. C Urb	12:27	14:03	13:59	13:55
551	61,0	142,7	**Monterrubio de la Serena**. C/ Peón de la Villa, Av. Diputación, ***resaltos***, izda. dirección Helechal por la ***EX-324***	12:29	14:05	14:01	13:57
520	72,9	130,8	**Helechal**. Cruce dcha. dirección Cabeza de Buey por la ***EX-104***	12:53	14:24	14:18	14:13
541	80,8	122,9	**Almorchón**. Resaltos ***EX-104***	13:03	14:36	14:30	14:24
525	86,6	117,1	**Cabeza del Buey**. Giro izda. dirección Andújar ***EX-104***	13:04	14:45	14:38	14:32
510	88,3	115,4	Cruce rotonda izda. direcc Puebla de Alcocer por la ***EX-322***	13:06	14:47	14:41	14:35
358	114,3	89,4	***Puente Embalse de la Serena***. Giro dcha. dirección Puebla de Alcocer ***EX-322***	13:45	15:27	15:19	15:11
469	123,6	80,1	**Puebla de Alcocer**. Giro izda. dirección Orellana por la ***EX-103***	14:00	15:42	15:32	15:24
445	134,0	69,7	Giro dcha. dirección Embalse de Orellana por la ***EX-103-R***	14:21	15:58	15:48	15:38
374	147,7	56,0	Cruce dcha. dirección Orellana la Vieja por la ***EX-103***	14:40	16:19	16:08	15:58
321	153,0	50,7	Cruce rotonda izda. dirección Campanario por la ***EX-115***	14:47	16:27	16:15	16:05
358	156,8	46,9	Cruce dcha. dirección Villanueva de la Serena por ctra. local	14:53	16:33	16:21	16:10
258	176,6	27,1	Giro izda. dirección Villanueva de la Serena. ***Puente estrecho***	15:23	17:03	16:50	16:38
270	180,0	23,7	**Villanueva de la Serena**. Rotonda dcha. dirección Badajoz por la Circunvalación de la Serena Este. ***Resaltos***	15:28	17:08	16:55	16:43
270	181,2	22,5	Cruce rotonda dcha. dirección Ciudad Real por la ***EX-351***	15:35	17:10	16:57	16:44
278	184,0	19,7	Cruce izda. dirección Don Benito por la ***BA-060***	15:40	17:15	17:01	16:48
260	190,7	13,0	Cruce rotonda izda. dirección Don Benito por la ***EX-106***	15:50	17:25	17:11	16:58
283	192,5	11,2	S B **DON BENITO**. ***Bonificado***. Cruce rotonda izda. C/ Canalejas por la ***EX-206***	15:53	17:28	17:13	17:00
294	196,2	7,5	Rotonda izda. dirección Miajadas y ***EX-A2***	16:03	17:33	17:19	17:05
293	197,0	6,7	Pasa a ser la ***EX-A2***	16:05	17:35	17:20	17:06
280	197,5	6,2	Cruce dcha. dirección Villanueva de la Serena por ***EX-A2 -R2***	16:05	17:35	17:21	17:07
272	200,3	3,4	Cruce rotonda dcha. dirección Villanueva de la Serena. ***EX-351***	16:10	17:40	17:25	17:11
277	201,0	2,7	**Villanueva de la Serena**. Rotonda se sigue recto. ***EX-351***, C/ Hernán Cortés, rotonda izda. Av. de los Mayas. ***Resaltos***	16:11	17:41	17:26	17:12
272	201,7	2,0	Cruce rotonda dcha. dirección Don Benito por la ***EX-104***, Av. Presidente Adolfo Suárez. ***Resaltos suaves***	16:12	17:42	17:27	17:13
288	203,7	0,0	**VILLANUEVA DE LA SERENA. META**	16:15	17:45	17:30	17:16

PARADA TÉCNICA CARAVANA

PEÑARROYA-PUEBLONUEVO

Km 3. Salida 11:09 h.

VILLANUEVA DE LA SERENA

Km 180. Salida 15:33 h.

DON BENITO

Km 192,5. Salida 15:58 h.

PASOS CON PRECAUCIÓN BANDERAS AMARILLAS

RD-RI-R = Rtda., **B** = Badenes, **SC** = Setos, **M** = Medianas, **GD** = Curvas y cruces a la derecha, **GI** = Curvas y cruces a la izquierda, **PE** = Paso estrecho, **T** = Túnel

GD 9,1 - GD 25,8 - GI 25,9 - GD 39,6 - GD 39,7 - GI 59,7 - GD 60,4 - GD 60,6 - GI 61,1 - GD 72,9 - GI 86,6 - RI 88,3 - GD 114,3 - GD 115,7 - BC 120 - GI 123,6 - GD 134 - GD 147,7 - GD 147,8 - RI 153 - GD 156,8 - PE 176,6 - RD 180 - RD 181,2 - GI 184 - SC 184,1 - RI 190,7 - R 191 - R 191,8 - RI 192,5 - RI 193 - R 193,5 - R 194,7 - RI 196,2 - GD 197,5 - RD 200,3 - RI 201,4 - RD 202 - R 202,8

203,7 km

VILLANUEVA DE LA SERENA

13 ETAPA

ÚLTIMOS KM Y ACCESO A META

Viernes 27 de agosto

ACCESO ZONA META

Desde **EX-346** tomar la segunda salida en la rotonda en dirección **EX-347** | Continuar por **EX-347** hasta girar a la derecha en dirección **EX-104**

ÚLTIMOS KM

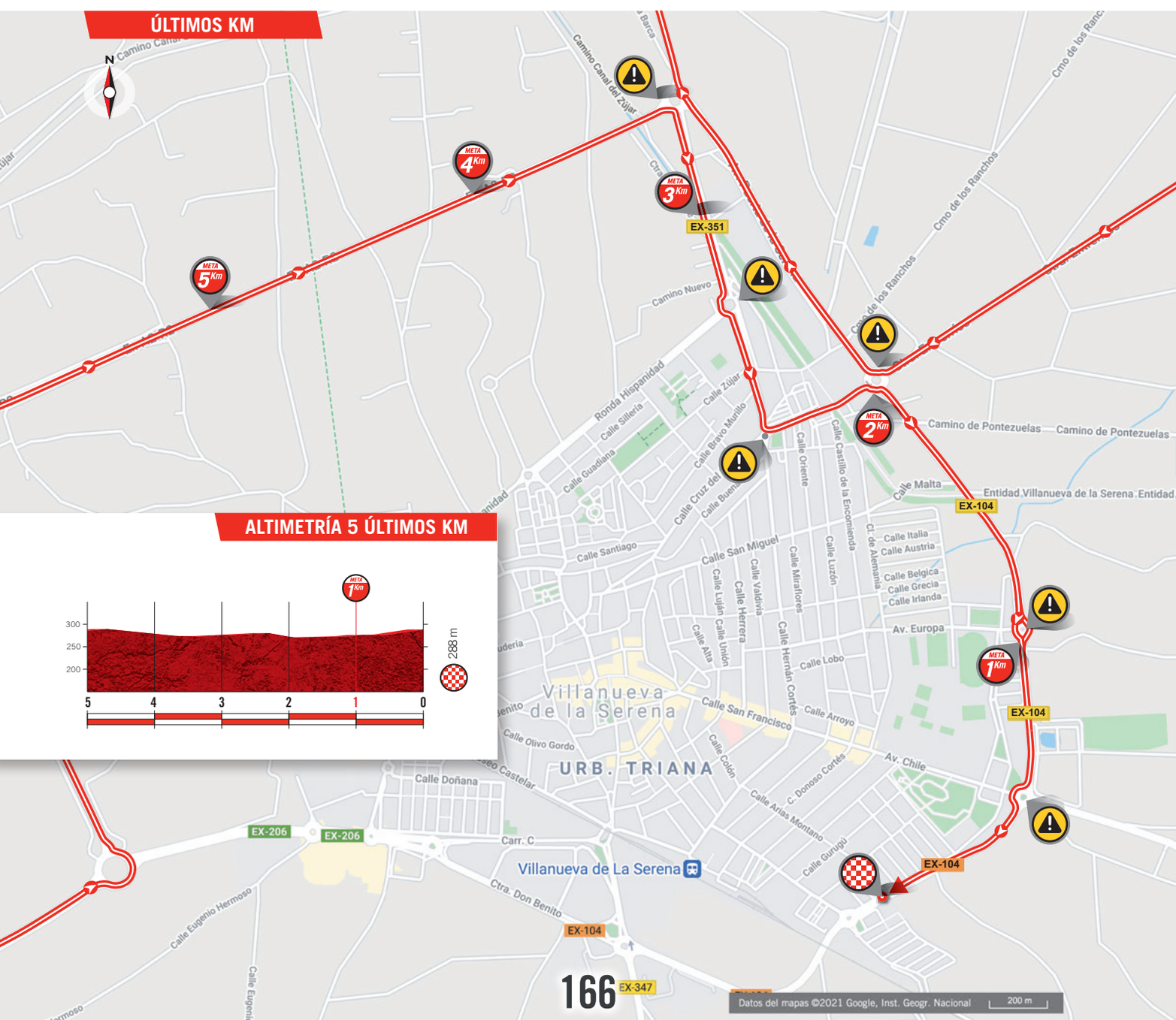

ALTIMETRÍA 5 ÚLTIMOS KM

META

Viernes 27 de agosto

13 ETAPA

VILLANUEVA DE LA SERENA

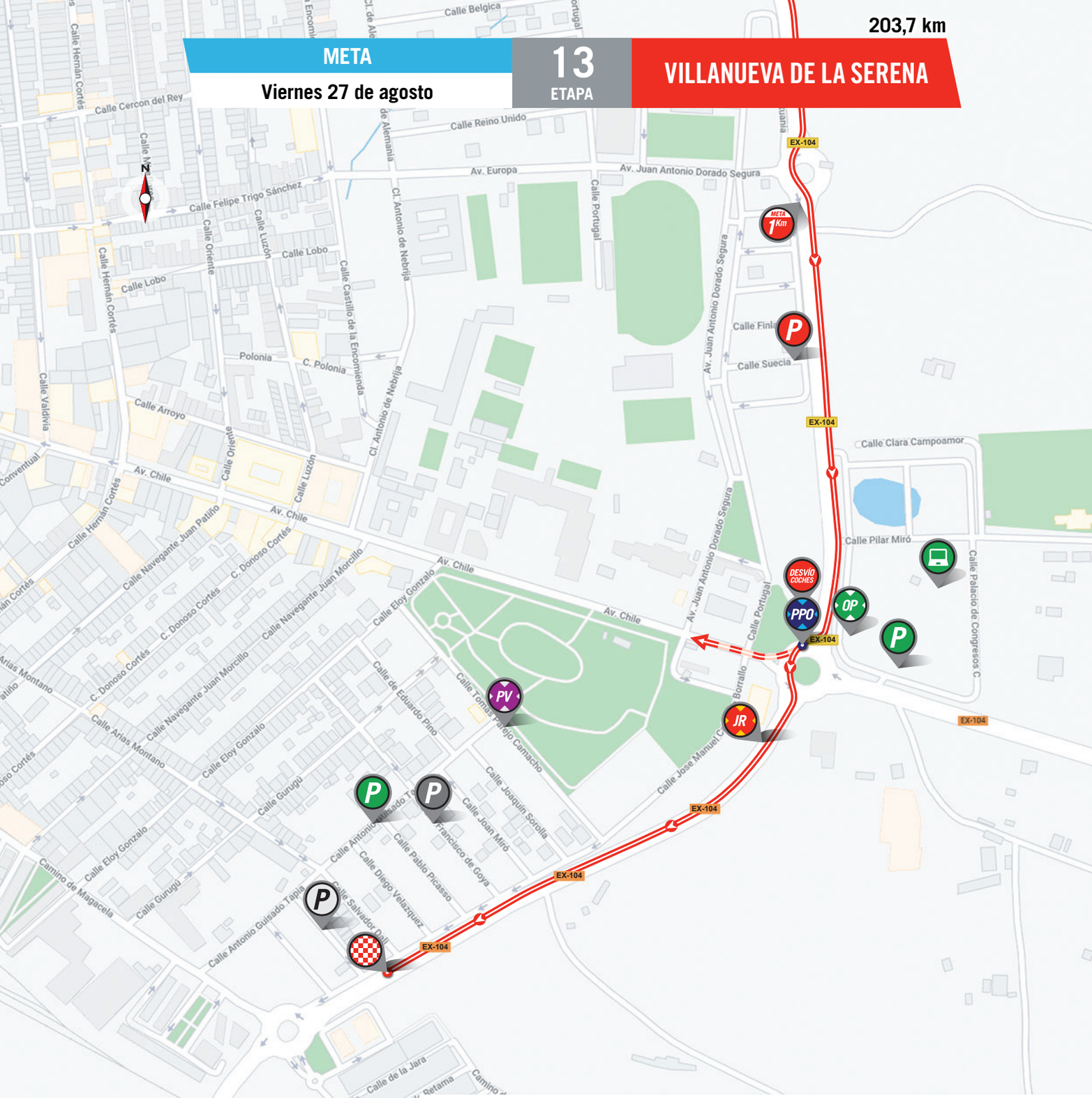

LÍNEA DE META
Calle Camino de Magacela, 49

PUNTO PASO OBLIGATORIO
Rotonda de Av. Chile, 54
Lat 38°58'15.8"N
Long 5°47'04.7"W

DESVÍO DE COCHES
Av. Chile

LLEGADA ÚLTIMO KM
Recta de 500 m llanos rotonda y recta de 500 m en ligera subida del 1,8%

O. PERMANENTE
Exterior Palacio de Congresos. Av. Chile, 29

SALA PRENSA
Palacio de Congresos. Av. Chile, 29

DISTANCIA A META
850 m

PARKING EQUIPOS
Calle Países Bajos, 9, Calle Suecia, 7, Calle Finlandia, 7, Calle República Checa, 5, Calle Bulgaria, 5, Av. Juan Antonio Dorado Segura

DISTANCIA A META
1,2 km

PARKING ORGANIZACIÓN

PARKING PRENSA

PARKING INVITADOS

PARQUE VUELTA
Calle Tomás Parejo Camacho, 4-12
De 16:30 a 20:30 h

SALIDA V. JUNIOR
Calle José Manuel Calderón Borrallo, 8
A las 15:00 h

Datos del mapas ©2020 Google, Inst. Geogr. Nacional 50 m

SEDES
PÁGINA 169

MAPA DE LA ETAPA
PÁGINA 174

ACCESO SALIDA / MAPA SALIDA
PÁGINA 175

ALTIMETRÍA Y PUERTO
PÁGINA 176

HORARIO
PÁGINA 177

ACCESO META / ÚLTIMOS KILÓMETROS
PÁGINA 178

MAPA META
PÁGINA 179

JUNTA DE EXTREMADURA

Mirador en el Parque Nacional de Monfragüe

Extremadura es uno de los tesoros mejor guardados del país. Las provincias de Cáceres y Badajoz esconden en sus fronteras un patrimonio cultural y natural casi inabarcable y que es desconocido todavía para muchos españoles. Todo lo que imaginas donde no te lo imaginas.

Por un lado, está Badajoz, que posee maravillas históricas que nos hablan del dominio romano, como la ciudad Patrimonio de la Humanidad que es Mérida, o de la presencia musulmana posterior, que dejó joyas arquitectónicas como la Alcazaba de Badajoz.

Cáceres, por su parte, cuenta con la propia ciudad homónima, cuyo casco antiguo se ganó también el título de Patrimonio de la Humanidad por la Unesco. No es el único de la provincia. Guadalupe es una delicia para los sentidos por la que pasará La Vuelta este año, y que cuenta con un monasterio sin igual en el mundo.

EN LA VUELTA

Extremadura ha acogido 28 salidas y 25 metas de La Vuelta. La comunidad autónoma ha tenido presencia en la carrera desde la edición inaugural, en 1935, y ha vivido dos salidas oficiales: en 1969 y 1991.

CICLISMO: José Antonio Pecharromán es el ciclista más destacado de la historia de Extremadura. Natural de Cáceres, posee varios triunfos en carreras españolas, incluyendo uno en la general de la Volta a Catalunya 2003.

ECONOMÍA: Aunque la tradición económica de Extremadura se sitúa alrededor de los dos primeros sectores, las grandes extensiones naturales están convirtiendo a la comunidad autónoma en un pujante destino de turismo rural.

CULTURA: Extremadura es uno de los territorios más ricos en cuanto a valor histórico: tres Patrimonios de la Humanidad contemplan a la comunidad autónoma: Mérida, el casco histórico de Cáceres y el monasterio de Santa María de Guadalupe.

DEPORTE: Tristemente fallecido en 2020, el balonmano español no puede entenderse sin Juan de Dios Román. El emeritense fue uno de los más laureados entrenadores y ayudó a la selección española a dar el salto definitivo a la élite mundial.

GASTRONOMÍA: En Extremadura se crían algunas de las mejores razas de cerdo para producción cárnica. De ahí que en la región haya una gran tradición de embutidos y un jamón de raza ibérica que es de los mejores del mundo.

www.juntaex.es

CASER Y ‘PURITO’

Conductor,
respeta las distancias

Ciclista,
hazte visible

Ciudadano, cuida de
tu salud y la de
los demás

TODOS SOMOS UNO MÁS, CONVIVE
#CASERYPURITOSEGUROSENLAVUELTA

DIPUTACIÓN DE BADAJOZ

Teatro romano de Mérida

Más de 2.000 años de historia contemplan a la ciudad de Mérida, conocida en época romana como Augusta Emerita. Aún quedan restos de aquella primera fundación, que hablan de la relevancia del territorio en época anterior y posterior a Cristo.

La capital extremeña, de cuyas calzadas partía hacia el norte la legendaria Vía de la Plata, muestra la importancia de Badajoz a lo largo de la historia. Una relevancia que no se quedaría circunscrita únicamente a la época romana. Restos maravillosos de la dominación musulmana dan fe de la importancia de la propia ciudad de Badajoz desde hace siglos.

Puerta de entrada desde Portugal, la provincia más extensa de España ha ido ganando peso turístico en las últimas décadas. Además de por su patrimonio cultural, también por sus maravillosos valores naturales, que atraen a miles de visitantes en busca de sus espacios, su gastronomía y su tranquilidad.

EN LA VUELTA

La provincia de Badajoz ha acogido 18 salidas y 12 metas de La Vuelta. Cuatro ciudades pacenses saben lo que es vivir una etapa de la ronda española: Badajoz, Mérida, Almendralejo y Olivenza. Villanueva de la Serena y Don Benito se estrenarán como sedes en La Vuelta 21.

CICLISMO: Natural de Zafra, Julián Sánchez Pimienta es, seguramente, el ciclista pacense más destacado. Casi una década en la élite en la que logró un importante triunfo de etapa en Andorra durante el trascurso de la Volta a Catalunya 2009.

ECONOMÍA: Mérida, como centro administrativo y turístico de la comunidad autónoma, es el gran motor del sector terciario en la provincia. Asimismo, las grandes extensiones de la región son la base de su sólida agricultura y ganadería.

CULTURA: A caballo entre la cultura y el deporte, ajedrecistas de todo el mundo conocen a Ruy López de Segura. Humanista y escritor del siglo XVI, su extensa obra sobre ajedrez sigue siendo lectura obligada casi 500 años después.

DEPORTE: Los dos principales abanderados de Badajoz en el 'deporte rey' son sendas leyendas de la capital. Los pacenses Rafael Gordillo y Adelardo Rodríguez son históricos del Real Madrid y del Atlético de Madrid, respectivamente.

GASTRONOMÍA: La potente ganadería de la zona garantiza una excelente producción cárnica y también láctea. Sirva de ejemplo la torta de la Serena, queso con denominación de origen pacense, elaborado a partir de leche de oveja merina.

www.dip-badajoz.es

100 AÑOS con el ciclismo con los ciclistas

En estos 100 años hemos apoyado el ciclismo desde cualquier punto de vista, ofreciendo experiencia y profesionalidad tanto a corredores profesionales como aficionados. Shimano, líder en tecnología, fiabilidad y seguridad.

LA VUELTA OFFICIAL SUPPLIER SHIMANO

SHIMANO

©Ayuntamiento de Don Benito

Casa Parroquial de Santiago

DON BENITO

- 37.284 habitantes
- Provincia de Badajoz

EN LA VUELTA

Don Benito vio pasar La Vuelta en 1991, en una etapa que unía Mérida con Cáceres. En 2021, la localidad albergará por primera vez una salida de etapa. Concretamente, de una disputada íntegramente en Extremadura.

CICLISMO: El Circuito Guadiana, prueba de la Copa de España junior, sub-23 y máster, es el gran atractivo ciclista de Don Benito. Se disputa desde 1968 y su recorrido cruza en varias ocasiones la localidad pacense. La localidad cuenta además con 8 km de carril-bici que permiten compatibilizar el tránsito peatonal con el ciclista.

ECONOMÍA: Aunque la economía de Don Benito se sustenta en el sector servicios, es muy destacable su agricultura. Don Benito es la capital del regadío de Extremadura. La ciudad cuenta asimismo desde 2020 con el Premio Nacional de Comercio, otorgado por el Ministerio de Industria, Comercio y Turismo.

CULTURA: Don Benito cuenta con una gran riqueza patrimonial, histórica y cultural. La localidad ofrece a sus visitantes una amplia oferta de ocio, como el Museo Etnográfico 'Agustín Aparicio Cerrato' o la Villa Romana 'La Majona'. Además, otorga premios de literatura, investigación y periodismo, de gran prestigio a nivel nacional.

DEPORTE: La Ciudad Deportiva de Don Benito cuenta con unas instalaciones deportivas inmejorables. En ellas se disputa el Torneo Internacional de Tenis Femenino 'Ciudad de Don Benito'. Con sus Premios Alabán, Don Benito premia la labor de deportistas y asociaciones que promocionan el nombre de la localidad.

GASTRONOMÍA: La cocina dombenitense es uno de los símbolos de la cultura de la ciudad. Una cocina del terruño, contundente, sencilla y muy ligada al campo. Destaca el ajo de calabaza, un guiso saludable y de fuerte sabor, que se realiza con los mejores y más frescos ingredientes de la zona.

- **www.donbenito.es**

PICO VILLUERCAS

- 1.828 habitantes (Guadalupe) I 632 habitantes (Navezuelas)
- Provincia de Cáceres

EN LA VUELTA

Meta inédita de La Vuelta, el Pico Villuercas será la primera llegada en alto en la historia de Extremadura en la ronda española.

CICLISMO: 14 km de puerto, con un desnivel acumulado de casi 1.000 metros y rampas de hasta un 15%. Así es el Pico Villuercas, una subida durísima, que hará las delicias de los escaladores más exigentes.

ECONOMÍA: Tanto Guadalupe como Navezuelas tienen su base económica en la agricultura y la ganadería, así como en el turismo atraído por el monasterio, que mueve a miles de visitantes cada año.

CULTURA: Patrimonio de la Humanidad desde 1993, el Real Monasterio de Guadalupe es una de las joyas del país. Su historia comienza en el siglo XIII y en su arquitectura influyen diversos estilos, desde el gótico al neoclásico.

DEPORTE: La Vía Verde Vegas del Guadiana es una de las cuatro rutas de este tipo que hay en Extremadura. Son antiguas vías de ferrocarril en desuso que ahora son utilizadas por senderistas y cicloturistas de la zona.

GASTRONOMÍA: El entorno natural en el que se enclava Navezuelas y su tradición agrícola hace que la gastronomía del territorio cuente con un excelente producto de huerta y una carne de caza y matanza de primera calidad.

- **www.ayuntamientodeguadalupe.es I www.navezuelas.es**

©Shutterstock

Vista desde Pico Villuercas

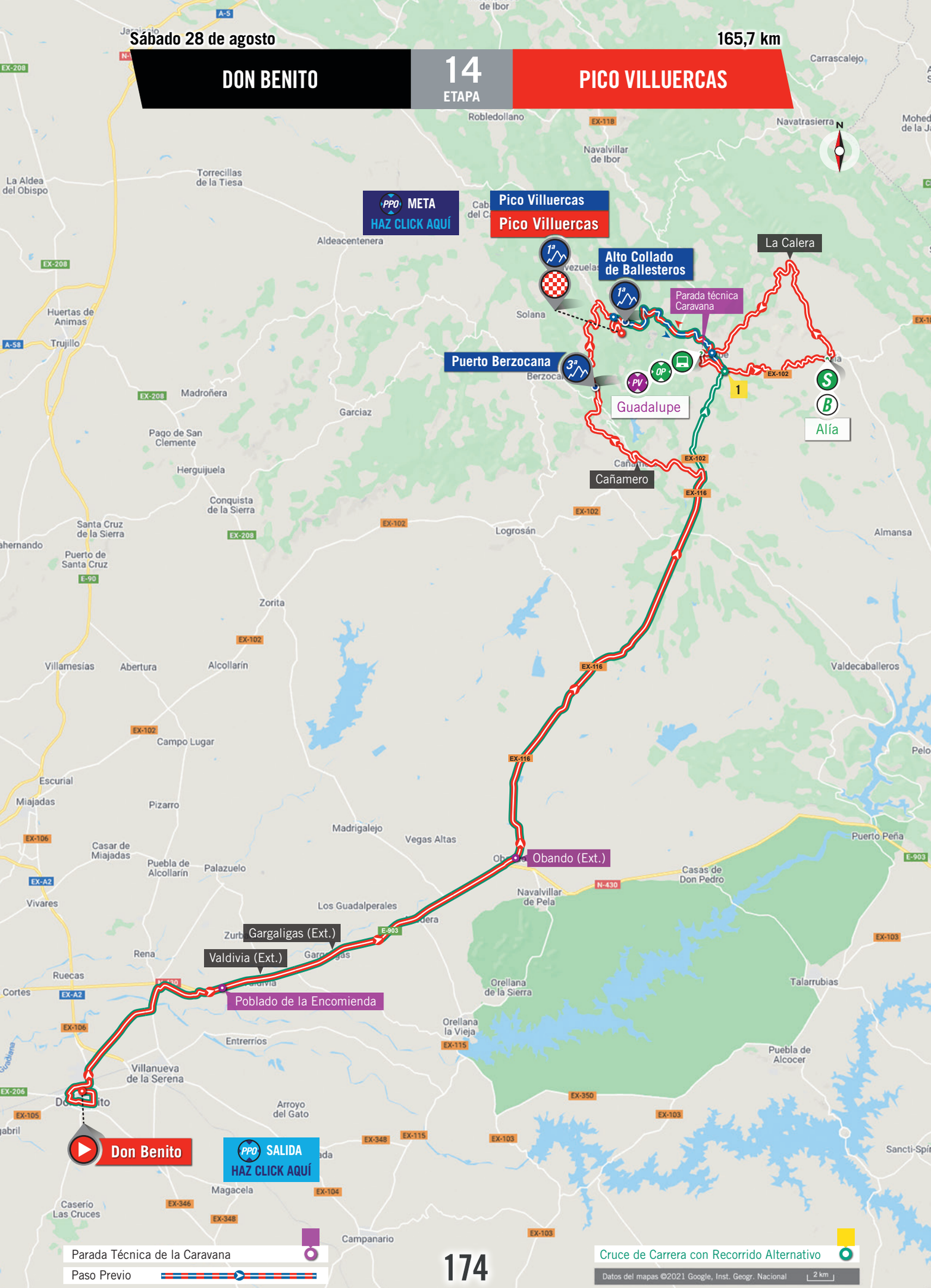
Sábado 28 de agosto
165,7 km
DON BENITO
14
ETAPA
PICO VILLUERCAS
META
HAZ CLICK AQUÍ
Pico Villuercas
Pico Villuercas
Alto Collado de Ballesteros
La Calera
Parada técnica Caravana
Puerto Berzocana
Guadalupe
Alía
Cañamero
Obando (Ext.)
Gargaligas (Ext.)
Valdivia (Ext.)
Poblado de la Encomienda
Don Benito
SALIDA
HAZ CLICK AQUÍ
Parada Técnica de la Caravana
Paso Previo
Cruce de Carrera con Recorrido Alternativo
Datos del mapas ©2021 Google, Inst. Geogr. Nacional
2 km

ACCESO Y SALIDA

Sábado 28 de agosto

14 ETAPA

DON BENITO

165,7 km

ACCESO ZONA SALIDA

SALIDA

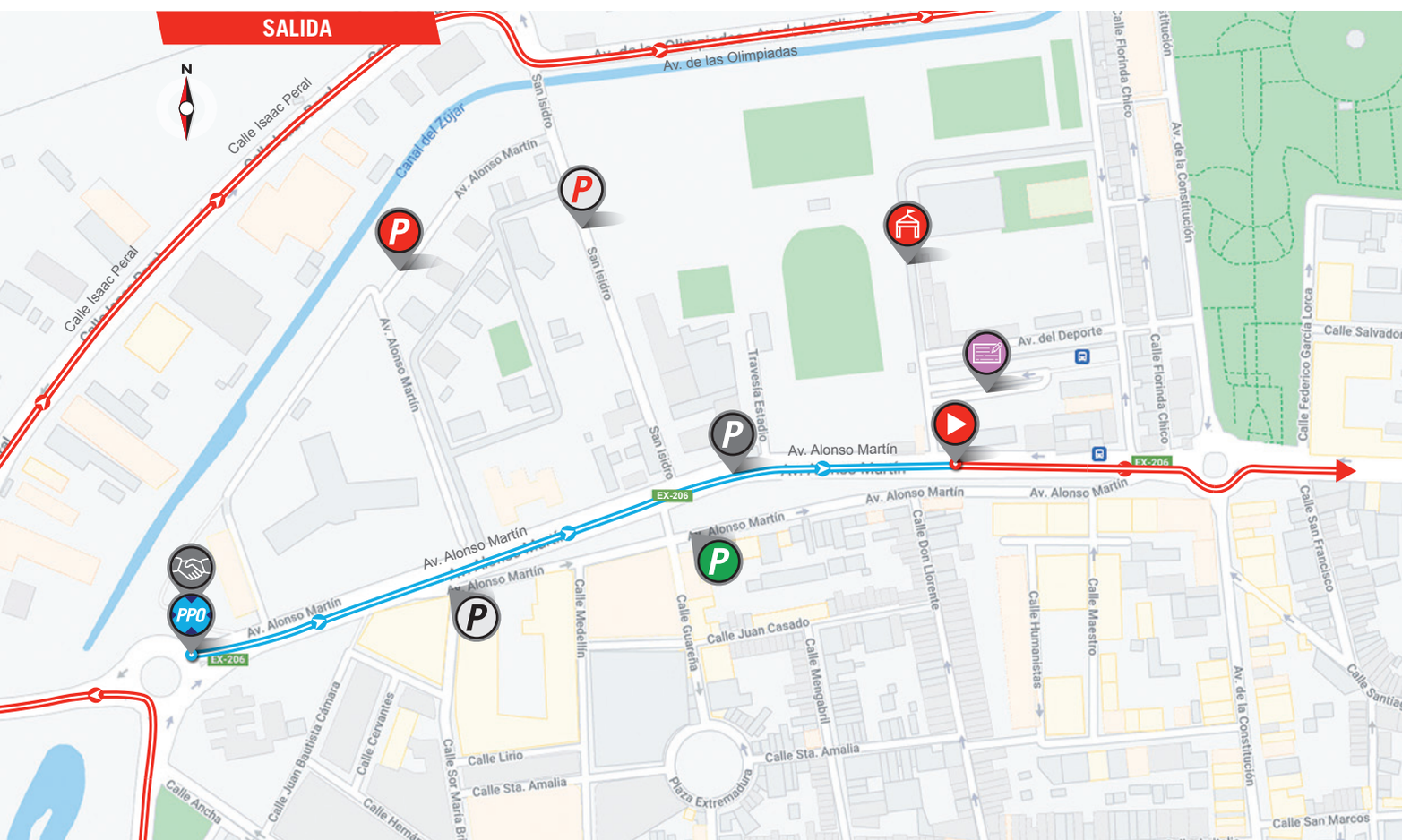

- **LÍNEA DE SALIDA** — *Av. Alonso Martín, 6*
- **PUNTO DE ENCUENTRO** — *En frente del Pabellón Municipal - Av. del Deporte*
- **PARKING EQUIPOS**
- **PARKING PRENSA**
- **PUNTO PASO OBLIGATORIO** — *Av. Alonso Martín, 22* — **LAT 38°57'37.0"N** **LONG 5°52'18.8"W**
- **CONTROL DE FIRMAS** — *Av. Alonso Martín, 8* — *De 11:55 a 12:40 h.*
- **DISTANCIA** 500 m
- **PARKING INVITADOS**
- **ACCESO INVITADOS**
- **LLAMADA** — *12:45 h.*
- **PARKING ORGANIZACIÓN**
- **PARKING DIRECCIÓN**

SALIDA NEUTRALIZADA

Av. Alonso Martín, Av. de Córdoba, C/ Villanueva, C/ Arroyazo, Av. del Pilar, ***EX- 206,*** *Av. de Europa, C/ Isaac Peral, Av. de las Olimpiadas, C/ Industria, Av. Madrid,* ***EX-106, BA-060. Total 8,5 km***

SALIDA LANZADA

100 m antes del paso superior de la ***EX-A2*** *por la* ***BA-060***

ALTIMETRÍA

ETAPA 14
SÁBADO 28 DE AGOSTO



ALTITUD MÁX.: 1.580 m | **Ascenso:** 3.438 m

Alto Collado de Ballesteros

Ascenso: 2,8 km
Altitud máx.: 1.415 m
Desnivel: 393 m
Pendiente media: 14 %
Pendiente máx.: 20 %

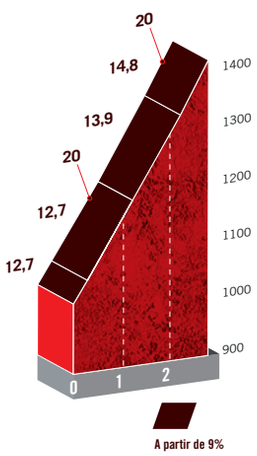

Pico Villuercas

Ascenso: 14,5 km
Altitud máx.: 1.580 m
Desnivel: 910 m
Pendiente media: 6,2 %
Pendiente máx.: 15 %

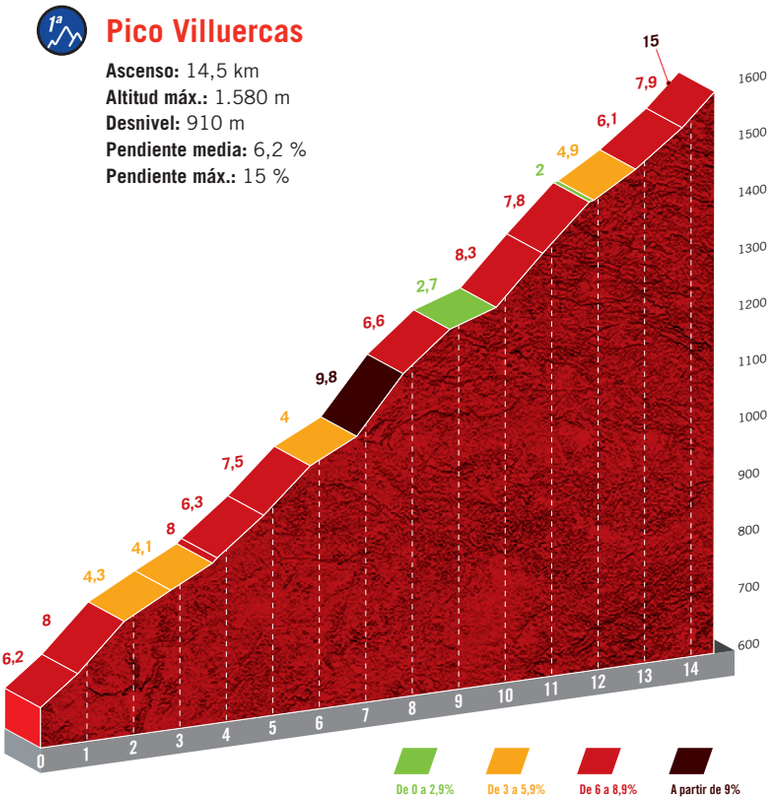

DON BENITO — 14 ETAPA — PICO VILLUERCAS

ALTITUD	KILÓMETROS RECORRIDOS	KILÓMETROS A RECORRER	ITINERARIO	CARAVANA	HORARIO PREVISTO 35 km/h	37 km/h	39 km/h
			PROVINCIA DE BADAJOZ				
			Salida neutralizada. 12:50 h.				
256	0,0	165,7	Salida lanzada 100 m antes del paso superior de la *EX-A2* por la *BA-060*	11:30	13:02	13:02	13:02
283	5,0	160,7	Cruce izda. dirección Rena por la *EX-351*	11:33	13:10	13:10	13:09
259	6,7	159,0	Cruce dcha. dirección Valdivia por la *BA-123*	11:36	13:13	13:12	13:12
260	10,0	155,7	**Casas del Castillo (Ext.)**. *BA-123*	11:42	13:19	13:18	13:17
260	10,1	155,6	Cruce dcha. dirección Valdivia por la *N-430*	11:42	13:19	13:18	13:17
261	12,0	153,7	**Poblado de la Encomienda**. *N-430*	11:45	13:22	13:21	13:20
265	15,0	150,7	**Valdivia (Ext.)**. *N-430*	11:55	13:27	13:26	13:25
279	20,0	145,7	**Gargaligas (Ext.)**. *N-340*	11:59	13:36	13:34	13:32
314	35,0	130,7	Cruce izda. dirección Guadalupe por la *EX-116, setos centrales*	12:24	14:02	13:58	13:55
306	35,6	130,1	**Obando (Ext.)**. *EX-116*	12:25	14:03	13:59	13:56
327	43,5	122,2	**Provincia de Cáceres**. *EX-116*	12:43	14:16	14:12	14:08
696	70,0	95,7	Cruce izda. dirección Cañamero por la *EX-102*	13:34	15:02	14:55	14:49
611	76,9	88,8	**Cañamero**. Dcha dirección Navezuelas por la *CC-21.4*	13:46	15:13	15:06	15:00
603	79,0	86,7	*Comienza Puerto. CC-21.4*	13:55	15:17	15:10	15:03
914	83,6	82,1	Pasa a ser la *CC-97*	14:00	15:25	15:17	15:10
1.053	86,7	79,0	**PUERTO BERZOCANA**. *CC-97*	14:05	15:30	15:22	15:15
1.022	94,7	71,0	Cruce dcha. dirección Guadalupe, Pista de las Acebillas. *Comienza Puerto*	14:17	15:44	15:35	15:27
1.415	97,5	68,2	**ALTO COLLADO DE BALLESTEROS**	14:51	15:49	15:40	15:32
1.415	97,6	68,1	Cruce izda. dirección Guadalupe por la *CC-347*	14:51	15:49	15:40	15:32
880	103,0	62,7	Cruce rotonda se sigue recto dirección Guadalupe por la *EX-118*	15:05	15:58	15:49	15:40
630	110,1	55,6	**Guadalupe (Ext.)**. *EX-118*	15:11	16:10	16:00	15:51
525	111,7	54,0	Cruce rotonda izda. dirección Alía por la *EX-102*	15:19	16:13	16:03	15:53
583	123,5	42,2	S B **ALÍA**. *Bonificado*. 150 m antes del giro cruce izda. dirección La Calera por la *CC-130*	15:19	16:33	16:22	16:12
685	130,4	35,3	*Puente estrecho CC-130*	15:36	16:45	16:33	16:22
798	132,8	32,9	**La Calera**. Ctra. de Guadalupe a La Calera	15:40	16:49	16:37	16:26
729	135,5	30,2	Curvas cerradas y bajada pronunciada con curvas	15:45	16:54	16:41	16:30
630	145,1	20,6	Cruce izda. dirección Miajadas por la *CC-118*	16:01	17:10	16:57	16:45
525	146,6	19,1	Cruce rotonda dcha. dirección Guadalupe por la *CC-171*	16:03	17:13	16:59	16:47
645	150,5	15,2	**Guadalupe**. Rotonda dcha. Plaza Real Monasterio, *resaltos*, Av. Conde de Barcelona	16:09	17:20	17:06	16:53
670	151,2	14,5	Cruce incorporación a la *EX-118. Comienza Puerto*		17:21	17:07	16:54
880	154,9	10,8	Cruce rotonda se sigue recto por la *CC-347*		17:27	17:13	17:00
1.580	165,7	0,0	**PICO VILLUERCAS. META**		17:46	17:30	17:16

PUERTOS DE MONTAÑA

PUERTO BERZOCANA
Km 86,7. Desnivel 405 m. Ascenso 7,7 km. Porcentaje 5,2%

ALTO COLLADO DE BALLESTEROS
Km 97,5. Desnivel 393 m. Ascenso 2,8 km. Porcentaje 14%

PICO VILLUERCAS
Km 165,7. Desnivel 910 m. Ascenso 14,5 km. Porcentaje 6,2%

PARADA TÉCNICA CARAVANA

POBLADO DE LA ENCOMIENDA
Km 12. Salida 11:50 h.

OBANDO
Km 35,6. Salida 12:30 h.

GUADALUPE
Km 150,5. Salida 16:14 h.

PASOS CON PRECAUCIÓN
BANDERAS AMARILLAS

RD-RI-R = Rtda., **B** = Badenes, **SC** = Setos, **M** = Medianas, **GD** = Curvas y cruces a la derecha, **GI** = Curvas y cruces a la izquierda, **PE** = Paso estrecho, **T** = Túnel

GI 5 - GD 6,7 - SC 6,8 - GD 10,1 SC 10,2 - GI 35 - SC 32,1 -BC 35,6 - GI 70 - GD 76,9 - R 83,6 - GI 94,5 - GD 94,7 - GI 97,6 - R 106 - B 106,1 - BO 108 - SC 109,6 - RI 111,7 - GI 123,5 - PE 130,4 - GI 132,8 - GI 133 - CC 135,5 - GI 145,1 - RD 146,6 - RD 150,5 - GI 150,7 - BC 152 - BC 154,9

165,7 km

PICO VILLUERCAS

14 ETAPA

ÚLTIMOS KM Y ACCESO A META

Sábado 28 de agosto

ACCESO ZONA META

ÚLTIMOS KM

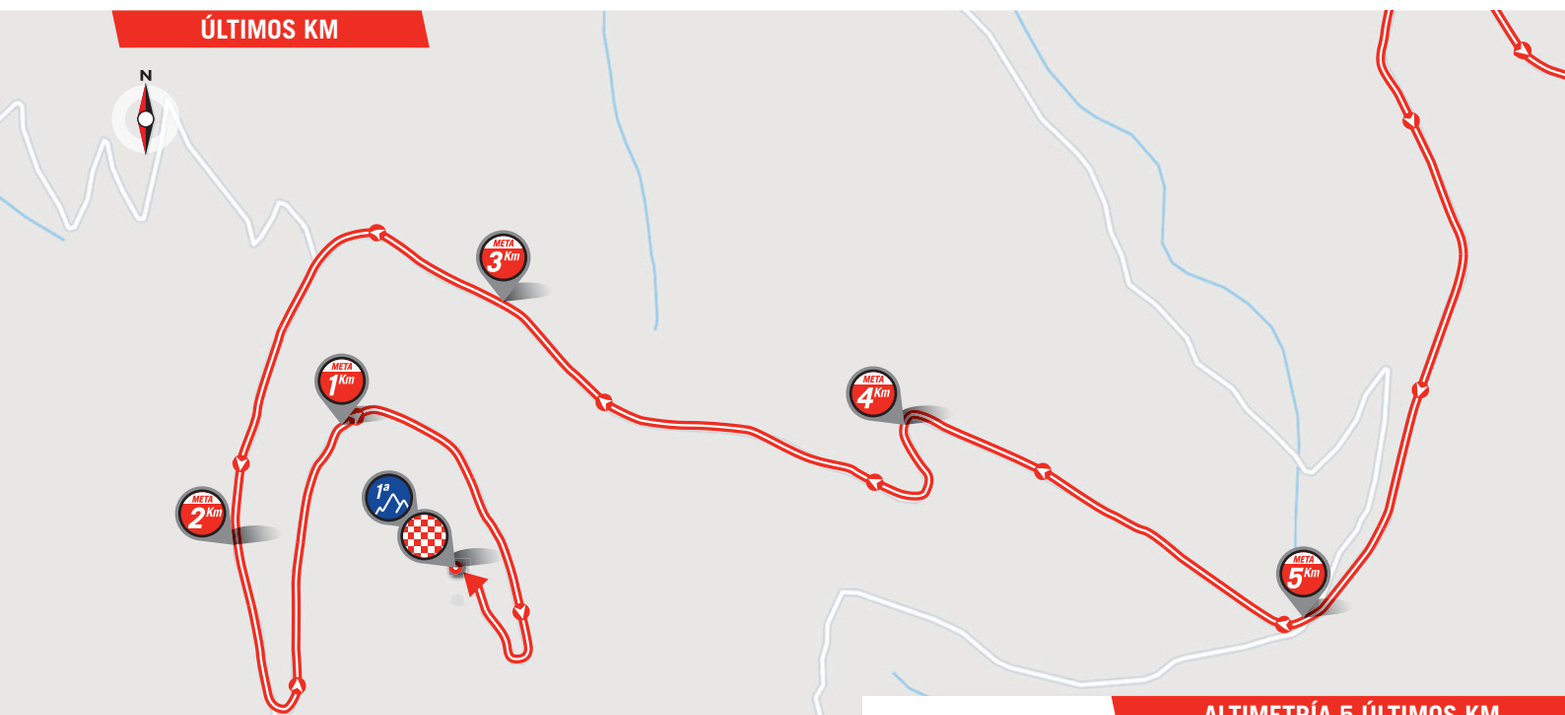

ALTIMETRÍA 5 ÚLTIMOS KM

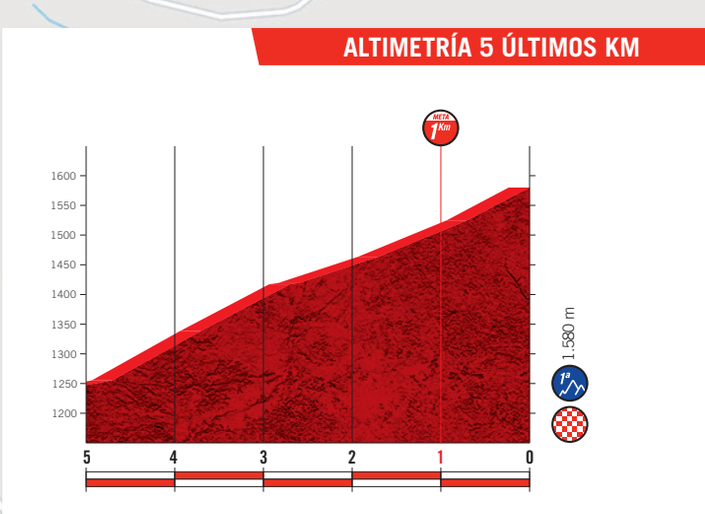

Datos del mapas ©2021 Google, Inst. Geogr. Nacional 100 m

165,7 km

META

Sábado 28 de agosto

14
ETAPA

PICO VILLUERCAS

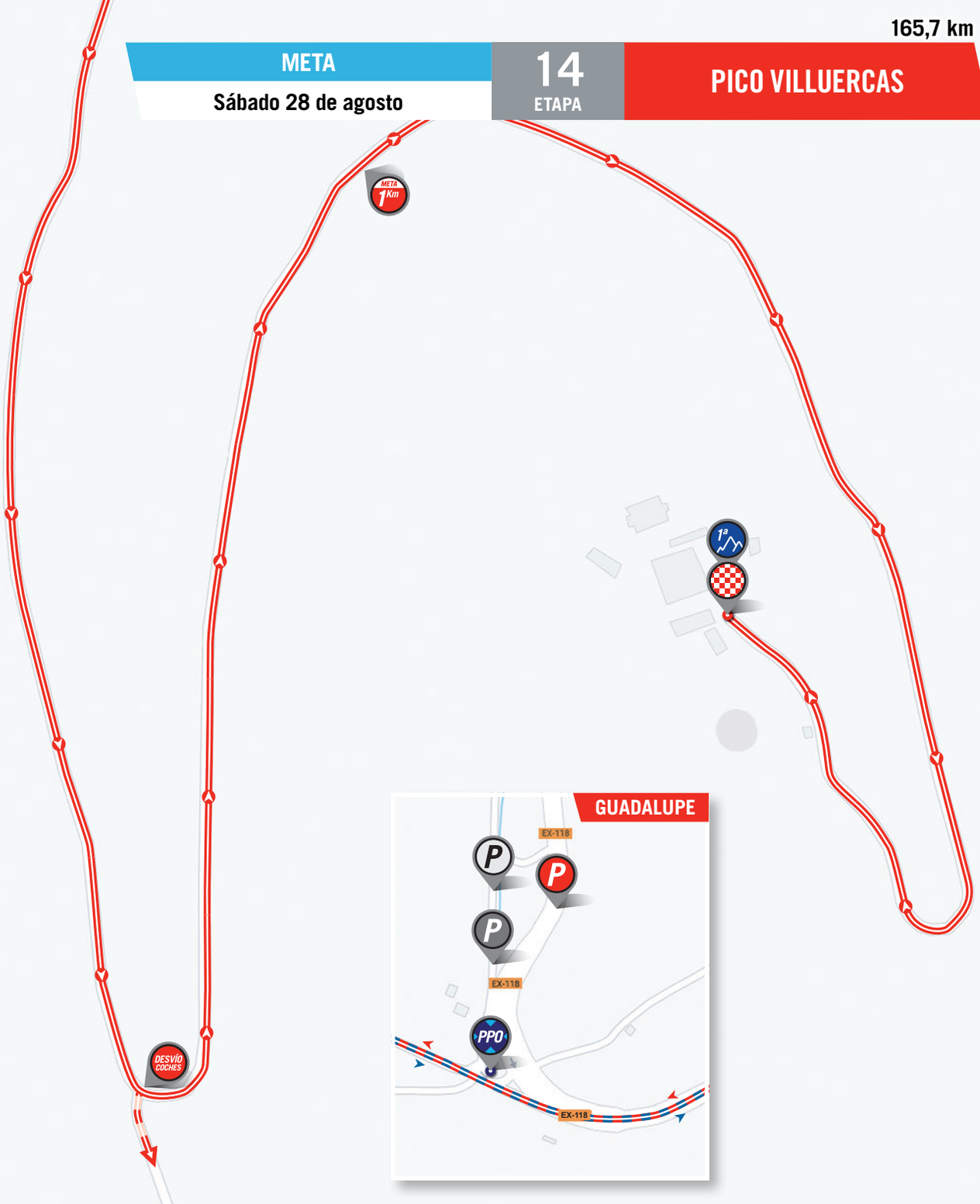

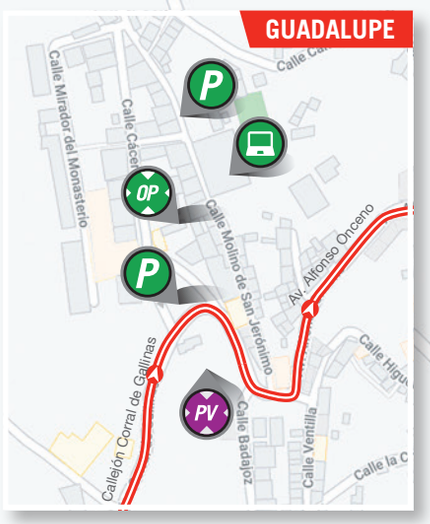

Datos del mapas ©2020 Google, Inst. Geogr. Nacional 20 m

LÍNEA DE META
Pico Villuercas

PUNTO PASO OBLIGATORIO
Rotonda Ermita del Humilladero
EX-118
Lat 39°27'52.8"N
Long 5°20'59.6"W

DESVÍO DE COCHES
Tercera curva antes de meta, camino de tierra
Navezuelas

LLEGADA ÚLTIMO KM
Recta en ligera curva a dcha. de 790 m en subida curva a la dcha. y recta de 210 m. Último km porcentaje 8,4%

O. PERMANENTE
Parking - Av. Eusebio González, 8

SALA PRENSA
Pabellón Polideportivo Municipal Luis Reinoso Paniagua
Calle Molino de San Jerónimo, 23

DISTANCIA A META
16 km

PARKING EQUIPOS
Ermita del Humilladero
EX-118

DISTANCIA A META
10,6 km

PARKING ORGANIZACIÓN

PARKING PRENSA

PARKING INVITADOS

PARQUE VUELTA
Calle Badajoz, 1
De 16:30 a 20:30 h

SEDES
PÁGINA 181

MAPA DE LA ETAPA
PÁGINA 184

ACCESO SALIDA / MAPA SALIDA
PÁGINA 185

ALTIMETRÍA Y PUERTO
PÁGINA 186

HORARIO
PÁGINA 189

ACCESO META / ÚLTIMOS KILÓMETROS
PÁGINA 190

MAPA META
PÁGINA 191

DIPUTACIÓN DE CÁCERES

Real Monasterio de Guadalupe

La provincia de Cáceres es muy conocida por su biodiversidad. Reconocido como el territorio de los siete ecosistemas, posee una amplia variedad de flora y fauna. El territorio ha ido convirtiéndose, con el paso de los años, en un destino de turismo alternativo y rural de primer nivel.

Pero Cáceres es mucho más que su entorno medioambiental. En la provincia se conjugan algunos tesoros arquitectónicos sin igual. La propia capital homónima es Patrimonio de la Humanidad por la Unesco, con un casco antiguo lleno de edificios de la Edad Media perfectamente conservados.

De esa época data también el otro gran patrimonio cacereño, que La Vuelta conocerá este año: el Real Monasterio de Guadalupe. Construcción del siglo XIV, en su interior se conjuga todo un mosaico de diferentes estilos artísticos.

EN LA VUELTA

La provincia de Cáceres ha acogido 10 salidas y 13 metas de La Vuelta. Solo las ciudades de Cáceres y Plasencia han sido sedes de La Vuelta. En 2021 se sumarán una nueva salida y una meta inédita: Navalmoral de la Mata y Pico Villuercas.

CICLISMO: La ciudad de Cáceres ha aportado al ciclista más importante de Extremadura: José Antonio Pecharromán. En su palmarés figuran varios triunfos parciales y una general de Volta a Catalunya en 2003.

ECONOMÍA: La maravillosa variedad de ecosistemas de Cáceres condiciona fuertemente su economía. Por un lado, favorece una ganadería e industria alimentaria muy potentes, por otro, es un gran atractivo de turismo rural.

CULTURA: Natural de Plasencia es el compositor y escritor 'Robe' Iniesta. Conocido por ser cantante de la banda de rock Extremoduro, es una de las personalidades más importantes de la música española de las últimas décadas.

DEPORTE: De gran recuerdo para los madridistas, la provincia de Cáceres dio a dos jugadores clave de una época brillante del club. Fernando Morientes y César Sánchez participaron en aquel 'Madrid de los Galácticos' de gran éxito en Europa.

GASTRONOMÍA: La gastronomía cacereña se nutre de sabores potentes y denominaciones de origen propias que son conocidas en todo el país, como el pimentón de la Vera o la torta del Casar, un queso de intenso sabor.

www.dip-caceres.es

LA VUELTA

COLABORACIÓN SOLIDARIA OFICIAL

el sueño de VICKY

FUNDACIÓN PARA LA INVESTIGACIÓN DEL CÁNCER INFANTIL

DA LA VUELTA AL CÁNCER INFANTIL

Porque los niños con cáncer no necesitan milagros, necesitán investigación

©José Luis Pérez

Vista aérea del Ayuntamiento e Iglesia de San Andrés

NAVALMORAL DE LA MATA

- 17.163 habitantes
- Provincia de Cáceres

EN LA VUELTA

Navalmoral de la Mata se estrena en La Vuelta 21 como sede inédita de la carrera. El municipio cacereño será la salida de la última etapa antes de la segunda jornada de descanso, que finalizará en El Barraco, provincia de Ávila.

CICLISMO: En Navalmoral de la Mata hay mucha tradición ciclista, con clubes federados y diferentes rutas que, partiendo de la localidad, aprovechan la cercanía de la Sierra de Gredos y otros puertos de la zona.

ECONOMÍA: La economía de Navalmoral de la Mata se apoya fundamentalmente en su sector primario. Agricultura y ganadería sostienen la economía de la localidad y la proveen de productos gastronómicos destacados.

CULTURA: Cada año Navalmoral de la Mata celebra su histórico Carnavalmoral, una fiesta con más de tres siglos de historia que llena de color y alegría el municipio.

DEPORTE: Navalmoral de la Mata es la localidad natal del futbolista del Sevilla Oliver Torres. A sus 26 años, el jugador extremeño ha ganado ya una liga portuguesa, con el Oporto, y una Copa del Rey, con el Atlético de Madrid.

GASTRONOMÍA: En Navalmoral de la Mata se prepara un plato tradicional y humilde de la gastronomía extremeña: las migas. La huerta y la matanza, excelentes en la zona, se acompañan con pan para un delicioso plato de aprovechamiento.

- **www.aytonavalmoral.es**

EL BARRACO

- 1.893 habitantes
- Provincia de Ávila

EN LA VUELTA

Llegada inédita de la carrera, El Barraco pondrá punto final a una etapa larga y dura, con mucha montaña y una previsible llegada al sprint entre los favoritos a la general.

CICLISMO: El Barraco es un nombre indispensable en la historia del ciclismo español. En la localidad nació la Fundación Víctor Sastre, escuela ciclista de Carlos Sastre, Francisco Mancebo y 'Chava' Jiménez, entre muchos otros.

ECONOMÍA: Además de sectores tradicionales, como la ganadería, en El Barraco se asienta una floreciente industria agroalimentaria con quesos, vinos y cervezas exquisitos. Además, aprovecha su entorno natural privilegiado para atraer a miles de visitantes en busca de turismo rural.

CULTURA: El patrimonio de El Barraco es, sobre todo, natural. Su cercanía al embalse del Burguillo, el Valle de Iruelas y la Sierra de Gredos hacen las delicias de los amantes de la naturaleza, que podrán disfrutar de su variada flora y fauna.

DEPORTE: Además del ya mencionado 'Chava' Jiménez, icono ciclista de los años 90, barraqueño de nacimiento es el también ciclista Ángel Arroyo, pódium en el Tour de Francia 1983, entre otros logros.

GASTRONOMÍA: Aunque en El Barraco se aprovecha de la excelente carne de la provincia, hay platos tradicionales más humildes con mucho arraigo en la zona, como las patatas revolconas con torreznos.

- **www.elbarraco.org**

©Shutterstock

Embalse de El Burguillo, en el valle de Iruelas

Domingo 29 de agosto

197,5 km

NAVALMORAL DE LA MATA — 15 ETAPA — EL BARRACO

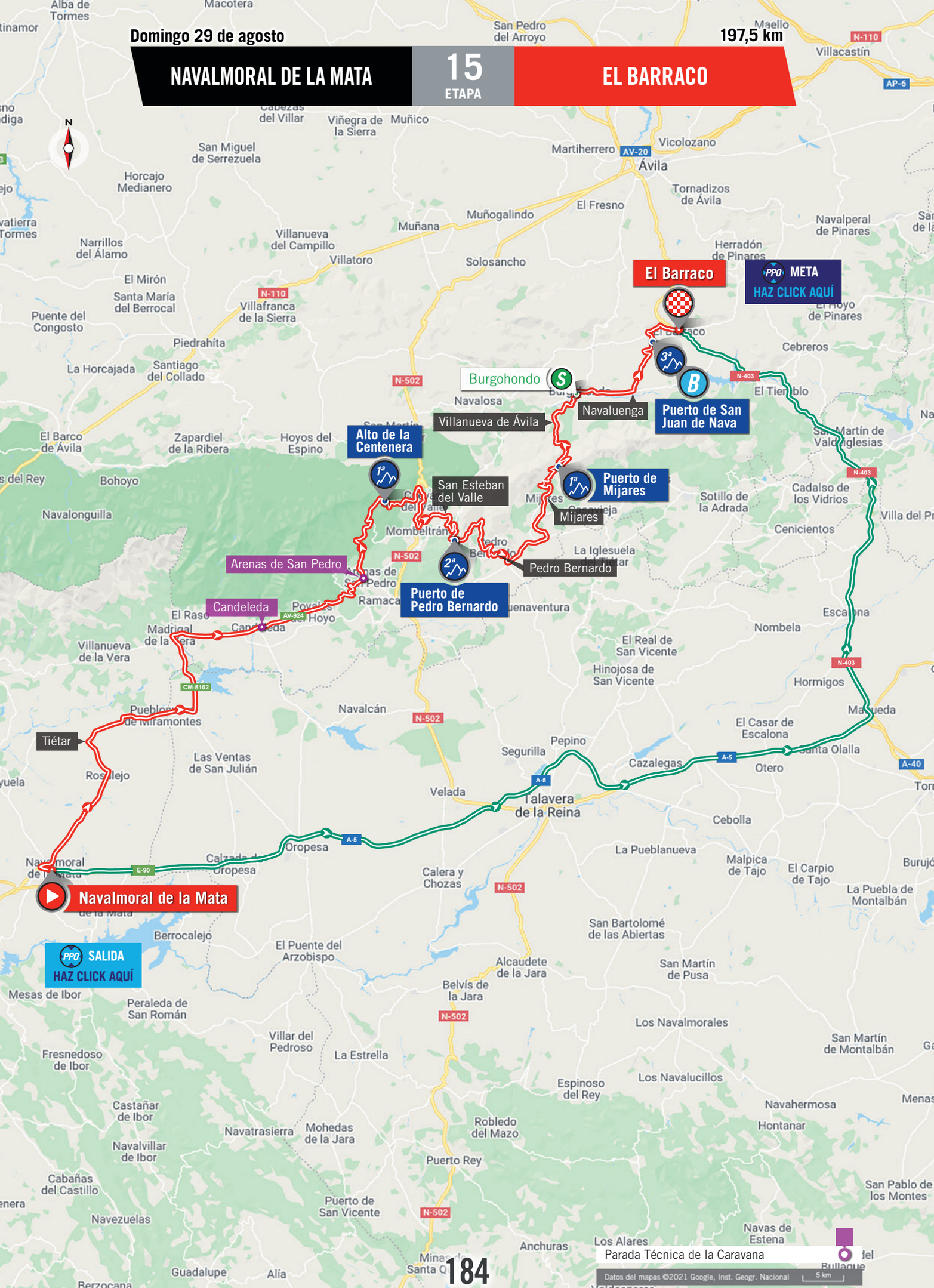

197,5 km

ACCESO Y SALIDA

Domingo 29 de agosto

15 ETAPA NAVALMORAL DE LA MATA

ACCESO ZONA SALIDA

SALIDA

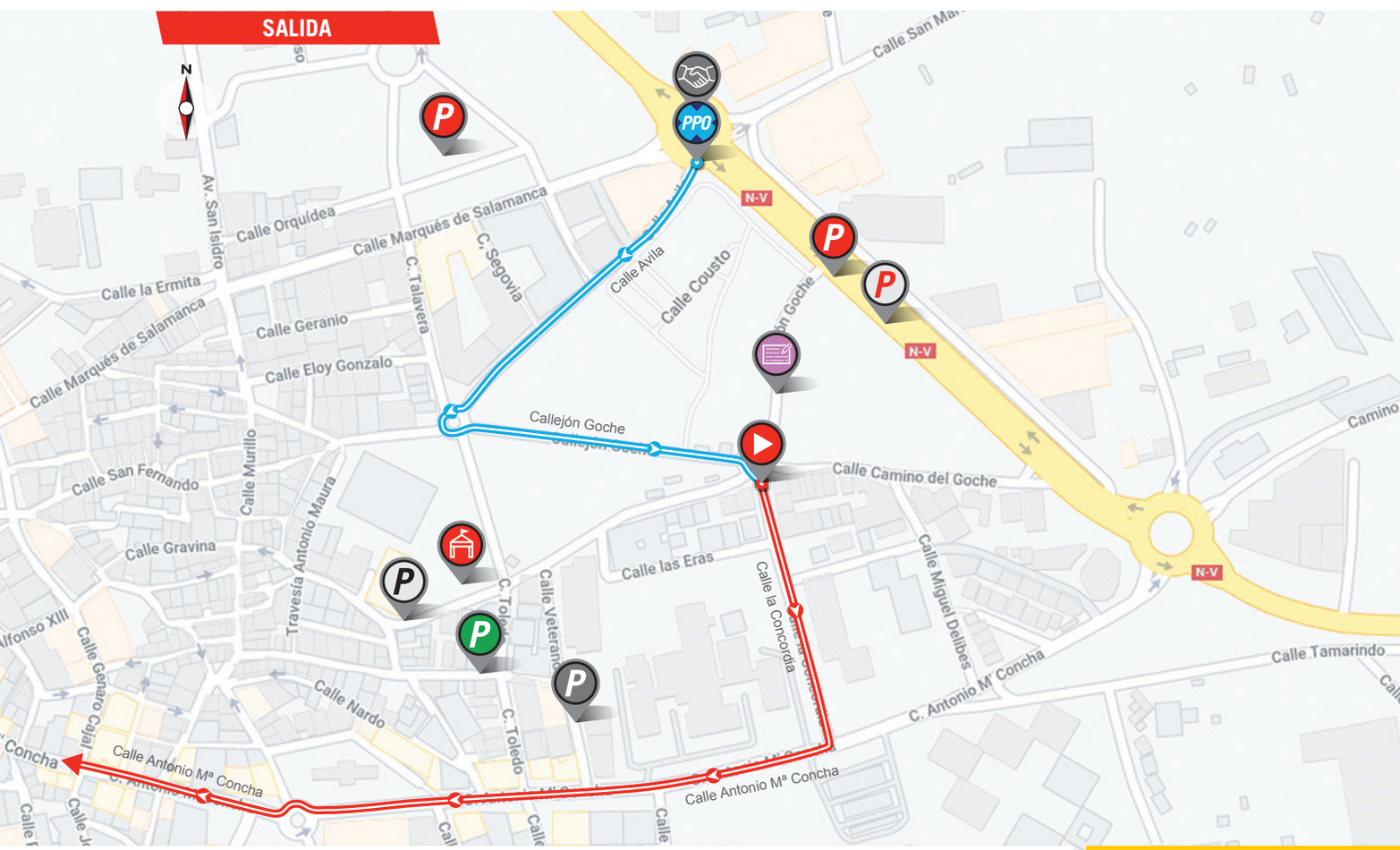

LÍNEA DE SALIDA
Calle la Concordia, 4-14

PUNTO PASO OBLIGATORIO
Rotonda - Ctra. Madrid-Lisboa, 49
LAT 39°53'38.6"N
LONG 5°31'58.7"W

ACCESO INVITADOS

PUNTO DE ENCUENTRO
Calle de Don Pedro Valdivia, 21A

CONTROL DE FIRMAS
Calle Hernando de Soto, 3
De 10:40 a 11:25 h.

LLAMADA
11:30 h.

PARKING EQUIPOS

DISTANCIA
350 m

PARKING ORGANIZACIÓN

PARKING PRENSA

PARKING INVITADOS

PARKING DIRECCIÓN

SALIDA NEUTRALIZADA
*Camino del Goche, C/ la Concordia, C/ Antonio M' Concha, C/ Urbano González Serrano, Av. de Angustias, **N-V.** Ctra. Madrid- Lisboa, Ctra. Rosalejo, **CG-9. Total 8,5 km***

SALIDA LANZADA
*Hito kilométrico 14 por la **CG-9** dirección Tiétar*

ALTIMETRÍA Y PUERTOS



ALTITUD MÁX.: 1.570 m | **Ascenso:** 3.640 m

Alto de la Centenera

Ascenso: 15,1 km
Altitud máx.: 1.350 m
Desnivel: 834 m
Pendiente media: 5,5 %
Pendiente máx.: 11 %

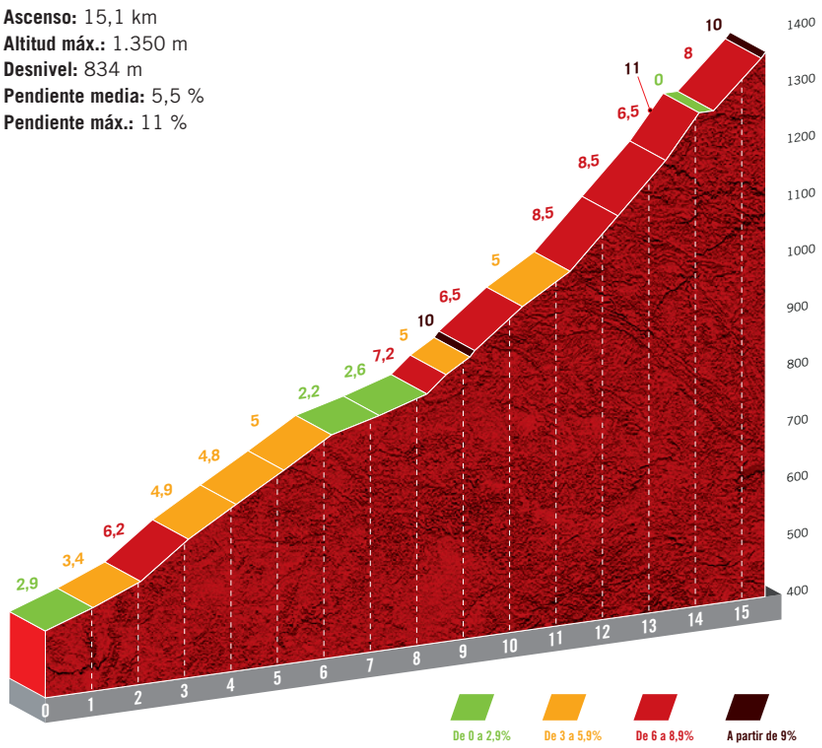

Puerto de Mijares

Ascenso: 20,4 km
Altitud máx.: 1.570 m
Desnivel: 1.120 m
Pendiente media: 5,4 %
Pendiente máx.: 11 %

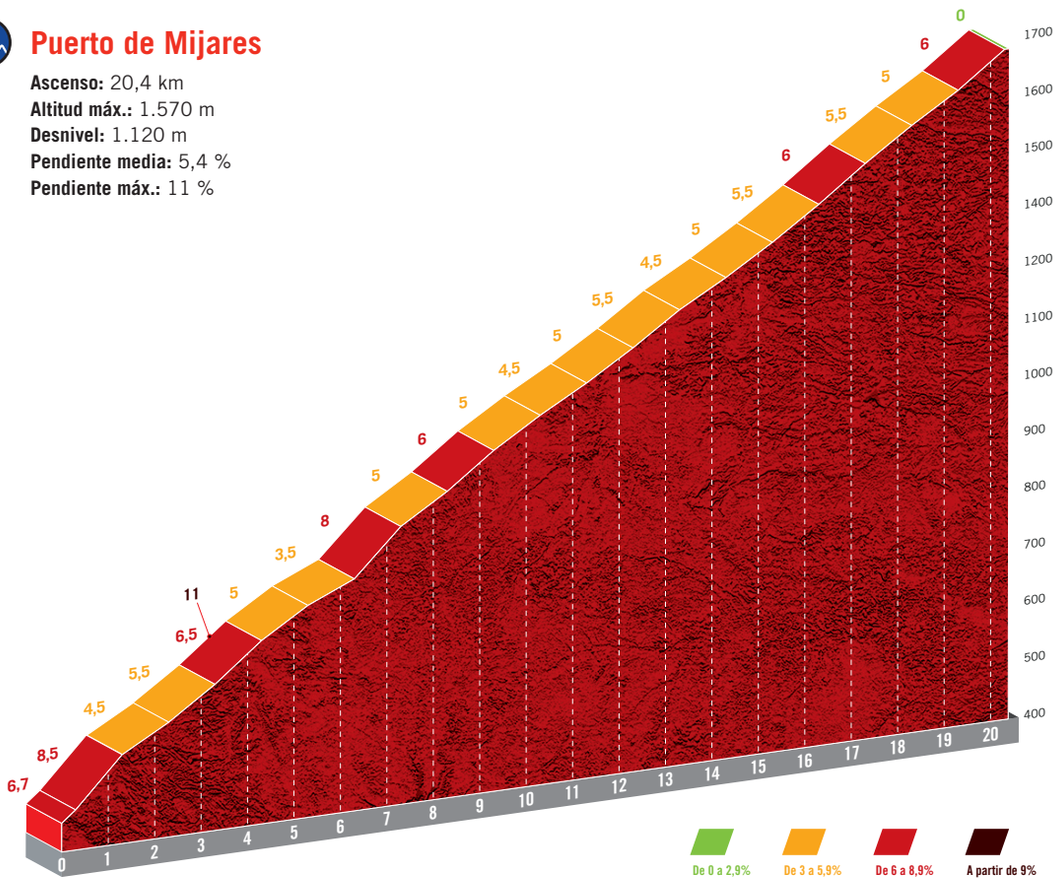

G&G

Cosas que NUNCA harías con tubos fluorescentes fundidos

Pero SÍ reciclarlos.

RECICLA TUS BOMBILLAS

FLUORESCENTES

AHORRADORAS

LEDS RETROFIT

Dispones de puntos de recogida en la ferretería, tienda de iluminación o centro comercial más cercano. Hay más de 40.000 puntos en toda España. Busca el tuyo en **www.ambilamp.es**

AMBILAMP
Reciclamos la luz

Información: 900 102 340 · ambilamp.es

NAVALMORAL DE LA MATA — 15 ETAPA — EL BARRACO

ALTITUD	KILÓMETROS RECORRIDOS	KILÓMETROS A RECORRER	ITINERARIO	CARAVANA	HORARIO PREVISTO 33 km/h	35 km/h	37 km/h
			PROVINCIA DE CÁCERES				
			Salida neutralizada. 11:35 h.				
274	0,0	197,5	Salida lanzada hito kilométrico 14 por la ***CG-9*** dirección Tiétar	10:30	11:52	11:52	11:52
270	8,3	189,2	**Rosalejo**. ***CG-9***, Av. de Navalmoral, Av. Almanzor, C/ Ocho	10:37	12:07	12:06	12:05
271	13,4	184,1	**Tiétar**. Giro izda. Plaza Mayor, dcha. C/ San José Obrero, dcha. Ctra. Sta. María de Tiétar	10:40	12:16	12:14	12:13
279	18,8	178,7	**Barquilla de Pinares**. ***Resaltos***, mediana central ***CG-8***	10:56	12:26	12:24	12:22
286	24,5	173,0	**Pueblonuevo de Miramontes (Ext.)**. ***CG-8***	11:07	12:36	12:34	12:31
287	25,5	172,0	**Castilla-La Mancha**. **Provincia de Toledo**. ***CG-8***	11:08	12:38	12:35	12:33
289	28,6	168,9	Cruce rotonda izda. dirección Madrigal de la Vera por la ***CM-5102***	11:13	12:44	12:41	12:38
293	34,8	162,7	**Provincia de Cáceres**. Por la ***EX-384***. ***Puente estrecho***	11:25	12:55	12:51	12:48
373	39,2	158,3	**Madrigal de la Vera**. ***Resaltos EX-384***	11:33	13:03	12:59	12:55
378	39,5	158,0	Cruce dcha. dirección Candeleda ***EX-203***	11:33	13:03	12:59	12:56
361	40,4	157,1	**Provincia de Ávila**. Por la ***CL-501***	11:35	13:05	13:01	12:57
378	48,2	149,3	Cruce izda. dirección Arenas de San Pedro por la ***AV-924***	11:49	13:19	13:14	13:10
410	49,5	148,0	**Candeleda**. ***AV-924***, C/ San Pablo	11:51	13:22	13:16	13:12
564	57,1	140,4	**Poyales del Hoyo**. ***AV-924***	12:14	13:35	13:29	13:24
520	68,7	128,8	**Arenas de San Pedro**. Pasa a ser la ***AV-P-711***. ***Paso estrecho***	12:36	13:56	13:49	13:43
516	70,0	127,5	***Comienza Puerto***	12:49	13:59	13:52	13:45
738	75,0	122,5	**El Hornillo**. ***Resaltos AV-P-711***, ***resaltos paso estrecho***	12:58	14:08	14:00	13:53
836	78,0	119,5	**El Arenal**. ***Paso estrecho***. ***AV-P-711***	13:03	14:13	14:05	13:58
1.350	85,1	112,4	**ALTO DE LA CENTENERA**. ***AV-P-711***	13:10	14:26	14:17	14:10
1.095	92,1	105,4	Cruce dcha. dirección Arenas de San Pedro por la ***N-502***	13:15	14:39	14:29	14:21
915	96,0	101,5	**Cuevas del Valle**. ***N-502***. ***Giros continuos en descenso***	13:20	14:46	14:36	14:27
657	99,5	98,0	**Mombeltrán**. ***N-502***	13:25	14:52	14:42	14:33
658	99,7	97,8	Cruce izda. dirección Pedro Bernardo por la ***AV-922***	13:26	14:53	14:42	14:33
764	104,5	93,0	**San Esteban del Valle**. ***AV-922***	13:34	15:02	14:51	14:41
840	105,0	92,5	***Comienza Puerto***. ***AV-922***	13:40	15:02	14:52	14:42
1.130	111,4	86,1	Giro dcha. dirección Pedro Bernardo por la ***AV-922***	13:52	15:14	15:02	14:52
1.226	114,0	83,5	**PUERTO DE PEDRO BERNARDO**. ***AV-922***	13:57	15:19	15:07	14:56
790	125,0	72,5	**Pedro Bernardo**. ***AV-922***	14:17	15:39	15:26	15:14
435	132,3	65,2	Cruce izda. dirección Madrid por la ***CL-501***	14:42	15:52	15:38	15:26
450	138,7	58,8	Cruce izda. dirección Mijares por la ***AV-P-705***. ***Comienza Puerto***	14:50	16:04	15:49	15:36
805	145,0	52,5	**Mijares**. ***AV-P-705*** paso estrecho giro dcha.	15:00	16:15	16:00	15:47
840	145,3	52,2	Cruce izda. dirección Ávila por la ***AV-901***	15:00	16:16	16:01	15:47
1.570	159,1	38,4	**PUERTO DE MIJARES**. ***AV-901***	15:26	16:41	16:24	16:10
1.090	169,0	28,5	**Villanueva de Ávila**. ***Paso en descenso*** (***precaución***) ***AV-901***	15:43	16:59	16:41	16:26
830	174,1	23,4	***Puente estrecho*** Río Alberche ***AV-901***	15:50	17:08	16:50	16:34
854	175,2	22,3	**BURGOHONDO**. Giro dcha. C/ Burgohondo, giro dcha. dirección El Tiemblo por la ***AV-902***	15:52	17:10	16:52	16:36
775	183,0	14,5	**Navaluenga**. ***AV-902***	16:05	17:24	17:05	16:48
765	183,5	14,0	Cruce izda. dirección San Juan de la Nava ***AV-P-417***. ***Comienza Puerto***	16:06	17:25	17:06	16:49
1.110	192,1	5,4	**PUERTO SAN JUAN DE NAVA**. ***Bonificado***. ***AV-P-417***	16:21	17:41	17:21	17:03
1.116	193,0	4,5	Cruce dcha. dirección El Barraco por la ***AV-905***	16:22	17:42	17:22	17:04
1.040	196,3	1,2	Cruce dcha. dirección El Barraco ***N-403***	16:27	17:48	17:28	17:10
1.040	196,6	0,9	**El Barraco**. Giro izda. dirección C/ Chorro de la Cebrera, giro dcha. Travesía de la Paramera, giro izda.	16:27	17:49	17:29	17:10
1.040	197,5	0,0	**EL BARRACO. META**	16:28	17:51	17:30	17:12

PUERTOS DE MONTAÑA

ALTO DE LA CENTENERA
Km 85,1. Desnivel 834 m. Ascenso 15,1 km. Porcentaje 5,5%

PUERTO DE PEDRO BERNARDO
Km 114. Desnivel 386 m. Ascenso 9 km. Porcentaje 4,2%

PUERTO DE MIJARES
Km 159,1. Desnivel 1.120 m. Ascenso 20,4 km. Porcentaje 5,4%

PUERTO SAN JUAN DE NAVA
Km 192,1. Desnivel 335 m. Ascenso 8,6 km. Porcentaje 3,8%

PARADA TÉCNICA CARAVANA

CANDELEDA
Km 49,5. Salida 12:01 h.

ARENAS DE SAN PEDRO
Km 68,7. Salida 12:46 h.

PASOS CON PRECAUCIÓN BANDERAS AMARILLAS

RD-RI-R = Rtda., **B** = Badenes, **SC** = Setos, **M** = Medianas, **GD** = Curvas y cruces a la derecha, **GI** = Curvas y cruces a la izquierda, **PE** = Paso estrecho, **T** = Túnel

GD 9 - GI 9,1 - RI 9,6 - GI 13,7 - GD 14 - GD 14,1 - SC 19 - RI 28,6 - B 30,8 -PE 35 - R 39,2 - GD 39,5 - GI 48,2 - RI 50,5 - PE 59 - PE 69,1 - RI 69,2 - PE 75,1 - PE 78,4 - R 83,7 - GI 99,7 - GD 111,4 - GI 133,3 - GI 138,7 - GD 145,2 - GI 145,3 - PE 174,1 - GD 175,2 - GD 176,6 - GI 183,5 - GD 193 - GI 196,9 - GD 197 - GI 197,3

197,5 km

EL BARRACO

15 ETAPA

ÚLTIMOS KM Y ACCESO A META

Domingo 29 de agosto

ACCESO ZONA META

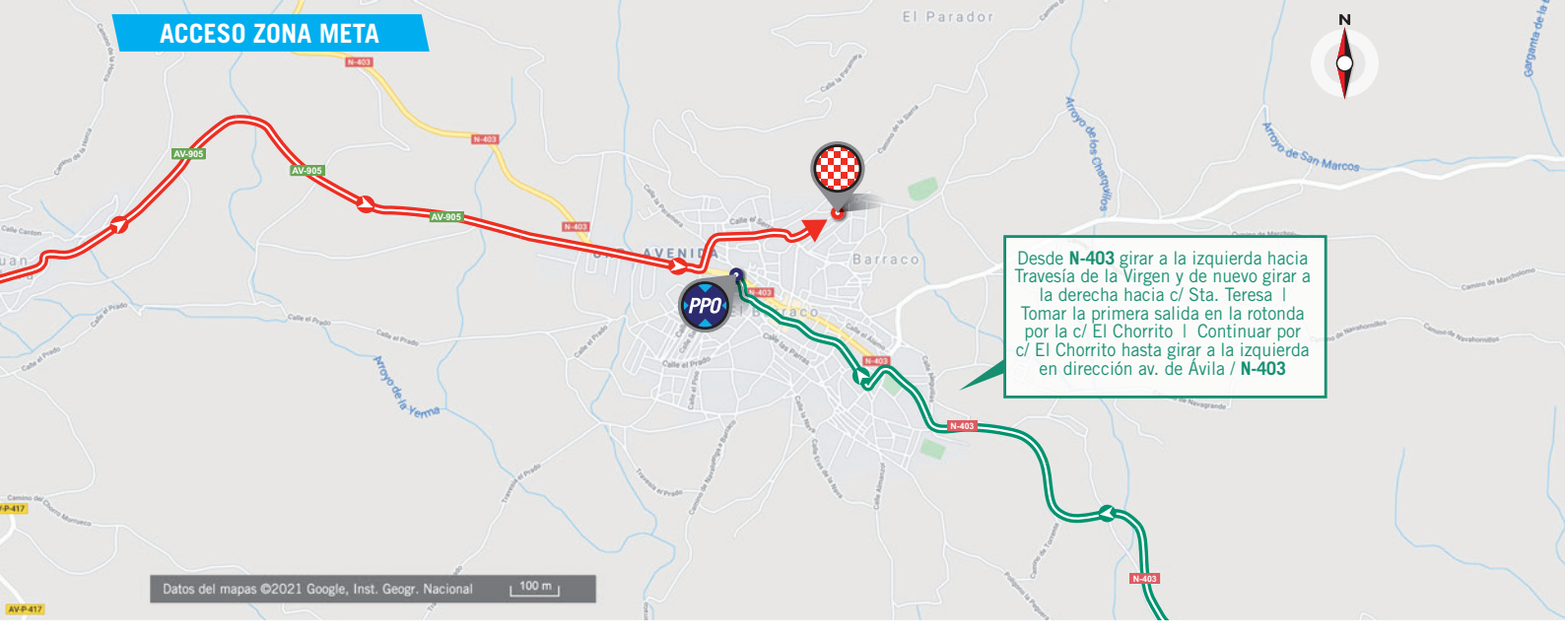

ÚLTIMOS KM

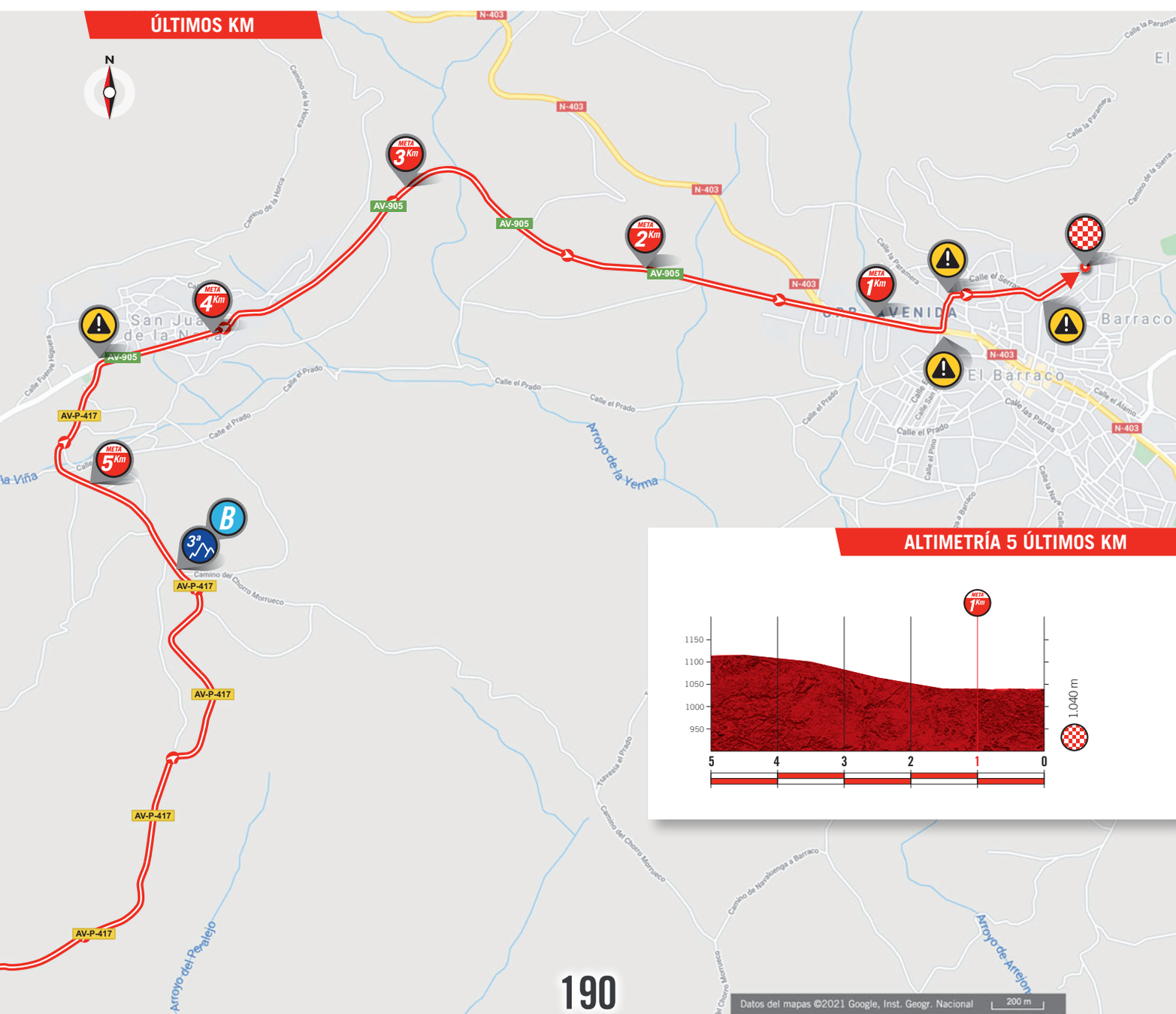

ALTIMETRÍA 5 ÚLTIMOS KM

197,5 km

META
Domingo 29 de agosto

15
ETAPA

EL BARRACO

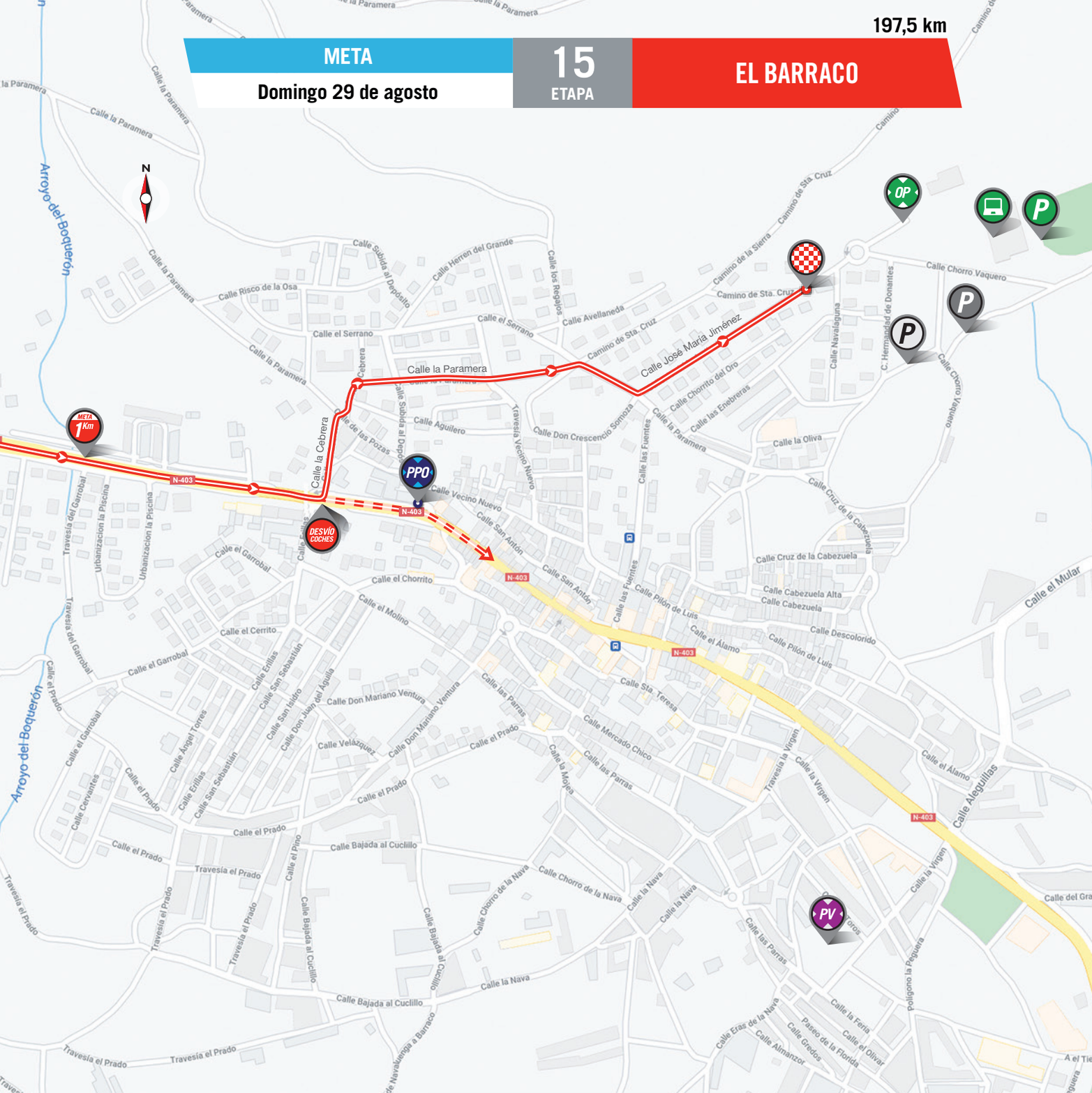

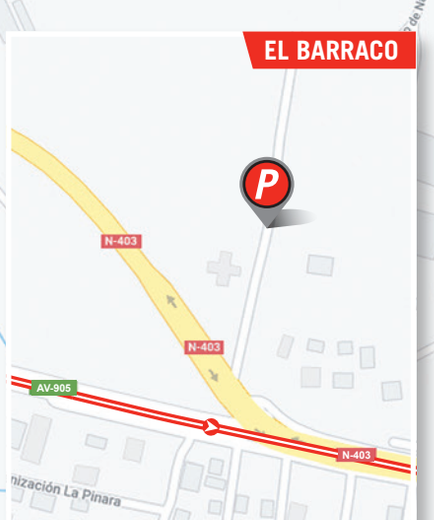

Datos del mapas ©2020 Google, Inst. Geogr. Nacional 50 m

LÍNEA DE META
Calle de las Navas, 20

PUNTO PASO OBLIGATORIO
Calle del General Franco, 44
Lat 40°28'41.9"N
Long 4°38'44.6"W

DESVÍO DE COCHES
Calle del General Franco, 44

LLEGADA ÚLTIMO KM
Recta de 240 m curva a la izda. recta de 150 m en ligera subida curva a la dcha. recta de 265 m llanos con ligero descenso curva a la dcha. recta de 75 m en ligero descenso curva izda. y recta de 270 m en ligero ascenso

O. PERMANENTE
Parking Piscina Municipal de El Barraco

SALA PRENSA
Polideportivo Víctor Sastre

DISTANCIA A META
230 m

PARKING EQUIPOS
Urb. Los Chopos, 10B

DISTANCIA A META
1,5 km

PARKING ORGANIZACIÓN

PARKING PRENSA

PARKING INVITADOS

PARQUE VUELTA
Calle Plaza de Toros, 16
De 16:30 a 20:30 h

SEDES
PÁGINA 193

MAPA DE LA ETAPA
PÁGINA 198

ACCESO SALIDA / MAPA SALIDA
PÁGINA 199

ALTIMETRÍA Y PUERTO
PÁGINA 200

HORARIO
PÁGINA 201

ACCESO META / ÚLTIMOS KILÓMETROS
PÁGINA 204

MAPA META
PÁGINA 205

DIPUTACIÓN DE ÁVILA

©Marques/Shutterstock

Panorámica de la ciudad de Ávila

Con amplias extensiones de terreno, trufadas de pequeños núcleos de población, Ávila es, en buena medida, un viaje a la tradición y la historia. Sus páramos naturales, con orografías muy diversas, y sus localidades románicas y medievales hablan de una excelente conservación, tanto urbana como rural.

Buena prueba de ello son las murallas de la capital, Ávila. Patrimonio de la Humanidad por la Unesco desde 1985, este conjunto arquitectónico destaca, precisamente, por su conservación y su cuidado, que ha permitido que llegue casi intacto hasta nuestros días.

Pero Ávila no solo son murallas. Este mimo por el patrimonio local también puede verse en sus zonas naturales. A la cabeza de todos, la Sierra de Gredos. Designada Parque Regional en 1996, sus lagos, montañas y bosques conforman un paisaje único, que guarda en su interior una flora y una fauna extraordinarias.

EN LA VUELTA

La provincia de Ávila ha acogido 25 salidas y 25 metas de La Vuelta. En su veintena de llegadas, la provincia ha tenido ganadores ilustres de la talla de Bernard Hinault, Laurent Fignon, Laurent Jalabert o, el más reciente, Tadej Pogačar, en 2019.

CICLISMO: Abulenses, de nacimiento o adopción, fueron ciclistas de la talla de Carlos Sastre, ganador del Tour de Francia en 2008, o José María 'Chava' Jiménez, cuatro veces mejor escalador de la ronda española.

ECONOMÍA: Destino preferente de turistas que buscan alternativas rurales en el centro de la península, Ávila ha aprovechado sus atractivos para reforzar el sector servicios y equilibrarlo frente a ganadería y agricultura, de mucha tradición en la provincia.

CULTURA: Cuna de personajes ilustres a lo largo de la Historia, en tierras abulenses nacieron Isabel La Católica, Santa Teresa de Jesús, San Juan de la Cruz o Adolfo Suárez.

DEPORTE: La gran aportación de Ávila al deporte se ha producido en el ciclismo. Abulenses como Julio Jiménez y José María 'Chava' Jiménez acumulan siete maillots de la montaña en La Vuelta y 21 victorias de etapa en grandes vueltas, entre ambos. También destaca la figura del alpinista Carlos Soria, "rey de los ochomiles".

GASTRONOMÍA: Ávila es conocida en todo el país por sus carnes. El chuletón de ternera avileña, el cochinillo de Arévalo y el cabrito del Valle del Tiétar son auténticos manjares.

www.diputacionavila.es

PRIMOŽ ROGLIČ.

TISSOT SUPERSPORT CHRONO VUELTA SPECIAL EDITION.

VUELTA LOGO ENGRAVED ON THE CASEBACK AND INTERCHANGEABLE QUICK RELEASE BRACELET.

TISSOT

#ThisIsYourTime

LA VUELTA
OFFICIAL TIMEKEEPER

TISSOTWATCHES.COM

GOBIERNO DE CANTABRIA

©Sergio Rojo/Shutterstock

Vista desde el Mirador de Santa Catalina

Su cultura, su naturaleza, sus playas o su gastronomía, entre otros valores, han hecho de Cantabria uno de los grandes paraísos del norte de la península ibérica. El entorno natural de Cantabria es inigualable. Las numerosas playas pasan a ser, en muchas zonas, marismas, conviviendo de forma sostenible flora, fauna y turismo de veraneo tradicional como en ningún otro territorio. A ello hay que sumar sus montañas y bosques de interior, que tan bien conoce La Vuelta.

Pero Cantabria también es milenaria. Las cuevas de Altamira, Patrimonio de la Humanidad designado por la Unesco hace más de tres décadas, son uno de los grandes tesoros prehistóricos de Europa y un legado de incalculable valor para conocer la herencia del ser humano.

EN LA VUELTA

Cantabria ha acogido 75 salidas y 77 metas de La Vuelta. Ha aparecido ininterrumpidamente en la carrera desde 2010 y en las últimas 20 ediciones solo ha fallado a su cita con La Vuelta dos veces: en 2004 y en 2009.

CICLISMO: En los años 30, los hermanos Trueba, Vicente y Fermín, fueron pioneros con sus triunfos en el Tour de Francia y La Vuelta. En el cambio de milenio, un rara avis del ciclismo español, Óscar Freire, ganó tres campeonatos del mundo.

ECONOMÍA: La transformación cántabra de las últimas décadas ha llevado a la región a ser un referente del país en sectores vanguardistas como el turismo o el bancario, de un enorme valor en la comunidad autónoma.

CULTURA: Con poblaciones en la región desde la prehistoria, Cantabria puede dar fe de una historia única. Las cuevas de Altamira, con pinturas de unos 15.000 años de antigüedad, son un legado inconmensurable y tienen la designación de Patrimonio de la Humanidad desde 1985.

DEPORTE: Además de deportistas como Paco Gento, José Manuel Abascal o Severiano Ballesteros, Cantabria posee un valor deportivo único. Jugados en diferentes modalidades, los bolos cántabros son propios de la zona y muy populares entre sus habitantes.

GASTRONOMÍA: De una materia prima y elaboraciones sin igual, la gastronomía cántabra es de las más potentes del país. Platos como el cocido montañés o dulces como los sobaos o la quesada son sus referentes más conocidos.

www.cantabria.es

LA M.O.D.A.

“1932”

LA VUELTA 21

BURGOS. VEN AL VIII CENTENARIO DE LA CATEDRAL \
SANTIAGO DE COMPOSTELA. CAMINA A GALICIA

DEL 14 DE AGOSTO AL 5 DE SEPTIEMBRE

SINTONÍA OFICIAL

‘1932’, de la banda burgalesa La M.O.D.A, será la canción que acompañe al pelotón de La Vuelta 21 desde la salida oficial en Burgos hasta la meta final en Santiago de Compostela.

BLACK IZAR booking & management
Tel.: +34 686 45 62 17
blackizar@gmail.com

LA VUELTA
CANCIÓN OFICIAL

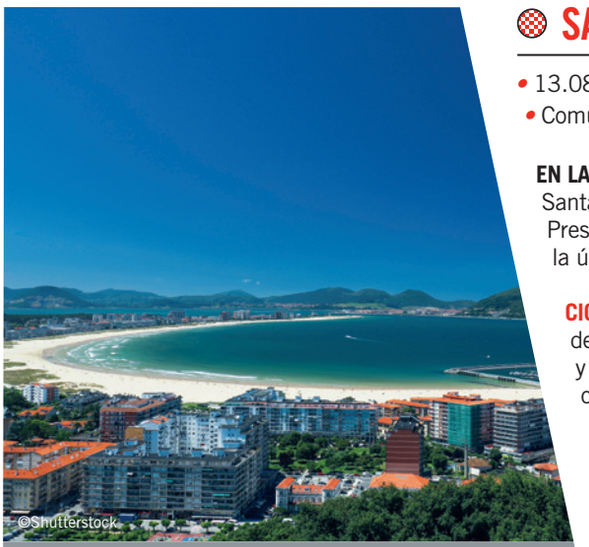

Vista aérea de la bahía de Laredo

LAREDO

- 11.023 habitantes
- Comunidad autónoma de Cantabria

EN LA VUELTA

Laredo ya sabe lo que es ser salida y meta de La Vuelta. En la edición de 1974, el municipio cántabro fue sede en dos ocasiones, una como salida y otra como llegada, de las etapas 15 y 16, respectivamente.

CICLISMO: Los amantes de la bicicleta han encontrado en Laredo una excelente salida para sus escapadas. La ciudad forma parte de las rutas de Carlos V, que reviven el recorrido que hizo el monarca en su llegada a España.

ECONOMÍA: Aunque su tradición es pesquera, la excelente situación, clima y hostelería de Laredo han hecho de la localidad una de las grandes referencias turísticas del norte de España.

CULTURA: La Puebla Vieja de Laredo goza de trazados, monumentos y arquitecturas que datan del siglo XIII. La Casa Palacio de Zarauz es, quizás, el mejor exponente arquitectónico de los numerosos referentes que ofrece la ciudad. La iglesia gótica de Santa María de la Asunción, en cuyo interior se halla el Retablo de Belén, con sus imágenes de estilo flamenco, que constituyen una de las mejores muestras de escultura policromada gótica que se conservan en Cantabria.

DEPORTE: El deporte laredano orbita alrededor de su acceso al mar y las principales disciplinas que se practican en el territorio son acuáticas. Así, Laredo ofrece actividades que van desde el surf, a la vela o el windsurf.

GASTRONOMÍA: Al igual que el deporte, la gastronomía de Laredo es heredera directa del mar. Con una materia prima de primera calidad, los platos elaborados a partir de pescado y marisco son muy típicos de la ciudad.

- **www.laredo.es**

SANTA CRUZ DE BEZANA

- 13.088 habitantes
- Comunidad autónoma de Cantabria

EN LA VUELTA

Santa Cruz de Bezana se estrena en La Vuelta como llegada de la etapa 16. Presumible final al sprint a orillas de la playa de San Juan de la Canal, que será la última gran oportunidad para los velocistas de La Vuelta 21.

CICLISMO: Ventura Díaz, vecino del municipio, es uno de los grandes iconos del ciclismo cántabro. En sus 16 años de actividad en las décadas de los 60 y 70 fue uno de los mejores corredores españoles y conquistó numerosas carreras nacionales.

ECONOMÍA: Marcada fuertemente por su proximidad a Santander, Santa Cruz de Bezana ha vivido un auge económico y demográfico exponencial en las últimas décadas, merced a su situación respecto a la capital.

CULTURA: Casonas de tradición montañesa, restos de numerosos molinos, ermitas e iglesias conservan los vestigios del pasado y dan al municipio su riqueza artística y cultural. Santa Cruz de Bezana forma parte del Camino de Santiago y el Camino Lebaniego. La noche del 23 de junio celebra su tradicional fiesta de San Juan, declarada de Interés Turístico Regional.

DEPORTE: Como municipio en evidente crecimiento, Santa Cruz de Bezana ha ido desarrollando centros para la práctica de deportes muy populares en Cantabria, como el ciclismo, el atletismo o el fútbol. Su conjunto de playas y otros espacios naturales ofrecen un sinfín de posibilidades de ocio y actividades al aire libre.

GASTRONOMÍA: El acceso al Cantábrico dibuja el gran valor gastronómico del municipio. Las cocinas bezaniegas viven, principalmente, del marisco y el pescado, pero también de la ganadería y agricultura ecológica, en la que destaca el Tomate de Bezana, uno de los más apreciados. Tradicionales también son las rabas de calamar.

- **www.aytobezana.com**

Playa de San Juan de la Canal

LAREDO — 16 ETAPA — SANTA CRUZ DE BEZANA

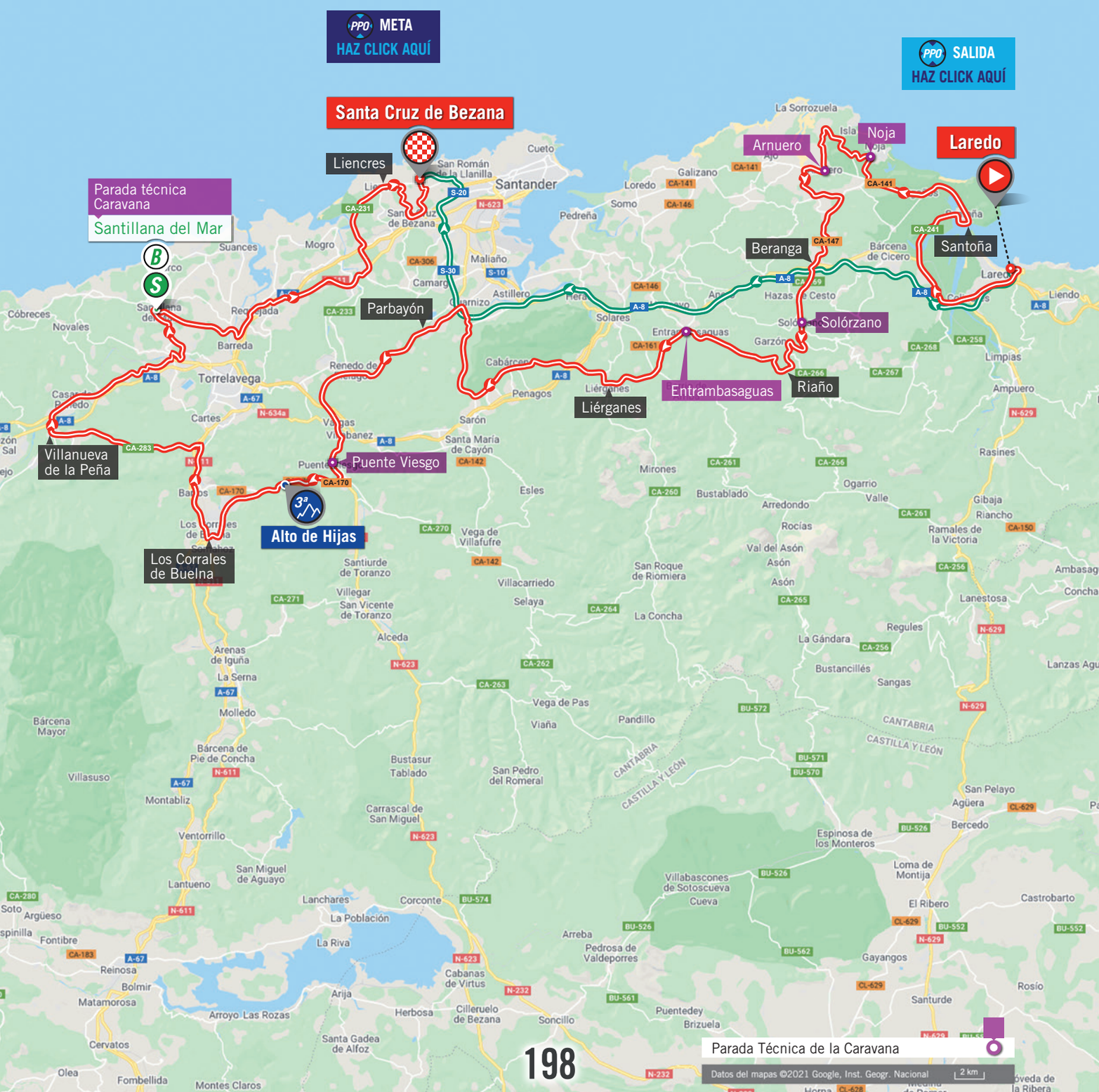

ACCESO Y SALIDA

Martes 31 de agosto

16 ETAPA

LAREDO

180 km

ACCESO ZONA SALIDA

Desde la **A-8** tomar la salida 172 hacia **N-634** / Laredo | Continuar por ctra. **172** | Tomar la segunda salida en dirección ctra. a Polígono | Girar a la derecha hacia av. Derechos Humanos | Tomar la primera salida dirección c/ Padre Ignacio Ellacuría | Girar a la izquierda hacia c/ Víctimas del Terrorismo | Girar a la izquierda hacia av. de Cantabria y continuar 280 m.

SALIDA

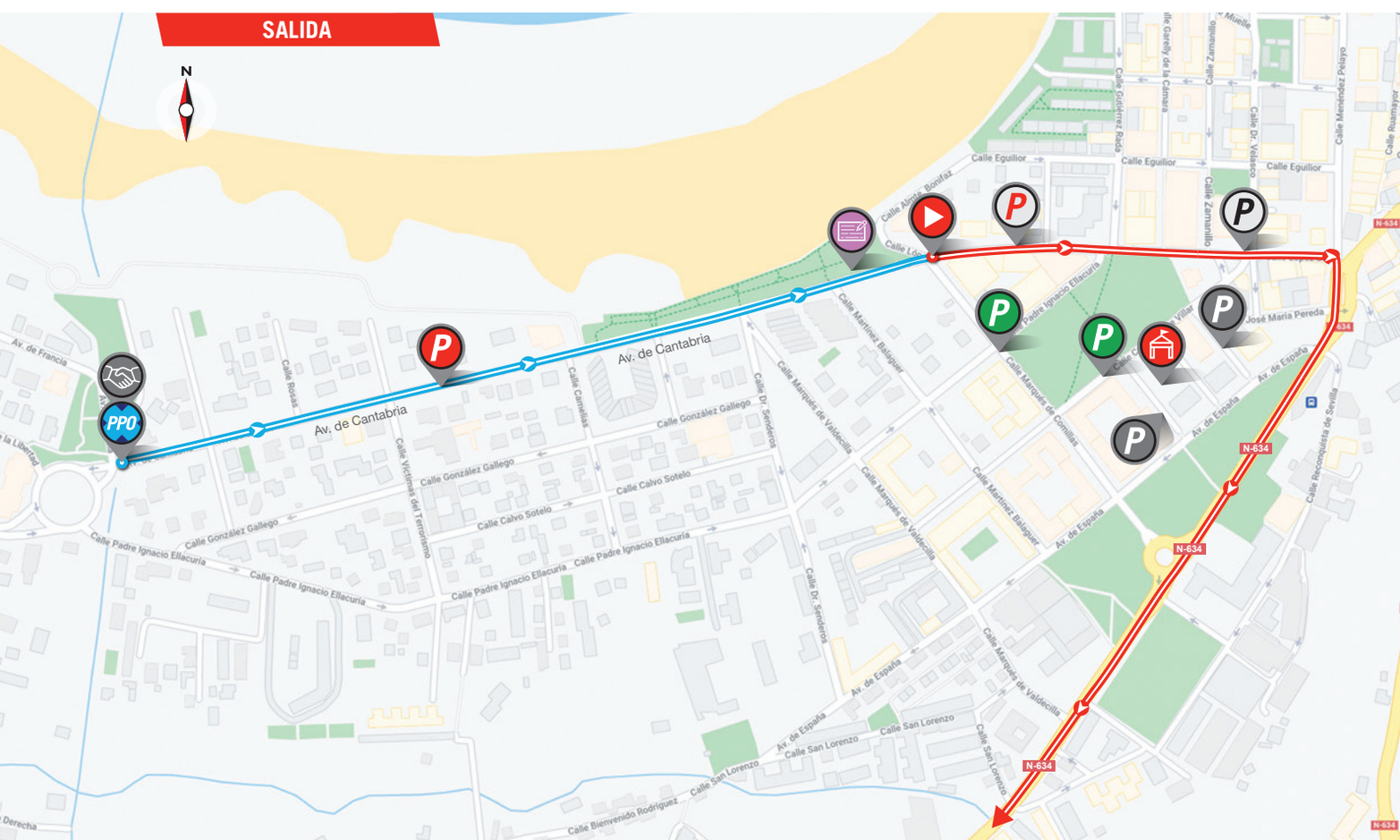

LÍNEA DE SALIDA
Calle López Seña, 17

PUNTO DE ENCUENTRO
Travesía José Antonio III, 2

PARKING EQUIPOS

PARKING PRENSA

PUNTO PASO OBLIGATORIO
Av. la Victoria, 37
LAT 43°24'32.5"N
LONG 3°25'41.6"W

CONTROL DE FIRMAS
Av. de Cantabria, 5-3
De 11:54 a 12:39 h.

DISTANCIA
550 m

PARKING INVITADOS

ACCESO INVITADOS

LLAMADA
12:44 h.

PARKING ORGANIZACIÓN

PARKING DIRECCIÓN

SALIDA NEUTRALIZADA
*C/ López Seña, Plaza Cachupín, **N-634,** C/ El Pelegrín, Barrio Las Casillas, Wencestao López Albo, C/ Ramón Pelayo, **N-634,** C/ La Mar (Colindres), **N-634. Total 4,8 km***

SALIDA LANZADA
*Por la **N-634** a la altura del concesionario de coches.*

ALTIMETRÍA

ETAPA 16
MARTES 31 DE AGOSTO

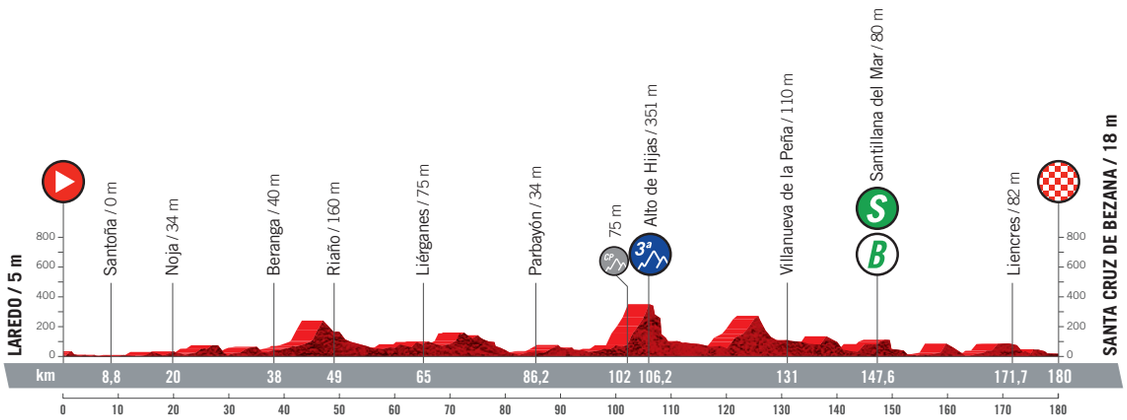

ALTITUD MÁX.: 351 m | **Ascenso:** 2.090 m

LAREDO — 16 ETAPA — SANTA CRUZ DE BEZANA

ALTITUD	KILÓMETROS RECORRIDOS	KILÓMETROS A RECORRER	ITINERARIO	CARAVANA	HORARIO PREVISTO 38 km/h	40 km/h	42 km/h
			COMUNIDAD AUTÓNOMA DE CANTABRIA				
			Salida neutralizada. 12:49 h.				
5	0,0	180,0	Salida lanzada por la ***N-634*** a la altura del concesionario de coches	11:40	13:00	13:00	13:00
5	0,6	179,4	**Provincia de Asturias**. ***N-634***	11:40	12:59	12:59	12:59
35	1,5	178,5	**Adal**. **Treto**. ***N-634***	11:42	13:02	13:02	13:02
9	3,2	176,8	**Cicero**. ***N-634***	11:45	13:05	13:04	13:04
13	4,2	175,8	Cruce rotonda dcha. dirección Santoña por la ***CA-241***	11:46	13:06	13:06	13:06
0	8,8	171,2	**Santoña**. ***CA-241***, rotonda dcha. dirección Playa C/ Eguilior, izda. Paseo Marítimo, C/ Almirante Carrero Blanco, izda. Av. Virgen del Puerto	11:53	13:13	13:13	13:12
10	11,0	169,0	Pasa a ser la ***CA-141***. ***Resaltos***	11:57	13:17	13:16	13:15
6	14,5	165,5	**Argoños**. Rotonda dcha. dirección Somo ***CA-141***	12:02	13:22	13:21	13:20
7	18,0	162,0	**Castillo Siete Villas**. ***CA-141***	12:08	13:28	13:27	13:25
34	20,0	160,0	**Noja**. Cruce izda. dirección Soano por la ***CA-450***	12:11	13:31	13:30	13:28
18	21,3	158,7	**Soano**. ***CA-450***	12:18	13:33	13:31	13:30
10	22,3	157,7	Cruce dcha. dirección Isla por la ***CA-449***	12:23	13:35	13:33	13:31
18	23,2	156,8	Cruce rotonda izda. dirección Santander ***CA-448***. ***Resaltos***	12:24	13:36	13:34	13:33
75	27,5	152,5	**Arnuero**. ***Resaltos CA-448***	12:31	13:43	13:41	13:39
75	28,3	151,7	Cruce dcha. dirección Somo por la ***CA-141***	12:37	13:44	13:42	13:40
7	29,7	150,3	**San Miguel de Meruelo**. Cruce izda. dirección Meruelo ***CA-454***	12:38	13:46	13:44	13:42
58	33,7	146,3	Cruce rotonda dcha. dirección Beranga por la ***CA-147***	12:45	13:53	13:50	13:48
40	38,0	142,0	**Beranga**. ***CA-147***	12:50	14:00	13:57	13:54
42	39,1	140,9	Cruce rotonda dcha. dirección Santander por la ***N-634***. ***Bolardos***	12:51	14:01	13:58	13:55
41	39,5	140,5	Cruce izda. dirección Solórzano ***CA-269***	12:52	14:02	13:59	13:56
70	41,5	138,5	**Hazas de Cesto**. Pasa a ser la ***CA-266***. ***Resaltos***	12:55	14:05	14:02	13:59
75	43,3	136,7	**Solórzano**. ***CA-266***	12:58	14:08	14:04	14:01
240	47,0	133,0	Cruce dcha. dirección Riaño por la ***CA-652***	13:04	14:14	14:10	14:07
160	49,0	131,0	**Riaño**. ***CA-652***	13:07	14:17	14:13	14:10
98	52,0	128,0	**Hornedo**. ***CA-652***	13:12	14:22	14:18	14:14
68	55,0	125,0	**San Antonio**. ***CA-652***	13:15	14:26	14:22	14:18
50	57,2	122,8	**Entrambasaguas**. ***CA-652***. ***Resaltos***	13:18	14:30	14:25	14:21
48	57,7	122,3	Cruce rotonda izda. dirección Liérganes por la ***CA-651***	13:24	14:31	14:26	14:22
60	59,0	121,0	**Navajeda**. **La Cavada**. ***CA-651***	13:25	14:33	14:28	14:24
70	61,0	119,0	***Paso a Nivel***. ***CA-651***	13:26	14:36	14:31	14:27
75	61,5	118,5	Cruce dcha. dirección Solares por la ***CA-261***	13:27	14:37	14:32	14:27
67	61,7	118,3	Cruce izda. dirección Liérganes por la ***CA-162***	13:27	14:37	14:32	14:28
75	65,0	115,0	**Liérganes**. ***CA-162***	13:30	14:42	14:37	14:32
119	67,0	113,0	**Pámanes**. Pasa a ser la ***CA-160***	13:33	14:45	14:40	14:35
70	68,5	111,5	Cruce izda. dirección Oviedo por la ***N-634***. ***Setos centrales***	13:35	14:48	14:42	14:37
70	68,7	111,3	Cruce dcha. dirección Pámanes por la ***CA-904***	13:35	14:48	14:43	14:38
77	68,9	111,1	Cruce izda. dirección Cabárceno por ***CA-405***	13:35	14:48	14:43	14:38
94	70,5	109,5	**Elsedo**. **Somarriba**. ***CA-405***	13:38	14:51	14:45	14:40
142	75,0	105,0	**Sobarzo**. ***CA-405***. ***Resaltos***	13:45	14:58	14:52	14:47
108	76,4	103,6	Cruce dcha. dirección Guarnizo por la ***CA-142***. ***Resaltos***	13:47	15:00	14:54	14:49
59	79,0	101,0	**Villanueva**. ***CA-142***	13:51	15:04	14:58	14:52
25	80,8	99,2	**La Concha**. ***CA-142***. ***Isletas centrales***	13:54	15:07	15:01	14:55
10	81,9	98,1	Cruce izda. dirección Guarnizo por la ***CA-143***	13:55	15:09	15:02	14:57
25	83,3	96,7	Cruce izda. dirección Burgos por la ***N-623*** rotonda izda.	13:57	15:11	15:04	14:59
34	86,2	93,8	**Parbayón**. ***N-623***	14:02	15:16	15:09	15:03

Continúa en pág. 203

PUERTOS DE MONTAÑA

ALTO DE HIJAS

Km 106,2. Desnivel 276 m. Ascenso 4,2 km. Porcentaje 6,5%

PARADA TÉCNICA CARAVANA

NOJA

Km 20. Salida 12:16 h.

ARNUERO

Km 27,5. Salida 12:36 h.

SOLÓRZANO

Km 43,3. Salida 13:03 h.

ENTRAMBASAGUAS

Km 57,2. Salida 13:23 h.

PUENTE VIESGO

Km 100. Salida 14:27 h.

PASOS CON PRECAUCIÓN

BANDERAS AMARILLAS

RD-RI-R = Rtda., **B** = Badenes, **SC** = Setos, **M** = Medianas, **GD** = Curvas y cruces a la derecha, **GI** = Curvas y cruces a la izquierda, **PE** = Paso estrecho, **T** = Túnel

R 0,7 - R 1,2 - RD 2,2 - RD 4,2 - RD 9,1 - GI 9,5 - GI 10,1 - R 10,5 - R 11 - R 11,6 - R 11,9 - RI 13,9 - RD 14,5 - R 16,1 - RD 18,4 - GI 20,4 - GD 22,3 - RI 23,4 - R 25,1 - R 26 - B 27 - B 27,5 - GD 28,3 -GI 29,7 - RD 33,7 - B 35 - R 35,2 - RD 39,1 - GI 39,5 - GI 39,5 - B 41,5 - B 42,2 - GD 44 - GD 47 - B 55 - RI 57,7 - GI 61,5 - GI 61,7 - PE 62 - R 66,1 - SC 68,5 - GD 68,7 - GI 68,9 - PE 70,5 - R 73,1 - GD 76,4 - R 80,8 - SC 81,2 - RI 81,9 - R 82,5 - RI 82,7 - RI 83,3 - RI 84,3 - R 92,8 - R 96,2 - RI 96,4 - R 97,8 - GD 102 - GI 108,2 - GD 112,5 - PE 112,6 .GD 113,3 - R 113,8 - R 115 - RI 117,2 - RD 117,4 - R 117,7 - TU 118,9 - SC 120,1 - GI 120,3 - PE 130,1 - GD 131,4 - RD 132 - R 133 - R 138 - R 138,3 - B 141 - RI 141,8 - RD 142,5 - PE 142,8 - GI 143,2 - RD 144,1 - RI 145,2 - GD 146,6 - GI 147 . R 147,7 - RD 152 - RI 152,8 - MC 153,1 - R 153,8 - R 155,6 - R 159 - R 163,5 - GI 164,1 - R 165,7 - GI 166,1 - B 170 - RD 173,6 - GI 176 - GI 177

POR UNA
VUELTA
SOSTENIBLE
LA VUELTA
PROVEEDOR OFICIAL
ecovidrio
ENTIDAD SIN ÁNIMO DE LUCRO

LAREDO 16 ETAPA SANTA CRUZ DE BEZANA

Viene de pág. 201

ALTITUD	KILÓMETROS RECORRIDOS	KILÓMETROS A RECORRER	ITINERARIO	CARAVANA	HORARIO PREVISTO 38 km/h	40 km/h	42 km/h
60	92,0	88,0	**Renedo**. *N-623*	14:10	15:25	15:18	15:11
32	95,2	84,8	**Carandía**. *N-623*	14:15	15:30	15:22	15:16
75	100,0	80,0	**Puente Viesgo**. *N-623*	14:22	15:37	15:30	15:22
75	102,0	78,0	Cruce dcha. dirección Los Corrales de Buelna por la *CA-170. Comienza Puerto*	14:31	15:41	15:33	15:25
351	106,2	73,8	**ALTO DE HIJAS**. *CA-170*	14:32	15:47	15:39	15:31
150	108,2	71,8	Cruce izda. dirección Mata por la *CA-170a*	14:35	15:50	15:42	15:34
124	109,0	71,0	**Mata**. **Rivero**. **Jaín**. *CA-170*	14:37	15:52	15:43	15:35
93	112,5	67,5	**Los Corrales de Buelna**. *CA-611. Puente estrecho*	14:42	15:57	15:48	15:40
97	113,3	66,7	Cruce dcha. Santander por la *N-611. Resaltos*	14:43	15:58	15:49	15:41
60	117,2	62,8	Rotonda izda. y rotonda dcha. dirección San Felices de Buelna por la *N-611*	14:50	16:05	15:55	15:47
70	118,9	61,1	*Túnel de 200 m. Iluminado. N-611*	14:52	16:07	15:58	15:49
53	120,3	59,7	Cruce izda. dirección Ibio por la *CA-283*	14:54	16:09	16:00	15:51
124	121,5	58,5	**Yermo**. *CA-283*	14:56	16:11	16:02	15:53
120	128,5	51,5	**Sierra de Ibio**. **Riaño de Ibio**. *Bolardos CA-283. Resaltos*	15:06	16:22	16:12	16:03
110	131,0	49,0	**Villanueva de la Peña**. Giro dcha. *resaltos CA-283* rotonda dcha.	15:10	16:26	16:16	16:07
102	132,0	48,0	Cruce dcha dirección Santander por la *N-634*	15:12	16:28	16:18	16:08
95	134,0	46,0	**Casar de Periedo**. *N-634*	15:15	16:31	16:21	16:11
140	138,1	41,9	**Quijas**. *N-634*	15:22	16:38	16:27	16:17
96	140,0	40,0	**Valles**. *N-634*	15:25	16:41	16:30	16:20
45	141,0	39,0	**La Veguilla**. *N-634*	15:26	16:42	16:31	16:21
40	141,8	38,2	Cruce rotonda izda. y rotonda dcha. dirección Puente San Miguel por *CA-136*	15:27	16:43	16:32	16:22
35	142,5	37,5	Cruce dcha. dirección Suance por la *CA-928*	15:29	16:45	16:33	16:23
30	142,8	37,2	**Puente San Miguel**. *Paso estrecho, resaltos*	15:29	16:45	16:34	16:24
32	143,2	36,8	Cruce izda. dirección Santillana del Mar por la *CA-133*	15:30	16:46	16:34	16:24
81	146,2	33,8	Rotonda izda. dirección Santillana del Mar por la *CA-133*	15:33	16:50	16:39	16:28
80	147,6	32,4	**Santillana del Mar**. Cruce dcha. dirección Barreda por la *CA-131*.	15:35	16:53	16:41	16:30
			SPRINT INTERMEDIO. *Bonificado*. 100 m antes del hito kilométrico 6				
110	149,5	30,5	**Queveda**. *CA-131*	15:44	16:56	16:44	16:33
10	153,4	26,6	**Barreda**. Cruce izda. direcc Requejada por la *N-611*	15:50	17:02	16:50	16:39
10	155,0	25,0	**Requejada**. *N-611*	15:52	17:04	16:52	16:41
20	162,6	17,4	**Oruña**. *N-611*	16:04	17:16	17:03	16:52
3	164,0	16,0	**Puente Arce**. *N-611*	16:06	17:18	17:06	16:54
15	165,0	15,0	Cruce izda. dirección Boo por la *CA-231, resaltos*	16:08	17:20	17:07	16:55
34	167,0	13,0	**Boo**. *CA-231*	16:11	17:23	17:10	16:58
82	171,7	8,3	**Liencres**. *CA-231*	16:17	17:31	17:17	17:05
27	173,6	6,4	Rotonda dcha. dirección Santa Cruz de Bezana *CA-300*, Av. Menéndez Pelayo	16:22	17:34	17:20	17:08
45	176,4	3,6	**Santa Cruz de Bezana**. Cruce izda. dirección Sancibrián, Av. Jose María de Pereda. *Resaltos*	16:25	17:38	17:24	17:12
35	177,5	2,5	Curva izda. Av. Fernando Saiz	16:27	17:40	17:26	17:13
18	180,0	0,0	**SANTA CRUZ DE BEZANA. META**	16:29	17:44	17:30	17:17

PUERTOS DE MONTAÑA

ALTO DE HIJAS

Km 106,2. Desnivel 276 m. Ascenso 4,2 km. Porcentaje 6,5%

PARADA TÉCNICA CARAVANA

NOJA

Km 20. Salida 12:16 h.

ARNUERO

Km 27,5. Salida 12:36 h.

SOLÓRZANO

Km 43,3. Salida 13:03 h.

ENTRAMBASAGUAS

Km 57,2. Salida 13:23 h.

PUENTE VIESGO

Km 100. Salida 14:27 h.

SANTILLANA DEL MAR

Km 147,6. Salida 15:40 h.

PASOS CON PRECAUCIÓN

BANDERAS AMARILLAS

RD-RI-R = Rtda., **B** = Badenes, **SC** = Setos, **M** = Medianas, **GD** = Curvas y cruces a la derecha, **GI** = Curvas y cruces a la izquierda, **PE** = Paso estrecho, **T** = Túnel

R 0,7 - R 1,2 - RD 2,2 - RD 4,2 - RD 9,1 - GI 9,5 - GI 10,1 - R 10,5 - R 11 - R 11,6 - R 11,9 - RI 13,9 - RD 14,5 - R 16,1 - RD 18,4 - GI 20,4 - GD 22,3 - RI 23,4 - R 25,1 - R 26 - B 27 - B 27,5 - GD 28,3 -GI 29,7 - RD 33,7 - B 35 - R 35,2 - RD 39,1 - GI 39,5 - GI 39,5 - B 41,5 - B 42,2 - GD 44 - GD 47 - B 55 - RI 57,7 - GI 61,5 - GI 61,7 - PE 62 - R 66,1 - SC 68,5 - GD 68,7 - GI 68,9 - PE 70,5 - R 73,1 - GD 76,4 - R 80,8 - SC 81,2 - RI 81,9 - R 82,5 - RI 82,7 - RI 83,3 - RI 84,3 - R 92,8 - R 96,2 - RI 96,4 - R 97,8 - GD 102 - GI 108,2 - GD 112,5 - PE 112,6 .GD 113,3 - R 113,8 - R 115 - RI 117,2 - RD 117,4 - R 117,7 - TU 118,9 - SC 120,1 - GI 120,3 - PE 130,1 - GD 131,4 - RD 132 - R 133 - R 138 - R 138,3 - B 141 - RI 141,8 - RD 142,5 - PE 142,8 - GI 143,2 - RD 144,1 - RI 145,2 - GD 146,6 - GI 147 . R 147,7 - RD 152 - RI 152,8 - MC 153,1 - R 153,8 - R 155,6 - R 159 - R 163,5 - GI 164,1 - R 165,7 - GI 166,1 - B 170 - RD 173,6 - GI 176 - GI 177

180 km

SANTA CRUZ DE BEZANA

16 ETAPA

ÚLTIMOS KM Y ACCESO A META

Martes 31 de agosto

ACCESO ZONA META

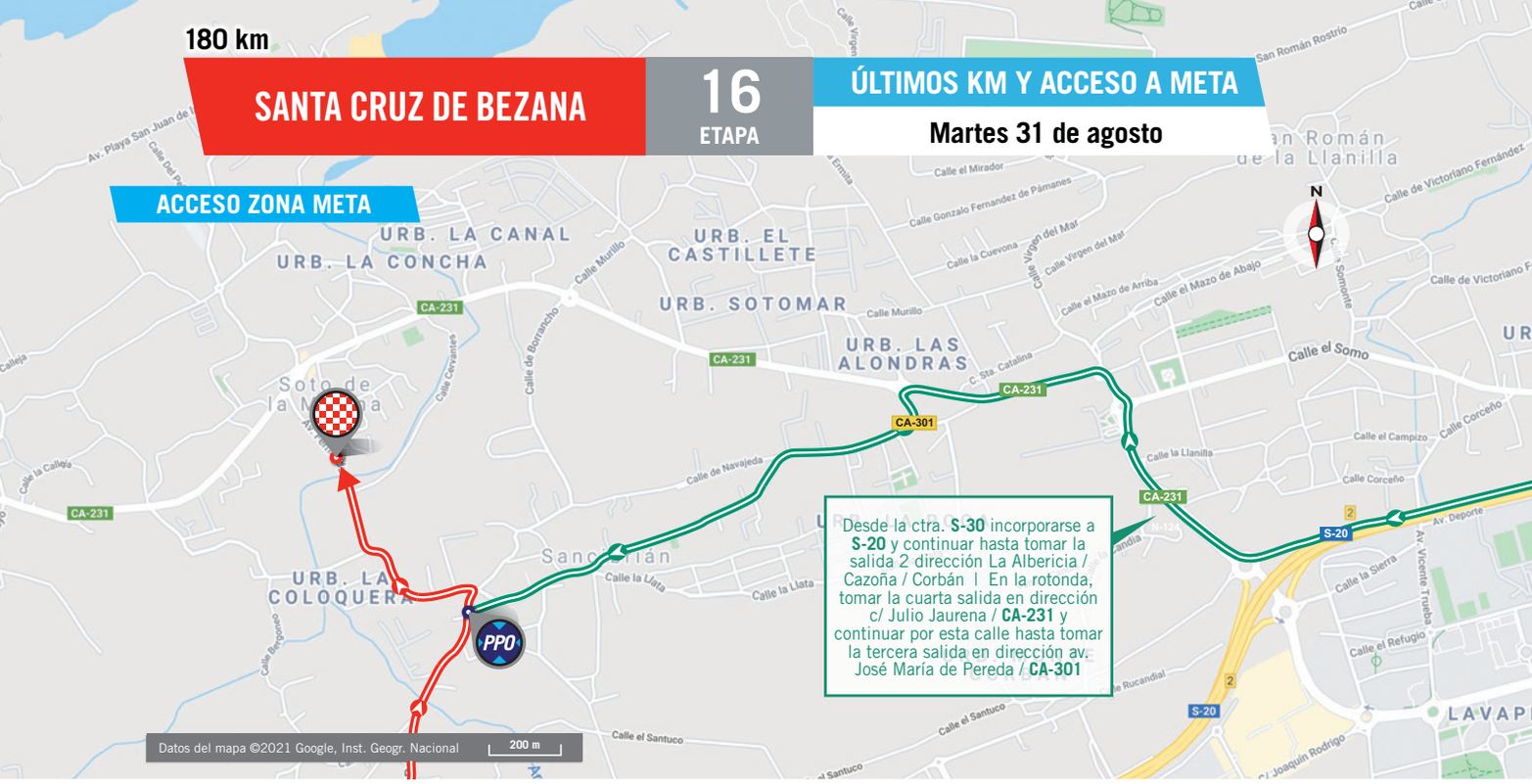

ÚLTIMOS KM

ALTIMETRÍA 5 ÚLTIMOS KM

META

Martes 31 de agosto

16 ETAPA

SANTA CRUZ DE BEZANA

Datos del mapas ©2020 Google, Inst. Geogr. Nacional 50 m

LÍNEA DE META
CEIP Costa Quebrada
Av. Fernando Saiz, 1

PUNTO PASO OBLIGATORIO
Av. José María Pereda, 53
Lat 43°27'35.7"N
Long 3°53'24.2"W

DESVÍO DE COCHES
Av. Fernando Saiz, 2A

LLEGADA ÚLTIMO KM
325 m con ligeras curvas dcha. e izda. giro de 180° 675 m con ligeras curvas izda. dcha.

O. PERMANENTE
Parking Pabellón Polideportivo Soto de la Marina
Av. Fernando Saiz, 12

SALA PRENSA
Pabellón Polideportivo Soto de la Marina
Av. Fernando Saiz, 12

DISTANCIA A META
110 m

PARKING EQUIPOS
Av. Soto M, 63

DISTANCIA A META
1,7 km

PARKING ORGANIZACIÓN

PARKING PRENSA

PARKING INVITADOS

PARQUE VUELTA
Aparcamiento Playa San Juan de la Canal - Av. Playa San Juan de la Canal, 42B
De 16:30 a 20:30 h

SALIDA V. JUNIOR
Parque de enfrente Urb. la Caloquera, 41
A las 15:00 h

SEDES
PÁGINA 207

MAPA DE LA ETAPA
PÁGINA 208

ACCESO SALIDA / MAPA SALIDA
PÁGINA 209

ALTIMETRÍA Y PUERTO
PÁGINA 210

HORARIO
PÁGINA 211

ACCESO META / ÚLTIMOS KILÓMETROS
PÁGINA 214

MAPA META
PÁGINA 215

Río Deva, a su paso por Unquera

UNQUERA

- 1.064 habitantes
- Comunidad autónoma de Cantabria

EN LA VUELTA

La pequeña localidad de Unquera, perteneciente al municipio de Val de San Vicente, se estrena en la carrera con la salida de una de las etapas reina de La Vuelta 21, con final en la icónica cima de los Lagos de Covadonga.

CICLISMO: El maravilloso entorno natural en el que enclava el territorio, flanqueado por los ríos Deva y Nansa, hace las delicias de los ciclistas que buscan rutas diferentes y encuentro con la naturaleza.

ECONOMÍA: Además de lo que genera el turismo atraído por su entorno natural y su condición de paso del Camino de Santiago, en Unquera tiene mucho peso desde hace décadas la industria conservera.

CULTURA: La comarca de Val de San Vicente acoge una de las vías del conocido camino Lebaniego. Estas peregrinaciones se incluyen como tramos del Camino de Santiago que pasan por el monasterio de Santo Toribio de Liébana.

DEPORTE: Cada año, desde hace casi medio siglo, centenares de aficionados a la piragua se reúnen para hacer el Descenso del río Deva, una competición deportiva que ya es una fiesta popular en la región.

GASTRONOMÍA: En Unquera se elabora un dulce muy característico: las corbatas. Llamadas así por la forma que se le da al hojaldre con el que se cocinan, las corbatas son crujientes y con un delicioso sabor a almendra.

- **www.aytovaldesanvicente.es**

LAGOS DE COVADONGA

- 6.209 habitantes
- Principado de Asturias

EN LA VUELTA

Lagos de Covadonga es, con total seguridad, el puerto con más historia de La Vuelta. 21 apariciones, la primera en 1983, y ganadores de la talla de Perico Delgado, Laurent Jalabert, Lucho Herrera o Nairo Quintana.

CICLISMO: Los aficionados acuden cada mes de junio al Desafío Lagos de Covadonga by La Vuelta, una marcha cicloturista que se celebra desde hace más de 30 años y que asciende las duras rampas de este icónico puerto.

CULTURA: La Santa Cueva de la Virgen de Covadonga es un tesoro histórico, espiritual y natural. Cuenta la leyenda que el Reino de Asturias debe tanto a Don Pelayo como a la virgen que guio al monarca en sus hazañas.

DEPORTE: Además de sus numerosas rutas senderistas, la orografía y los bellísimos parajes de su entorno hacen casi obligatoria la práctica de la bicicleta, que cuenta con mucha afición en la zona.

GASTRONOMÍA: Entre los deliciosos quesos asturianos, Cangas de Onís produce uno de mucha intensidad y un sabor diferente: el Gamonéu. Un queso muy característico con denominación de origen protegida.

- **www.cangasdeonis.es**

Bajada al Lago Ercina

Miércoles 1 de septiembre

185,8 km

UNQUERA — 17 ETAPA — LAGOS DE COVADONGA

185,8 km

ACCESO Y SALIDA

Miércoles 1 de septiembre

17 ETAPA

UNQUERA

ACCESO ZONA SALIDA

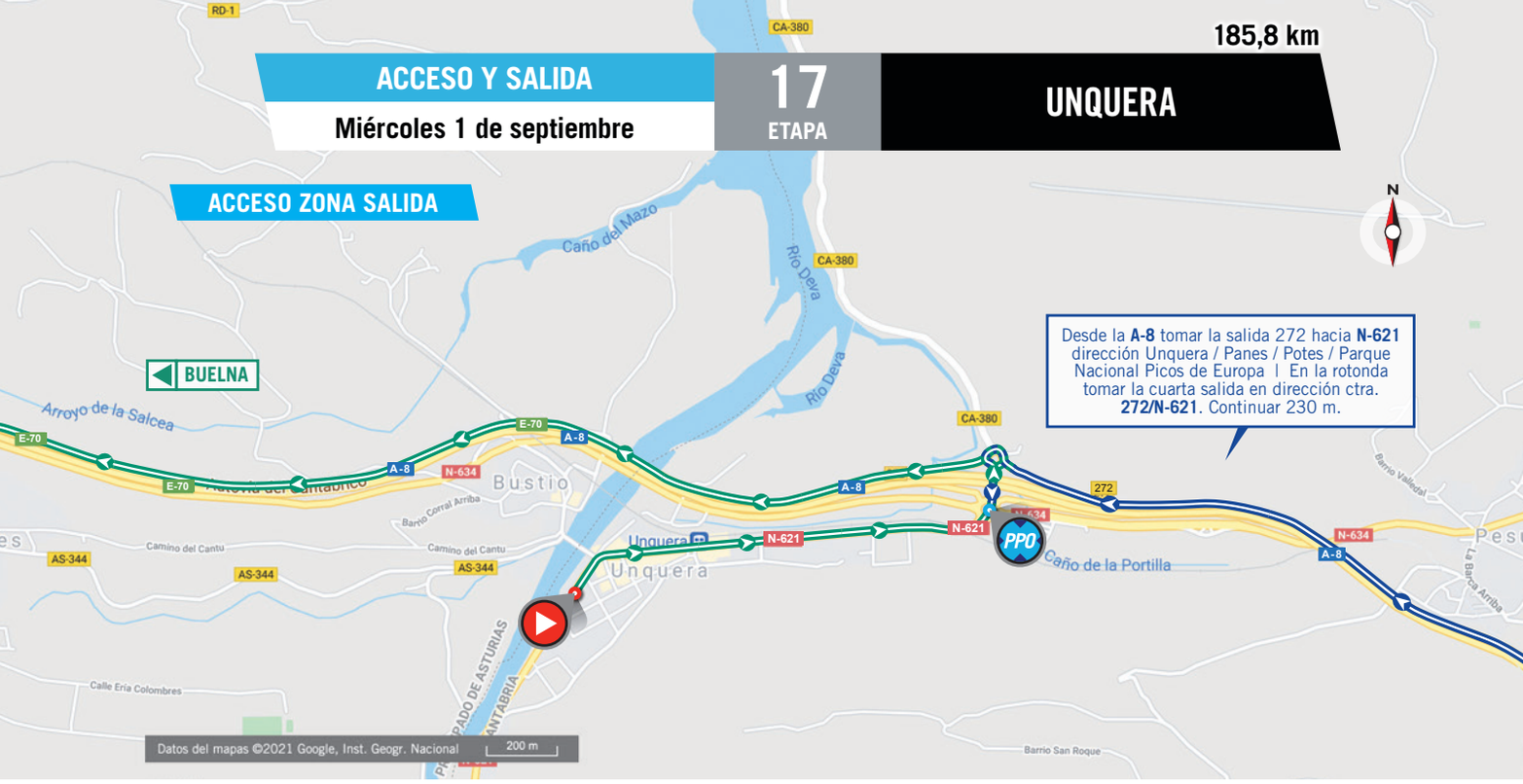

Desde la **A-8** tomar la salida 272 hacia **N-621** dirección Unquera / Panes / Potes / Parque Nacional Picos de Europa I En la rotonda tomar la cuarta salida en dirección ctra. **272/N-621**. Continuar 230 m.

SALIDA

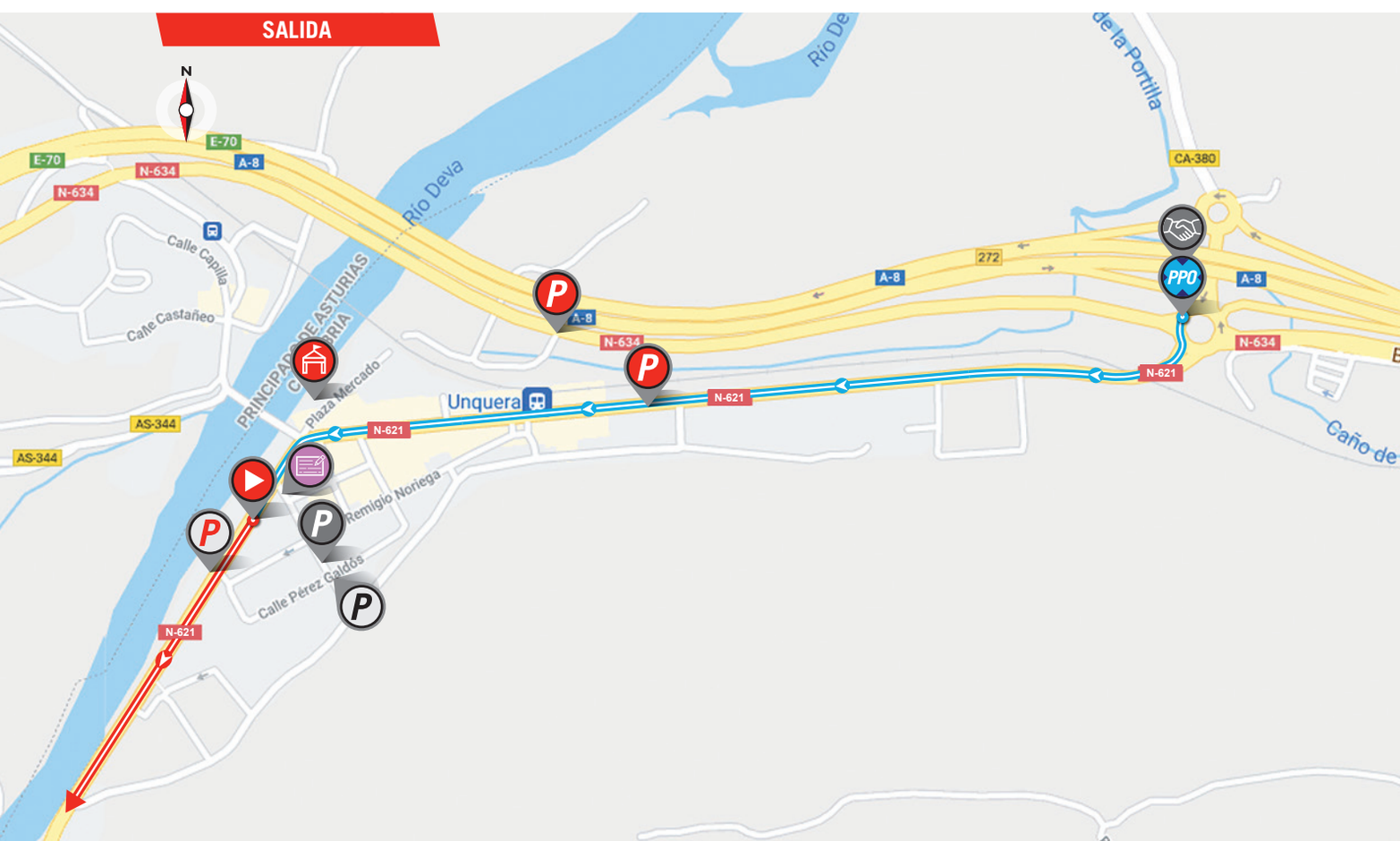

LÍNEA DE SALIDA
Calle San Felipe Neri, 10

PUNTO PASO OBLIGATORIO
Rotonda cerca de un Área de Servicio - Carretera Nacional A-8, Km. 279
LAT 43°22'32.6"N
LONG 4°30'16.3"W

ACCESO INVITADOS

PUNTO DE ENCUENTRO
Plaza Mercado

CONTROL DE FIRMAS
Calle las Escuelas, 61
De 11:15 a 12:00 h.

LLAMADA
12:05 h.

PARKING EQUIPOS

DISTANCIA
400 m

PARKING ORGANIZACIÓN

PARKING INVITADOS

PARKING DIRECCIÓN

SALIDA NEUTRALIZADA
*Paseo del Juncal, **N-621,** C/ San Felipe Neri, **N-621,** Molleda, **N-621,** cruce izda. por **N- 621** a San Pedro de las Baheras (Ext.), **N-621a, N-621.***
Total 5 km

SALIDA LANZADA
*100 m después del cruce a la izda., Helgueras dirección Potes por la **N-621.***

ALTIMETRÍA

ETAPA 17
MIÉRCOLES 1 DE SEPTIEMBRE

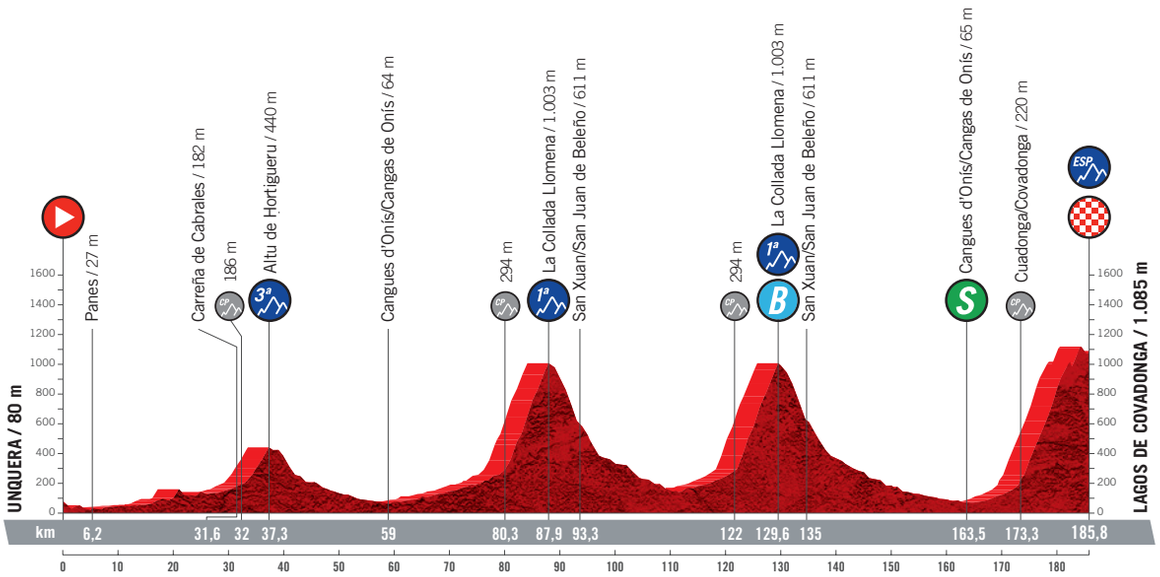

ALTITUD MÁX.: 1.114 m | **Ascenso:** 3.452 m

La Collada Llomena

Ascenso: 7,6 km
Altitud máx.: 1.003 m
Desnivel: 709 m
Pendiente media: 9,3 %
Pendiente máx.: 14 %

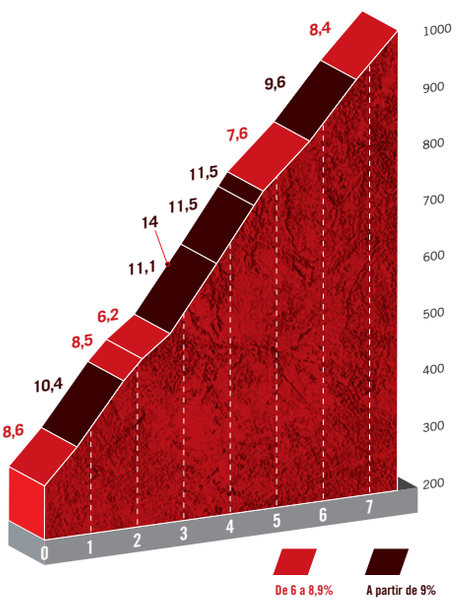

Lagos de Covadonga

Ascenso: 12,5 km
Altitud máx.: 1.085 m
Desnivel: 865 m
Pendiente media: 6,9 %
Pendiente máx.: 20 %

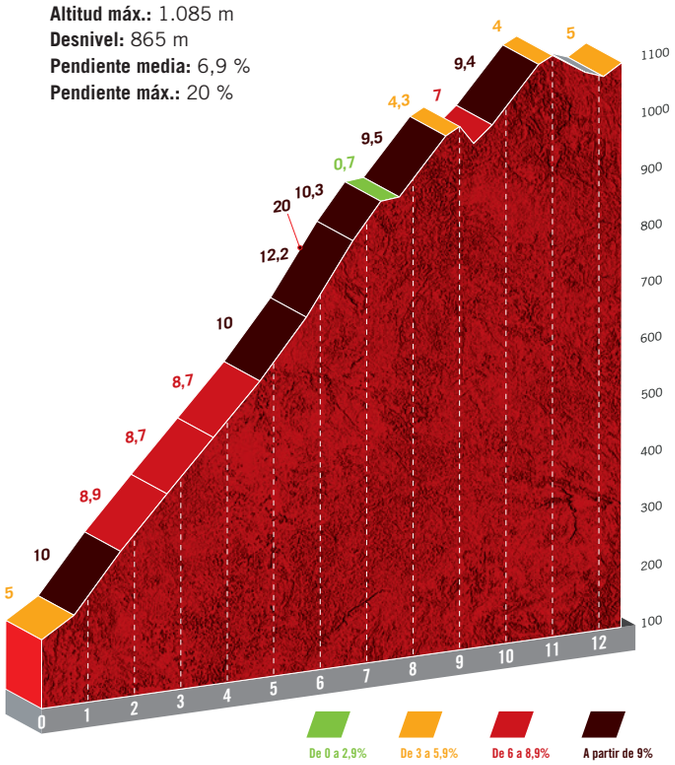

UNQUERA 17 ETAPA LAGOS DE COVADONGA

ALTITUD	KILÓMETROS RECORRIDOS	KILÓMETROS A RECORRER	ITINERARIO	CARAVANA	HORARIO PREVISTO 34 km/h	36 km/h	38 km/h
			COMUNIDAD AUTÓNOMA DE CANTABRIA				
			Salida neutralizada. 12:10 h.				
80	0,0	185,8	Salida lanzada 100 m después del cruce a la izda., Helgueras dirección Potes por la ***N-621***	11:00	12:21	12:21	12:21
60	0,6	185,2	**Provincia de Asturias**. ***N-621***	11:01	12:22	12:22	12:21
27	1,5	184,3	**Buelles**. ***N-621***	11:02	12:23	12:23	12:23
52	3,3	182,5	**El Mazo**. ***N-621***	11:05	12:26	12:26	12:26
27	6,2	179,6	**Panes**. Cruce dcha. dirección Cangues d'Onís/Cangas de Onís por la ***AS-114***	11:10	12:31	12:31	12:30
92	18,6	167,2	**Trescares**. ***AS-114***	11:33	12:53	12:52	12:50
115	23,1	162,7	**Mildón**. ***AS-114***	11:41	13:01	12:59	12:57
143	28,7	157,1	**Las Arenas**. ***AS-114. Resaltos***	11:50	13:11	13:08	13:06
160	30,5	155,3	**Puerto de Cabrales**. ***No puntuable. AS-114***	11:53	13:14	13:11	13:09
182	31,6	154,2	**Carreña de Cabrales**. ***AS-114***	11:55	13:16	13:13	13:10
186	32,0	153,8	***Comienza Puerto. AS-114***	11:57	13:17	13:14	13:11
440	37,3	148,5	**ALTU DE ḤORTIGUERU. Canales de Cabrales**. ***N-114***	12:06	13:26	13:23	13:19
422	38,0	147,8	**Ortiguero**. ***AS-114***	12:08	13:28	13:24	13:21
246	43,0	142,8	**Avín**. ***AS-114***	12:16	13:36	13:32	13:28
205	44,4	141,4	**Benia Onís**. ***AS-114***	12:19	13:39	13:35	13:31
208	45,5	140,3	**Villar**. ***AS-114***	12:26	13:41	13:36	13:32
150	48,5	137,3	**Mestas de Con**. ***AS-114***	12:41	13:46	13:41	13:37
126	52,0	133,8	**La Estrada**. ***AS-114***	12:45	13:52	13:47	13:43
84	55,4	130,4	**Soto de Cangas**. ***AS-114***	12:50	13:58	13:53	13:48
64	59,0	126,8	**Cangues d'Onís/Cangas de Onís**. ***AS-114***	13:02	14:05	13:59	13:54
65	59,3	126,5	Cruce izda. dirección Puerto el Pontón por la ***N-625***	13:07	14:05	13:59	13:54
80	61,8	124,0	**Caño**. ***N-625***	13:08	14:10	14:04	13:58
97	64,4	121,4	**Tornín**. ***N-625***	13:10	14:14	14:08	14:02
104	65,7	120,1	**Miyares**. ***N-625***	13:12	14:16	14:10	14:04
118	67,0	118,8	**Corigos**. ***N-625***	13:15	14:19	14:12	14:06
140	70,0	115,8	**Santillán**. ***N-625***	13:20	14:24	14:17	14:11
187	74,5	111,3	**Camporriondi**. ***N-625***	13:33	14:32	14:25	14:18
217	76,8	109,0	**Ceneya**. ***N-625***	13:36	14:36	14:29	14:22
294	80,3	105,5	Cruce dcha. dirección Viego por la ***PO-2. Comienza Puerto***	13:41	14:42	14:34	14:27
492	82,4	103,4	***Túnel PO-2***	13:45	14:46	14:38	14:31
732	84,8	101,0	**Viego**. ***PO-2***	13:49	14:50	14:42	14:34
1.003	87,9	97,9	**LA COLLADA LLOMENA**. ***PO-2***	13:59	14:56	14:47	14:39
611	93,3	92,5	**San Xuan/San Juan de Beleño**. Pasa a ser la ***AS-261 bajada estrecha con curvas izda. y dcha.***	14:08	15:05	14:56	14:48
228	105	80,8	**Sellaño**. ***AS-261***	14:28	15:26	15:16	15:06
165	109	76,8	**Vega de Sebarga**. ***AS-261***	14:34	15:33	15:22	15:13
145	110,4	75,4	**Parcia**. ***AS-261***	14:36	15:35	15:25	15:15
141	111,4	74,4	Cruce dcha. dirección Riaño por la ***N-625***	14:38	15:37	15:26	15:16
152	111,6	74,2	**Santillán**. ***N-625***	14:38	15:37	15:27	15:17
188	116,0	69,8	**Camporriondi**. ***N-625***	14:46	15:45	15:34	15:24
294	122,0	63,8	Cruce dcha. dirección Viego por la ***PO-2. Comienza Puerto***	14:56	15:56	15:44	15:33
497	124,0	61,8	***Túnel PO-2***	15:04	15:59	15:47	15:36

Continúa en pág. 213

PUERTOS DE MONTAÑA

ALTU DE ḤORTIGUERU
Km 37,3. Desnivel 254 m. Ascenso 5,3 km. Porcentaje 4,7%

LA COLLADA LLOMENA
Km 87,9. Desnivel 709 m. Ascenso 7,6 km. Porcentaje 9,3%

LA COLLADA LLOMENA
Km 129,6. Desnivel 709 m. Ascenso 7,6 km. Porcentaje 9,3%

LAGOS DE COVADONGA
Km 185,8. Desnivel 865 m. Ascenso 12,5 km. Porcentaje 6,9%

PARADA TÉCNICA CARAVANA

BENIA ONÍS
Km 44,4. Salida 12:24 h.

CANGUES D'ONÍS / CANGAS DE ONÍS
Km 59. Salida 13:07 h.

SANTILLÁN
Km 70. Salida 13:25 h.

VIEGO
Km 84,8. Salida 13:54 h.

CANGUES D'ONÍS / CANGAS DE ONÍS
Km 163,5. Salida 16:13 h.

PASOS CON PRECAUCIÓN BANDERAS AMARILLAS

RD-RI-R = Rtda., **B** = Badenes, **SC** = Setos, **M** = Medianas, **GD** = Curvas y cruces a la derecha, **GI** = Curvas y cruces a la izquierda, **PE** = Paso estrecho, **T** = Túnel

GD 6,2 - SC 6,5 - RI 39,8 - B 43 - RD 55,4 - RI 57,5 - GI 59,3 - GD 80,3 - TU 82,4 - GD 111,4 - GD 122 - TU 124 - GI 153 - GD 163,5 - RD 165,2 - RD 167,3 - RI 172,3 - RI 173,3

LA VUELTA
PRODUCTO OFICIAL

NAMEDSPORT®
SUPERFOOD

HydraFit>
Energy & Hydration!

WHOLE QUALITY

EXCLUSIVO BIDÓN
BIODEGRADABLE
HYDRA2PRO

IN LOVE WITH PLANET

Con Fosfato de **Potasio** Dibásico

Con **9 Vitaminas**

Con Citrato de **Trimagnesio**

Con **300% di VNR*** de Vitamina C

Sabor **refrescante** que apaga la sed

World **Tour proven**

100% BPA free

Rehidrata de manera efectiva

Calidad certificada **Informed Sport**

INFORMED SPORT
WE TEST · YOU TRUST

Precio Especial 5,99 €

namedsport.com

*VRN. Valores de referencia de nutrientes.

Lea atentamente las advertencias indicadas en el envase antes de consumir el producto.
Tenga en cuenta que este producto no sustituye a una dieta variada y equilibrada ni a un estilo de vida saludable.

UNQUERA 17 ETAPA LAGOS DE COVADONGA

Viene de pág. 211

ALTITUD	KILÓMETROS RECORRIDOS	KILÓMETROS A RECORRER	ITINERARIO	CARAVANA	HORARIO PREVISTO 34 km/h	36 km/h	38 km/h
232	126,4	59,4	**Viego**. *P0-2*	15:08	16:04	15:51	15:40
1.003	129,6	56,2	1ª B **LA COLLADA LLOMENA**. *Bonificado*. *P0-2*	15:09	16:09	15:57	15:45
611	135,0	50,8	**San Xuan/San Juan de Beleño**. *Travesía en descenso* pasa a ser la *AS-261*	15:19	16:19	16:06	15:54
228	142,4	43,4	**Sellaño**. *AS-261*	15:32	16:32	16:18	16:05
165	150,6	35,2	**Vega de Sebarga**. *AS-261*	15:46	16:46	16:32	16:18
145	152,0	33,8	**Parcia**. *AS-261*	15:49	16:49	16:34	16:21
141	153,0	32,8	Cruce izda. por la *N-625*	15:51	16:51	16:36	16:22
96	158,7	27,1	**Tornín**. *N-625*	16:00	17:01	16:45	16:31
80	161,0	24,8	**Caño**. *N-625*	16:04	17:05	16:49	16:35
65	163,5	22,3	S **CANGUES D'ONÍS/CANGAS DE ONÍS**. Cruce dcha. por Av. Covadonga	16:08	17:09	16:53	16:39
74	165,2	20,6	Pasa a ser la *AS-114*	16:16	17:12	16:56	16:41
85	167,3	18,5	Cruce rotonda dcha. dirección Cuadonga/Covadonga por la *AS-262*	16:17	17:16	16:59	16:45
122	170,0	15,8	**La Riera**. *AS-262*	16:20	17:21	17:04	16:49
220	173,3	12,5	*Comienza Puerto*. Pasa a ser la *CO-4* Cuadonga/Covadonga	16:25	17:26	17:09	16:54
1.085	185,8	0,0	ESP **LAGOS DE COVADONGA. META**	16:47	17:48	17:30	17:14

PUERTOS DE MONTAÑA

3ª ALTU DE ḤORTIGUERU
Km 37,3. Desnivel 254 m. Ascenso 5,3 km. Porcentaje 4,7%

1ª LA COLLADA LLOMENA
Km 87,9. Desnivel 709 m. Ascenso 7,6 km. Porcentaje 9,3%

1ª LA COLLADA LLOMENA
Km 129,6. Desnivel 709 m. Ascenso 7,6 km. Porcentaje 9,3%

ESP LAGOS DE COVADONGA
Km 185,8. Desnivel 865 m. Ascenso 12,5 km. Porcentaje 6,9%

PARADA TÉCNICA CARAVANA

BENIA ONÍS
Km 44,4. Salida 12:24 h.

CANGUES D'ONÍS / CANGAS DE ONÍS
Km 59. Salida 13:07 h.

SANTILLÁN
Km 70. Salida 13:25 h.

VIEGO
Km 84,8. Salida 13:54 h.

CANGUES D'ONÍS / CANGAS DE ONÍS
Km 163,5. Salida 16:13 h.

PASOS CON PRECAUCIÓN BANDERAS AMARILLAS

RD-RI-R = Rtda., **B** = Badenes, **SC** = Setos, **M** = Medianas, **GD** = Curvas y cruces a la derecha, **GI** = Curvas y cruces a la izquierda, **PE** = Paso estrecho, **T** = Túnel

GD 6,2 - SC 6,5 - RI 39,8 - B 43 - RD 55,4 - RI 57,5 - GI 59,3 - GD 80,3 - TU 82,4 - GD 111,4 - GD 122 - TU 124 - GI 153 - GD 163,5 - RD 165,2 - RD 167,3 - RI 172,3 - RI 173,3

185,8 km

LAGOS DE COVADONGA

17 ETAPA

ÚLTIMOS KM Y ACCESO A META

Miércoles 1 de septiembre

ACCESO ZONA META

Desde **A-8** tomar la salida 319 hacia **N-632** hacia Ribadesella / **N-634** / Arriondas / Cangas de Onís / Covadonga | Continuar por **N-319** hasta tomar la tercera salida en la rotonda dirección **N-634** | Continuar por **N-634** hasta tomar la salida dirección **N-625** | Continuar por **N-625** hasta tomar la tercera salida en la rotonda dirección Cangas Onís - Panes / **AS-114** | Continuar por **AS-114** hasta tomar la segunda salida en la rotonda en dirección **AS-262** | Continuar por **AS-262**

ÚLTIMOS KM

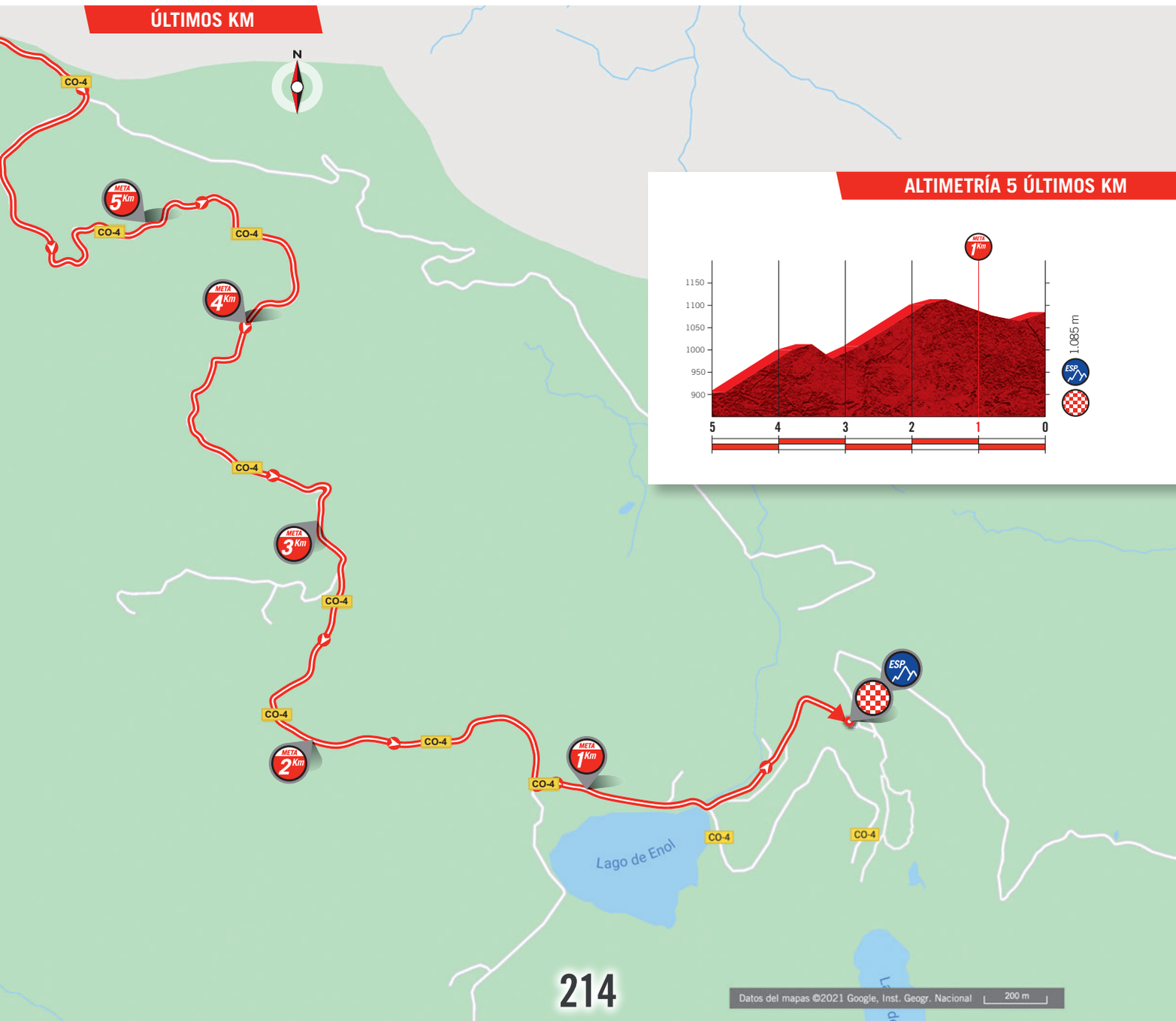

ALTIMETRÍA 5 ÚLTIMOS KM

LÍNEA DE META
Lagos de Covadonga

PUNTO PASO OBLIGATORIO
AS-262, 26
Lat 43°18'27.9"N
Long 5°03'03.5"W

DESVÍO DE COCHES
Cruce hacia Carpa Parking Lagos

LLEGADA ÚLTIMO KM
Descenso en ligera curva izda. en 500 m subida del 5% en 300 m ligera curva dcha. y recta de 200 m 4%

O. PERMANENTE
Parking frente a la explanada
Estación de Autobuses
Barrio el Llerau, 102

SALA PRENSA
Carpa Parking Lagos de Covadonga.
Lagos (Bufera-parking)

DISTANCIA A META
1,1 km

PARKING EQUIPOS
AS-262, 22

DISTANCIA A META
14,1 km

PARKING ORGANIZACIÓN

PARKING PRENSA

PARKING INVITADOS

PARQUE VUELTA
Enfrente Oficina
Permanente
Barrio el Llerau, 102
De 16:30 a 20:30 h

Datos del mapas ©2020 Google, Inst. Geogr. Nacional 50 m

SEDES
PÁGINA 217

MAPA DE LA ETAPA
PÁGINA 220

ACCESO SALIDA / MAPA SALIDA
PÁGINA 221

ALTIMETRÍA Y PUERTO
PÁGINA 222

HORARIO
PÁGINA 225

ACCESO META / ÚLTIMOS KILÓMETROS
PÁGINA 228

MAPA META
PÁGINA 229

PRINCIPADO DE ASTURIAS

©attilio pregnolato/Shutterstock

Paisaje en la ruta del Cares

El gran paraíso del norte. El Principado de Asturias es uno de los lugares más populares de toda España. Sus paisajes, su gente, su patrimonio, su historia y su reconocidísima gastronomía hacen de esta comunidad autónoma un reducto de felicidad frente al cantábrico.

Quien viaja a Asturias lo hace para disfrutar de sus parajes verdes junto al mar o para degustar una deliciosa comida a base de tradición, ya sea pote, fabada, quesos, cachopos o dulces. Todo ello bañado de una historia única de resistencia y singularidad, de la que quedan patrimonios en todos sus rincones.

El Principado de Asturias es el gran paraíso ciclista de España. A Asturias acude La Vuelta de forma recurrente, para visitar sus cimas más emblemáticas: Lagos de Covadonga, el Alto d'El Angliru, La Farrapona, Les Praeres, La Cubilla…etc; o descubrir nuevos tesoros deportivos y paisajísticos como uno de los más esperados de esta edición: El Gamoniteiru.

EN LA VUELTA

El Principado de Asturias ha acogido 100 salidas y 107 metas de La Vuelta. En el siglo XXI ha proporcionado un total de 29 llegadas en alto, liderando así este montañoso ranquin entre las comunidades autónomas. José Manuel Fuente 'El Tarangu' es el único ciclista asturiano que sabe lo que es ganar La Vuelta: lo hizo en 1972 y 1974.

CICLISMO: La contribución asturiana al ciclismo es inabarcable. Desde puertos históricos como Lagos de Covadonga o L'Angliru, a corredores de la talla del 'Tarangu', José Luis 'Chechu' Rubiera o el oro olímpico Samuel Sánchez.

CULTURA: Aunque el patrimonio natural de Asturias puede considerarse uno de los más ricos y valorados del país, el Principado también cuenta con tesoros culturales, como la Cueva de Tito Bustillo, el origen del Camino de Santiago o los monumentos prerrománicos de Oviedo/Uvieu, Patrimonio de la Humanidad de la Unesco.

DEPORTE: Aunque hay deportes de mucho éxito y tradición en Asturias, como el balonmano o el fútbol, nadie ha llevado tan alto la bandera del Principado como Fernando Alonso, el mejor piloto de Fórmula 1 de la historia del país.

GASTRONOMÍA: Además de por su sabor y calidad, la gastronomía asturiana seguramente esté a la cabeza del país en cuanto a popularidad.

www.asturias.es

ASTURIAS
Vuelve al Paraíso
turismoasturias.es
Gobiernu del Principáu d'Asturies
Asturias
paraíso natural

Vista aérea de Salas

SALAS

- 4.900 habitantes
- Principado de Asturias

EN LA VUELTA

Salas será salida de La Vuelta por segunda vez en su historia. La pequeña localidad asturiana fue punto de partida de la 20ª etapa de La Vuelta 1993 que, tras casi 250 kilómetros de recorrido, desembocó en Ferrol.

CICLISMO: La subida a la ermita del Viso desde Salas es una ruta cicloturista habitual de la zona. Una marcha de unos cinco kilómetros con tramos duros y una recompensa en forma de mirador del concejo a unos 700 m de altitud.

CULTURA: Salas es el punto de partida de una de las etapas del Camino de Santiago Primitivo. Una condición que ostenta desde el siglo IX y que contribuyó a enriquecer esta villa medieval.

DEPORTE: Los numerosos peregrinos que atraviesan Salas y los bellos paisajes que rodean al concejo hacen de la zona un auténtico paraíso senderista y cicloturista para los habitantes y turistas que visitan la región.

GASTRONOMÍA: La condición geográfica de Salas, entre los ríos Esva y Narcea, contribuyen a que el concejo sea un punto neurálgico en la pesca del salmón.

- **www.ayto-salas.es**

ALTU D'EL GAMONITEIRU

- 1.187 habitantes
- Principado de Asturias

EN LA VUELTA

Se estrena en La Vuelta el Altu d'El Gamoniteiru, uno de los puertos más duros que quedaban por descubrir en Asturias y seguramente el más demandado por los aficionados del Principado.

CICLISMO: Convertido casi en lugar de peregrinación para los cicloturistas de toda España, El Gamoniteiru es una subida larga, de 15 km, con un desnivel muy constante alrededor de las dos cifras. Un nuevo coloso asturiano.

CULTURA: El pasado minero y siderúrgico de Quirós puede verse en primera persona en el Museo Etnográfico. Un centro ubicado donde se asentaban los altos hornos y que cuenta la historia del municipio a través de los siglos.

DEPORTE: Enclavada entre montañas, la localidad de Quirós tiene mucha afición al senderismo, ciclismo y también al esquí de travesía, con diversas rutas entre sus picos de mayor altitud.

GASTRONOMÍA: La gastronomía quirosana es muy tradicional y elabora productos con siglos de historia, como el pan de escanda o espelta, elaborado a partir de este cereal y con una textura y un sabor muy diferentes.

- **www.quiros.es**

Altu d'El Gamoniteiru

Jueves 2 de septiembre

SALAS — 18 ETAPA — ALTU D'EL GAMONITEIRU

162,6 km

ÍNDICE GENERAL

ACCESO Y SALIDA

Jueves 2 de septiembre

18 ETAPA

SALAS

ACCESO ZONA SALIDA

SALIDA

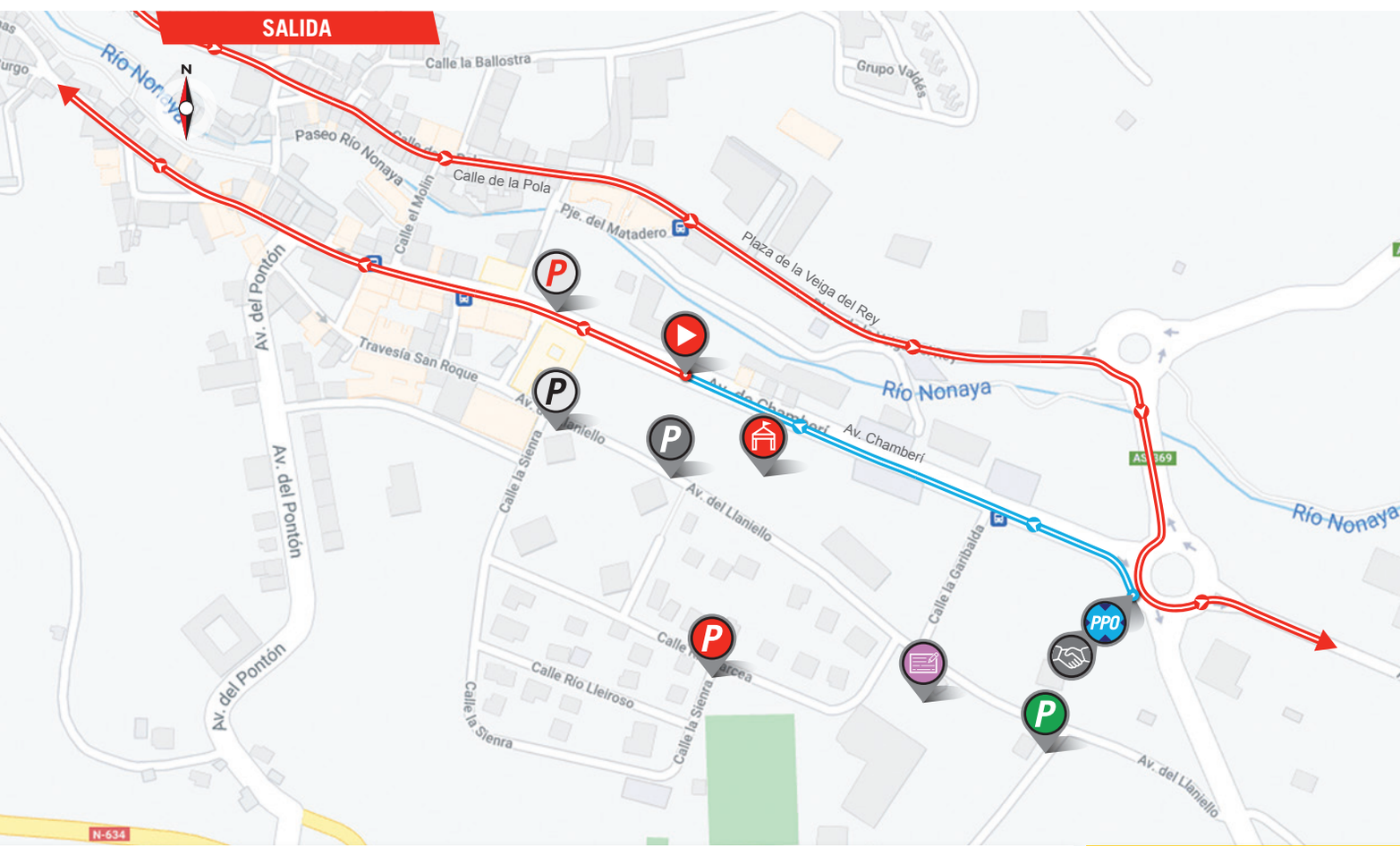

LÍNEA DE SALIDA
Av. de Chamberí

PUNTO DE ENCUENTRO
Av. de Chamberí

PARKING EQUIPOS

PARKING PRENSA

PUNTO PASO OBLIGATORIO
Rotonda - Salas, 11
LAT 43°24'25.6"N
LONG 6°15'13.3"W

CONTROL DE FIRMAS
Av. del Llaniello, 8, bajo
De 11:48 a 12:33 h.

DISTANCIA
250 m

PARKING INVITADOS

ACCESO INVITADOS

LLAMADA
12:38 h.

PARKING ORGANIZACIÓN

PARKING DIRECCIÓN

SALIDA NEUTRALIZADA
Av. de Chamberí, Av. de Galicia, Plaza del Ayuntamiento, Plaza de la Campa, C/ Ondinas, C/ Carrilona, C/ la Tahona, C/ Ponteo, C/ de la Pola, Plaza de la Veiga del Rey, ***AS-239,*** *Av. Ricardo Fuster,* ***N-634,*** *Rabadiello, Espinedo, Cornellana,* ***N-634, AS-15. Total 11,7 km***

SALIDA LANZADA
Por la ***N-634*** *dirección Oviedo 100 m después del hito kilométrico 447*

ALTIMETRÍA Y PUERTOS



ALTITUD MÁX.: 1.770 m | **Ascenso:** 4.516 m

Puertu de San Ḷḷaurienzu

Ascenso: 9,9 km
Altitud máx.: 1.347 m
Desnivel: 853 m
Pendiente media: 8,6 %
Pendiente máx.: 16 %

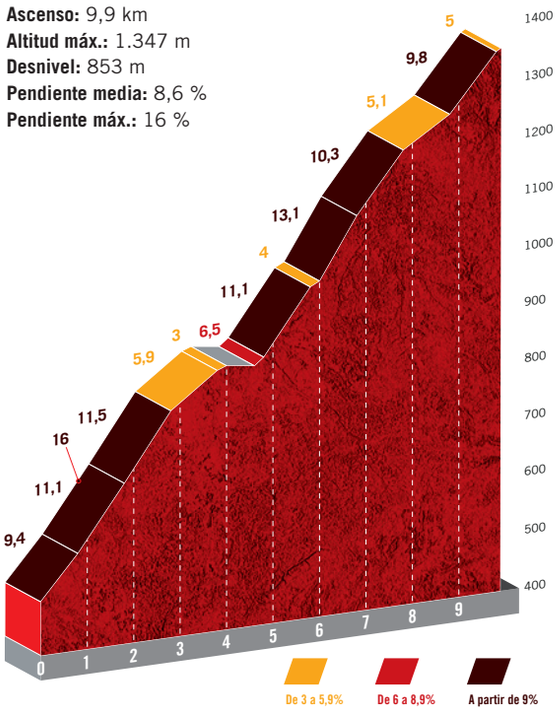

Altu de La Cobertoria

Ascenso: 7,9 km
Altitud máx.: 1.173 m
Desnivel: 683 m
Pendiente media: 8,6 %
Pendiente máx.: 14 %

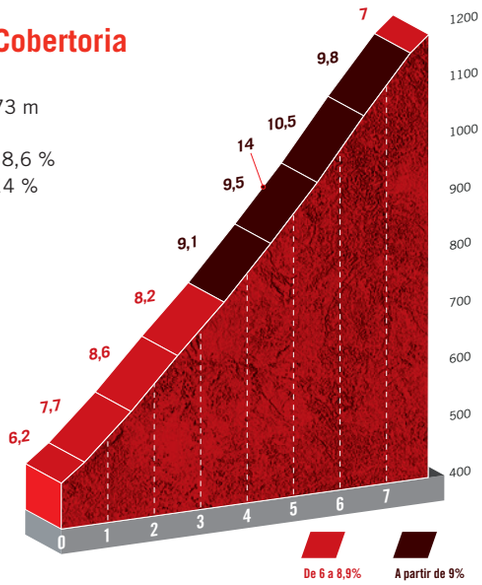

Altu d'El Gamoniteiru

Ascenso: 14,6 km
Altitud máx.: 1.770 m
Desnivel: 1.443 m
Pendiente media: 9,8 %
Pendiente máx.: 17 %

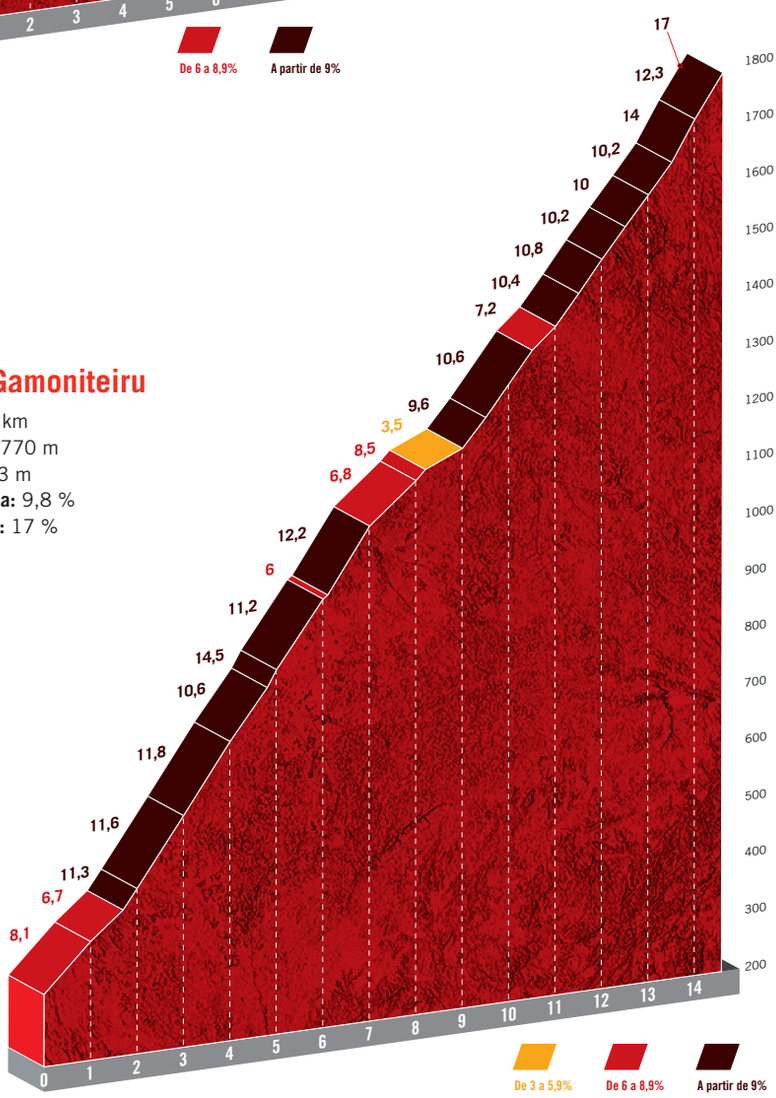

LA VUELTA MOTO OFICIAL YAMAHA

Comprometidos con el deporte

NIKEN.
Intensifica la revolución.

ROADS OF LIFE

AHORA DESDE **180€** AL MES*

SIN INTERESES **(TAE: 0%)**

Entrada 2.692,00€. 1 cuota de 179,95€, 34 cuotas de 180€ y una última cuota de 7.357,05€. TIN: 0,00% **TAE: 0,00%.**

www.yamaha-motor.es

TRACER 7 / GT A2

TRACER 9 / GT A

YAMAHA MOTOR SERVICES | YAMALUBE | MY GARAGE BUILDING BIKES TO BELIEVE IN

Download on the App Store | GET IT ON Google play

*Financiación de Yamaha NIKEN. **Precio al contado 16.349,00€. Entrada 2.692,00€. Plazo 36 meses, 1 cuota de 179,95€, 34 cuotas de 180,00€ y 1 cuota de 7.357,05€. Tipo Deudor Fijo 0,00%, T.A.E. 0,00%** (La T.A.E., así como la primera cuota podrán variar ligeramente en función del día de la firma del contrato y de la fecha de pago de las cuotas). **Comisión de Apertura 0,00% 0,00€ Financiada. Intereses 0,00€, Importe Total del Crédito 13.657,00€, Coste Total del Crédito 0,00€, Importe Total Adeudado 13.657,00€, Precio Total a Plazos 16.349,00€.** Siendo el día de contratación 21/4/2021 y primer pago el 15/5/2021. Oferta válida hasta el 31/12/2021. Sistema de amortización Francés. Financiación ofrecida, sujeta a estudio y aprobación por parte de Santander Consumer Finance, S.A.

SALAS 18 ETAPA ALTU D'EL GAMONITEIRU

ALTITUD	KILÓMETROS RECORRIDOS	KILÓMETROS A RECORRER	ITINERARIO	CARAVANA	HORARIO PREVISTO 35 km/h	37 km/h	39 km/h
			PRINCIPADO DE ASTURIAS				
			Salida neutralizada. 12:43 h.				
90	0,0	162,6	Salida lanzada por la ***N-634*** dirección Oviedo 100 m después del hito kilométrico 447	11:30	13:07	13:07	13:07
43	4,1	158,5	Cruce dcha. dirección Cangas del Narcea por la ***AS-15***	11:37	13:14	13:13	13:13
52	5,0	157,6	**Casas del Puente**. **Marcel**. ***AS-15***	11:38	13:15	13:15	13:14
68	7,2	155,4	**Bárzana**. **Santiago de la Barca**. **Requejo**. ***AS-15***	11:42	13:19	13:18	13:18
82	10,8	151,8	**Pumarada**. ***AS-15***	11:48	13:25	13:24	13:23
91	11,5	151,1	**San Bartolomé**. ***AS-15***	11:49	13:26	13:25	13:24
94	12,8	149,8	**Lorero**. ***AS-15***	11:51	13:28	13:27	13:26
94	13,6	149,0	**San Martín de Lodón**. Cruce izda. dirección Belmonte/Balmonte por la ***AS-227***	11:53	13:30	13:29	13:27
105	14,8	147,8	**San Cristóbal**. ***AS-227***	11:55	13:32	13:31	13:29
160	18,0	144,6	**Selviella**. ***AS-227***	12:00	13:37	13:36	13:34
181	21,0	141,6	**Albariza**. ***AS-227***	12:06	13:43	13:41	13:39
204	24,0	138,6	**Belmonte/Balmonte**. ***AS-227***	12:11	13:48	13:45	13:43
306	32,0	130,6	**Agüerina**. **Agüera**. ***AS-227***	12:22	14:01	13:58	13:56
368	37,0	125,6	**Almurfe**. ***AS-227***	12:30	14:10	14:07	14:03
398	39,1	123,5	**Aguasmestas**. ***AS-227***	12:35	14:14	14:10	14:07
478	42,0	120,6	***Túnel de 120 m. Sin iluminar. AS-227***	12:45	14:19	14:15	14:11
462	43,0	119,6	**Santiago**. ***AS-227***	12:46	14:20	14:16	14:13
493	44,1	118,5	**La Riera**. Cruce izda. dirección San Martín de Teverga. ***AS-265***	12:47	14:22	14:18	14:14
494	44,2	118,4	***Comienza Puerto. AS-265***	12:47	14:22	14:18	14:15
860	48,2	114,4	**Las Morteras**. ***AS-265***	12:54	14:29	14:25	14:21
985	50,2	112,4	**Orderias**. ***AS-265***	12:58	14:33	14:28	14:24
1.347	54,1	108,5	**PUERTU DE SAN LLAURIENZU**	13:04	14:39	14:34	14:30
660	61,2	101,4	**Villanueva**. ***AS-265***	13:15	14:51	14:46	14:41
460	65,0	97,6	**San Martín**. Pasa a ser la ***AS-228***	13:22	14:58	14:52	14:47
442	66,2	96,4	**Entrego**. ***AS-228***	13:29	15:00	14:54	14:48
430	68,0	94,6	***Túnel. Iluminado. 400 m AS-228***	13:32	15:03	14:57	14:51
375	69,0	93,6	***Túnel. Iluminado. 100 m AS-228***	13:33	15:05	14:58	14:53
257	75,0	87,6	Cruce dcha. dirección La Pola por la ***AS-229***	13:45	15:15	15:08	15:02
280	76,4	86,2	**Caranga Riba**. ***AS-229***	13:47	15:17	15:10	15:04
295	77,0	85,6	***Túnel 300 m. Iluminado. AS-229***	13:49	15:19	15:11	15:05
340	79,1	83,5	**Las Agüeras**. ***AS-229***	13:51	15:22	15:15	15:08
423	83,1	79,5	**San Salvador**. ***AS-229***	13:57	15:29	15:21	15:14
454	84,8	77,8	**BÁRZANA**. Pasa a ser la ***AS-230***	14:00	15:32	15:24	15:17
480	86,5	76,1	**Santa Marina**. ***Comienza Puerto. AS-230***	14:08	15:35	15:27	15:20
674	89,0	73,6	**Murias**	14:12	15:39	15:31	15:23
847	91,0	71,6	**Llanuces**. ***AS-230***	14:15	15:43	15:34	15:27
1.173	94,4	68,2	**ALTU DE LA COBERTORIA**. ***AS-230***	14:20	15:48	15:40	15:32
454	102,2	60,4	**Piedraceda**. **Palaciós**. ***AS-230***	14:14	16:02	15:52	15:44
309	104,4	58,2	**La Pola**. Cruce izda. por la ***AS-375***	14:15	16:05	15:56	15:47
285	107,0	55,6	**La Vega**. **La Teyera**. ***AS-375***	14:25	16:10	16:00	15:51
245	111,0	51,6	Giro dcha. todas las direcciones. ***AS-375***	14:32	16:17	16:07	15:57
248	111,3	51,3	Giro izda. dirección Figaredo ***AS-375***	14:32	16:17	16:07	15:58

Continúa en pág. 227

PUERTOS DE MONTAÑA

PUERTO DE SAN LLAURIENZU
Km 54,1. Desnivel 853 m. Ascenso 9,9 km. Porcentaje 8,6%

ALTU DE LA COBERTORIA
Km 94,4. Desnivel 683 m. Ascenso 7,9 km. Porcentaje 8,6%

ALTU LA SEGÁ O DEL CORDAL
Km 140,7. Desnivel 475 m. Ascenso 8,2 km. Porcentaje 5,8%

ALTU D'EL GAMONITEIRU
Km 162,6. Desnivel 1.443 m. Ascenso 14,6 km. Porcentaje 9,8%

PARADA TÉCNICA CARAVANA

AGUASMESTAS
Km 39,1. Salida 12:40 h.

BÁRZANA
Km 84,8. Salida 14:05 h.

LA POLA
Km 104,4. Salida 14:20 h.

MIERES DEL CAMÍN
Km 117. Salida 14:49 h.

LA VEGA
Km 132,5. Salida 15:25 h.

PASOS CON PRECAUCIÓN BANDERAS AMARILLAS

RD-RI-R = Rtda., **B** = Badenes, **SC** = Setos, **M** = Medianas, **GD** = Curvas y cruces a la derecha, **GI** = Curvas y cruces a la izquierda, **PE** = Paso estrecho, **T** = Túnel

GD 4,1 - R 6,4 - GI 14 - GI 44,1 - B 60 - B 62 - R 65,2 - GD 75 - GI 86,5 - GI 104,4 - GD 111 - GI 111,3 - SC 111,4 - SC 112,5 - RD 114,4 - B 117 - R 119 - SC 122,8 - TU 126 - GD 126,2 - B 125,2 B 132 - GD 146,2 - GD 147,5 - GD 156,2

BORA
UAE
INEOS

SALAS 18 ETAPA ALTU D'EL GAMONITEIRU

ALTITUD	KILÓMETROS RECORRIDOS	KILÓMETROS A RECORRER	ITINERARIO	CARAVANA	HORARIO PREVISTO 35 km/h	37 km/h	39 km/h
			Viene de pág. 225				
238	112,0	50,6	**Figaredo**. *AS-375*	14:34	16:19	16:08	15:59
230	113,7	48,9	**Santullano**. *AS-375*	14:36	16:21	16:11	16:01
218	117,0	45,6	**Mieres del Camín**. *AS-375*	14:44	16:27	16:16	16:07
200	119,0	43,6	Pasa a ser la ***N-630*** dirección Oviedo	14:53	16:31	16:19	16:10
205	125,0	37,6	*4 Túneles sin iluminar. Hay que iluminar*	15:04	16:41	16:29	16:19
195	126,2	36,4	Cruce dcha. dirección Riosa por la ***AS-231***	15:06	16:43	16:31	16:21
255	130,0	32,6	**Lugar de Abajo**. **Lugar de Arriba**. *Resaltos AS-231*	15:12	16:49	16:37	16:27
304	132,0	30,6	**La Ara**. *AS-231*	15:15	16:53	16:41	16:30
315	132,5	30,1	**La Vega**. *Comienza Puerto. AS-375*	15:20	16:54	16:41	16:30
585	137,0	25,6	**La Vara**. *AS-375*	15:39	17:01	16:49	16:37
790	140,7	21,9	**ALTU LA SEGÁ O DEL CORDAL**. *Bonificado*. *AS-321*	15:46	17:08	16:55	16:43
518	143,4	19,2	**La Maderada**. *AS-2321*	15:50	17:12	16:59	16:47
347	145,5	17,1	**Muñón**. *AS-231*	15:54	17:16	17:02	16:50
295	146,2	16,4	Cruce dcha. dirección La Pola ***AS-375***. *Se repite recorrido en sentido contrario*	15:55	17:17	17:04	16:51
295	146,8	15,8	**La Pola**. *AS-375*	15:56	17:18	17:05	16:52
311	147,5	15,1	Cruce dcha. dirección Bárzana por la ***AS-230***	15:57	17:19	17:06	16:53
327	148,0	14,6	*Comienza Puerto. AS-230*	15:58	17:20	17:07	16:54
408	149,0	13,6	**Palaciós**. *AS-230*	16:00	17:22	17:08	16:56
455	149,7	12,9	**Piedraceda**. *AS-230*	16:01	17:23	17:09	16:57
1.150	156,2	6,4	Cruce dcha. dirección Gamoniteiru	16:12	17:34	17:20	17:07
1.770	162,6	0,0	**ALTU D'EL GAMONITEIRU**. **META**		17:45	17:30	17:17

PUERTOS DE MONTAÑA

PUERTO DE SAN ĻĻAURIENZU
Km 54,1. Desnivel 853 m. Ascenso 9,9 km. Porcentaje 8,6%

ALTU DE LA COBERTORIA
Km 94,4. Desnivel 683 m. Ascenso 7,9 km. Porcentaje 8,6%

ALTU LA SEGÁ O DEL CORDAL
Km 140,7. Desnivel 475 m. Ascenso 8,2 km. Porcentaje 5,8%

ALTU D'EL GAMONITEIRU
Km 162,6. Desnivel 1.443 m. Ascenso 14,6 km. Porcentaje 9,8%

PARADA TÉCNICA CARAVANA

AGUASMESTAS
Km 39,1. Salida 12:40 h.

BÁRZANA
Km 84,8. Salida 14:05 h.

LA POLA
Km 104,4. Salida 14:20 h.

MIERES DEL CAMÍN
Km 117. Salida 14:49 h.

LA VEGA
Km 132,5. Salida 15:25 h.

PASOS CON PRECAUCIÓN
BANDERAS AMARILLAS

RD-RI-R = Rtda., **B** = Badenes, **SC** = Setos, **M** = Medianas, **GD** = Curvas y cruces a la derecha, **GI** = Curvas y cruces a la izquierda, **PE** = Paso estrecho, **T** = Túnel

GD 4,1 - R 6,4 - GI 14 - GI 44,1 - B 60 - B 62 - R 65,2 - GD 75 - GI 86,5 - GI 104,4 - GD 111 - GI 111,3 - SC 111,4 - SC 112,5 - RD 114,4 - B 117 - R 119 - SC 122,8 - TU 126 - GD 126,2 - B 125,2 B 132 - GD 146,2 - GD 147,5 - GD 156,2

162,6 km

ALTU D'EL GAMONITEIRU

18 ETAPA

ÚLTIMOS KM Y ACCESO A META

Jueves 2 de septiembre

ACCESO ZONA META

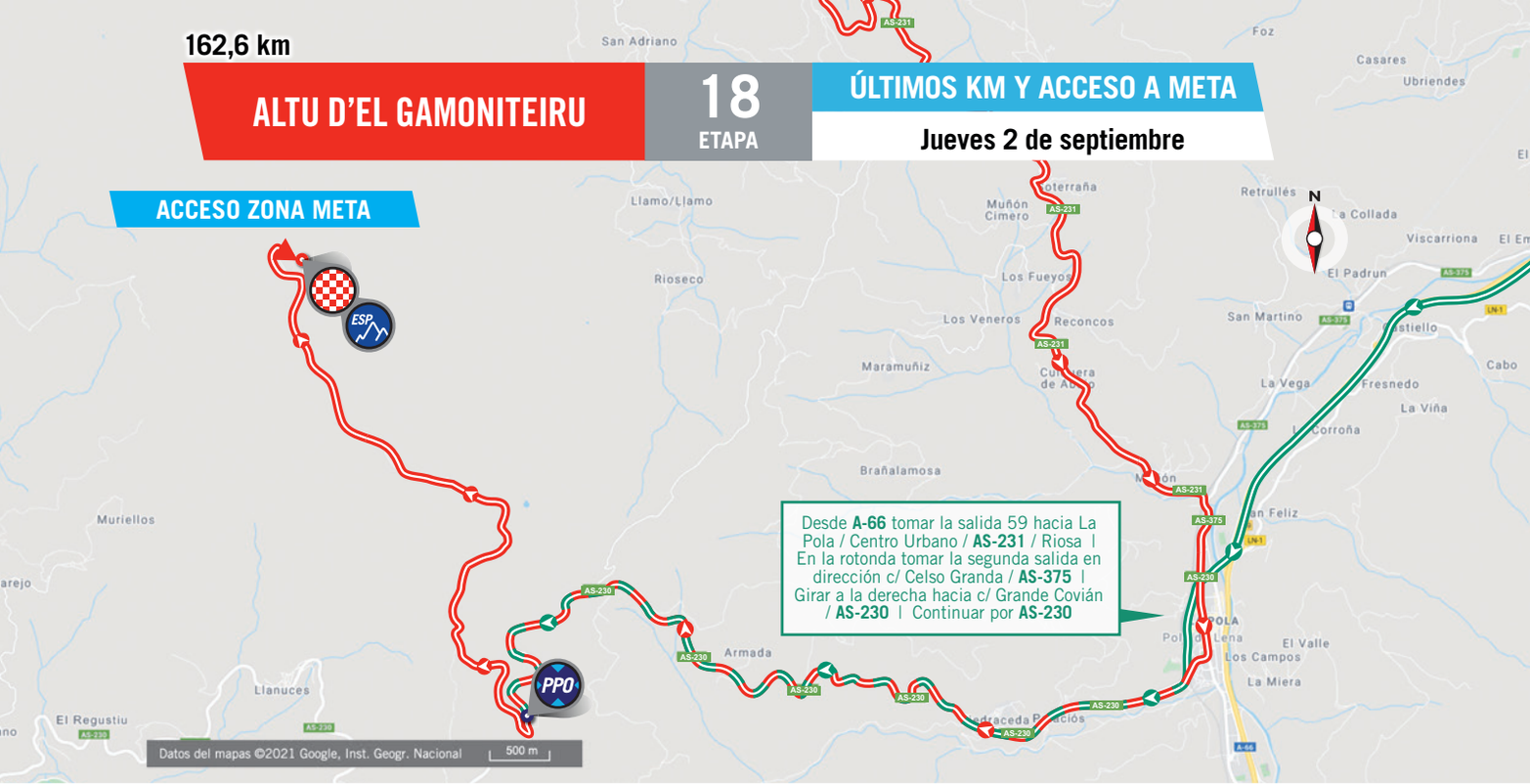

ÚLTIMOS KM

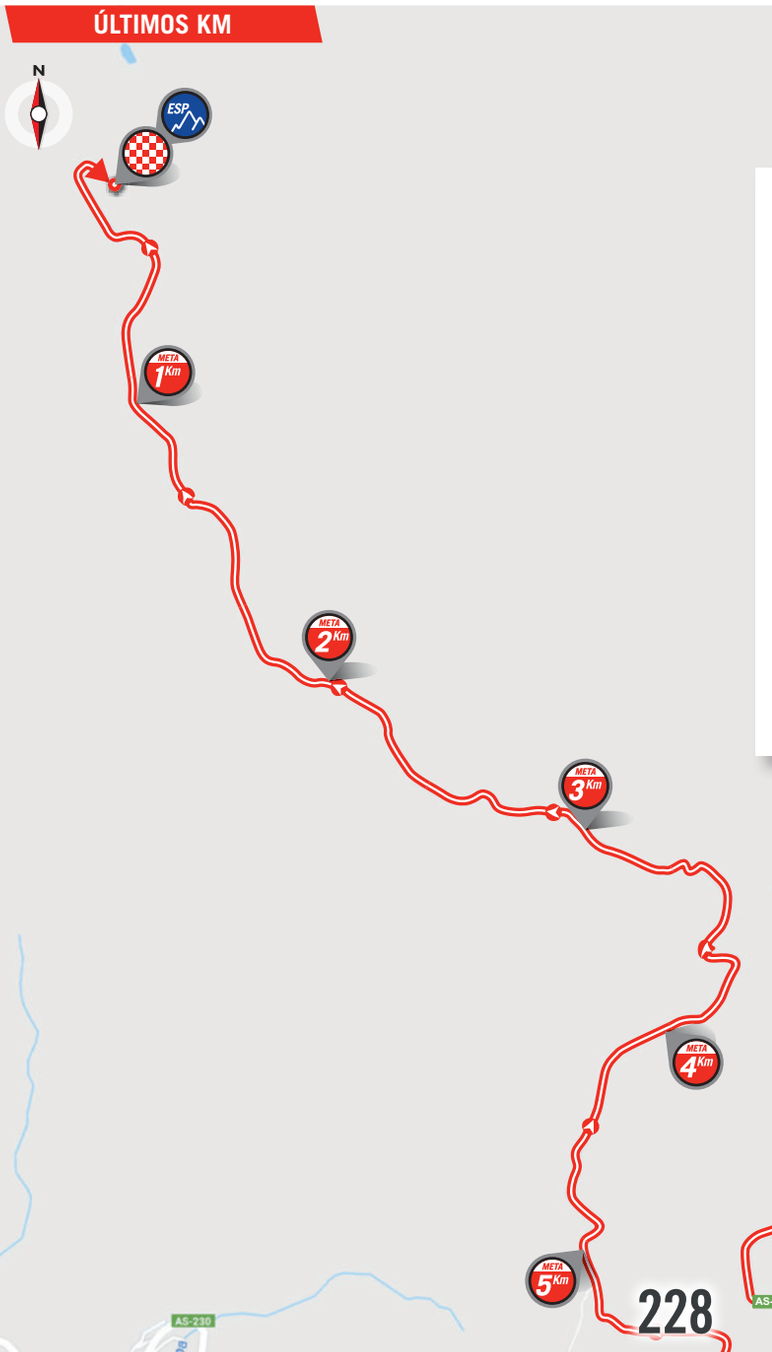

ALTIMETRÍA 5 ÚLTIMOS KM

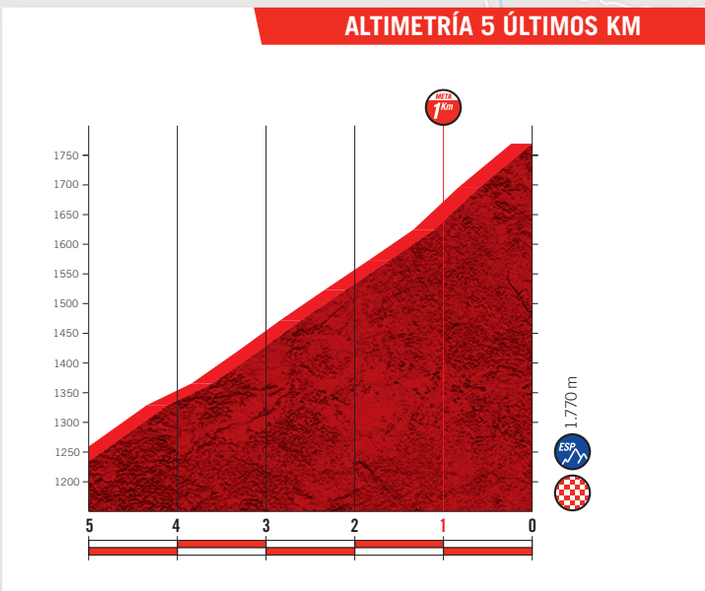

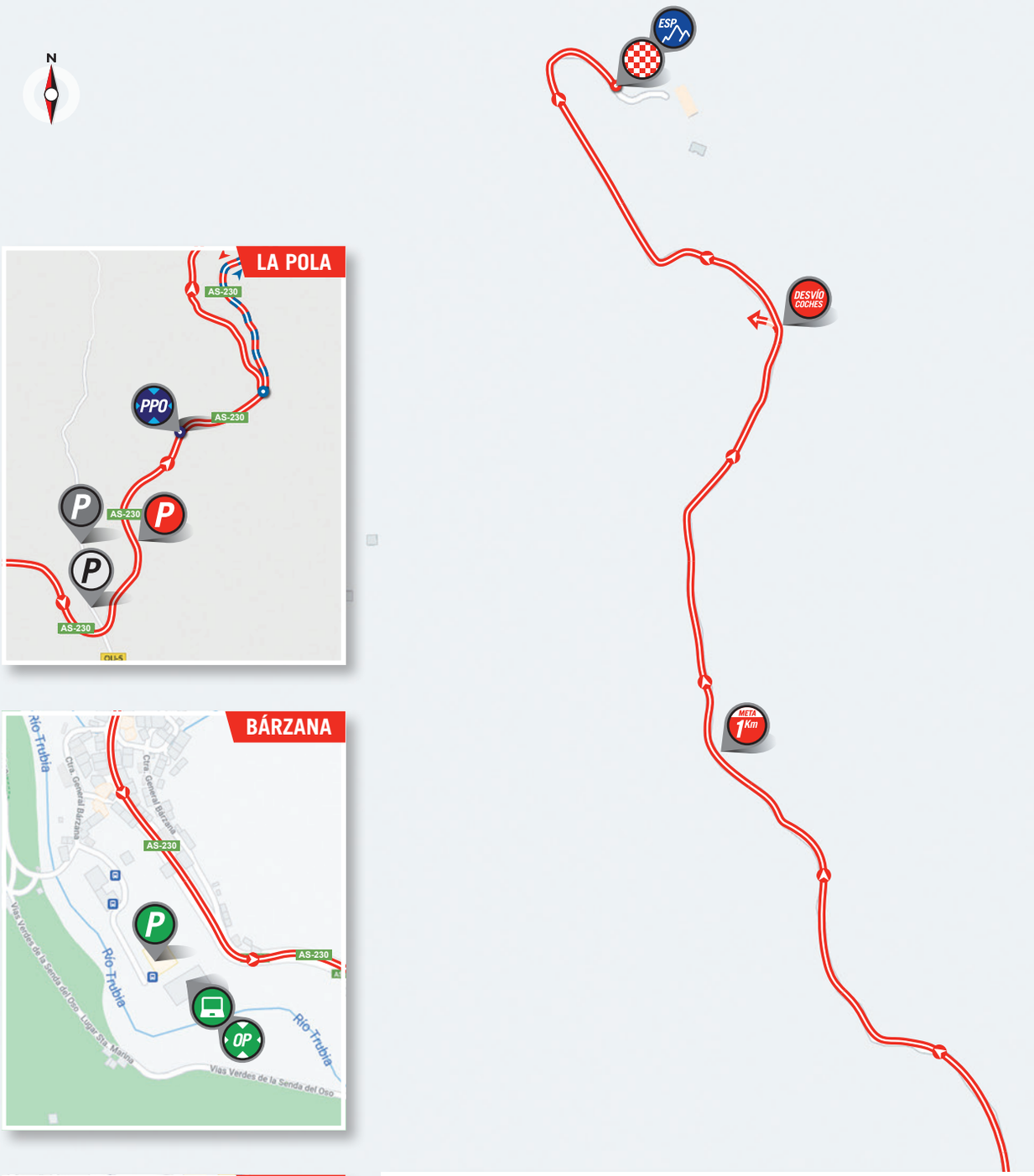

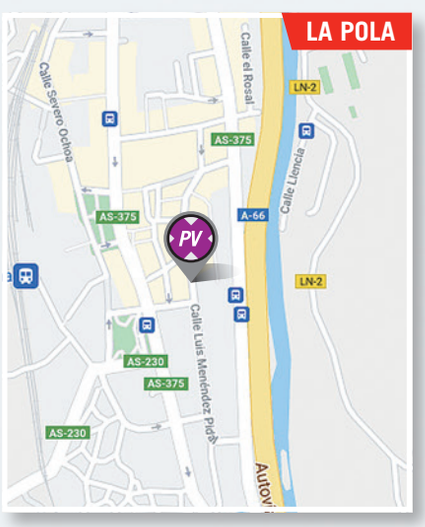

LÍNEA DE META
Alto d'El Gamoniteiru

PUNTO PASO OBLIGATORIO
Dirección La Pola
AS-230, 22
Lat 43°08'59.1"N
Long 5°54'09.0"W

DESVÍO DE COCHES
A 400 m de meta - Quirós

LLEGADA ÚLTIMO KM
Recta 100 m subida curva a la dcha. 230 m en subida curva dcha. 910 m con curvas izda. y dcha. curva dcha. y recta de 90 m en subida. Último km 13,5%

O. PERMANENTE Y S. PRENSA
Polideportivo de Bárzana
Poblado Bárzana, 96

DISTANCIA A META
10,8 km

PARKING EQUIPOS
AS-230, 22

DISTANCIA A META
1,5 km

PARKING ORGANIZACIÓN

PARKING PRENSA

PARKING INVITADOS

PARQUE VUELTA
Calle Luis Menéndez Pidal, 16
De 16:30 a 20:30 h

Datos del mapa ©2021 Google, Inst. Geogr. Nacional 100 m

SEDES
PÁGINA 231

MAPA DE LA ETAPA
PÁGINA 232

ACCESO SALIDA / MAPA SALIDA
PÁGINA 233

ALTIMETRÍA Y PUERTO
PÁGINA 234

HORARIO
PÁGINA 235

ACCESO META / ÚLTIMOS KILÓMETROS
PÁGINA 238

MAPA META
PÁGINA 239

Puerto de Tapia

TAPIA

- 3.726 habitantes
- Principado de Asturias

EN LA VUELTA

Ha pasado un cuarto de siglo desde la última salida de etapa desde la localidad de Tapia. Igual que en aquella edición de 1995, el pelotón saldrá de la localidad asturiana rumbo a Galicia.

CICLISMO: Además de sus presencias en La Vuelta, Tapia y los municipios de la costa occidental asturiana han sido zona de paso habitual de la Vuelta a Asturias.

CULTURA: Las tierras comprendidas entre el río Eo y el Navia poseen una cultura propia, que se ha transmitido a través de las generaciones: el eonaviego, fala o gallego-asturiano es un idioma propio, de enorme tradición oral.

DEPORTE: Tapia es uno de los epicentros surfistas de Europa. La histórica playa de Anguileiro, meca del surf en el norte de la península, acoge cada año una competición internacional de esta disciplina, que ya es olímpica en 2021.

GASTRONOMÍA: El Cantábrico es el eje vertebral del concejo tapiego. Sus aguas bañan y proveen a Tapia, proporcionándole una excelente materia prima con la que elaborar sus platos de pescado y marisco.

- **www.tapiadecasariego.es**

MONFORTE DE LEMOS

- 18.655 habitantes
- Provincia de Lugo

EN LA VUELTA

Aunque Monforte de Lemos se estrenará en 2021 como meta en La Vuelta, el municipio lucense ya estuvo presente como salida en la ronda española del año 2016.

CICLISMO: La Ribeira Sacra se ha convertido en uno de los destinos favoritos de La Vuelta. Una región de bellos paisajes, terrenos rompepiernas y muchos parajes en los que los ciclistas pueden hacer un alto en la ruta.

ECONOMÍA: El mayor valor económico de Monforte de Lemos es el sector servicios y el turismo, a los que se une el auge y crecimiento en los últimos tres años del polígono industrial de O Reboredo. Por su condición de paso al norte de la Península y su puerto seco, la localidad está llamada a convertirse en un epicentro logístico de Galicia.

CULTURA: El Colegio de Nuestra Señora de la Antigua es uno de los grandes tesoros arquitectónicos de España desde hace más de 400 años. Otros monumentos que destacan en la ciudad son la Torre del Homenaje, el Museo de Arte Sacro de las Clarisas, el Puente Medieval, el Museo del Pazo de Tor, el Museo del Ferrocarril de Galicia y el Museo del Vino de la Ribeira Sacra.

DEPORTE: La ya desaparecida Agrupación Deportiva A Pinguela llevó el nombre de Monforte de Lemos por los mejores pabellones del país y llegó a ser subcampeona de la Copa de la Reina. La localidad cuenta con destacados deportistas en disciplinas como atletismo, voleibol, taekwondo, fútbol o piragüismo.

GASTRONOMÍA: Aunque es un plato tradicional en toda Galicia, la empanada tiene un arraigo especial en Monforte de Lemos y es tradición comerla todos los sábados del año. Se elaboran de atún, de ternera, de pescado, de panceta, de chorizo y, muy característica de la cocina monfortina, de zorza.

- **www.monfortedelemos.es**

Colegio de Nuestra Señora de la Antigua

Viernes 3 de septiembre

191,2 km

TAPIA — 19 ETAPA — MONFORTE DE LEMOS

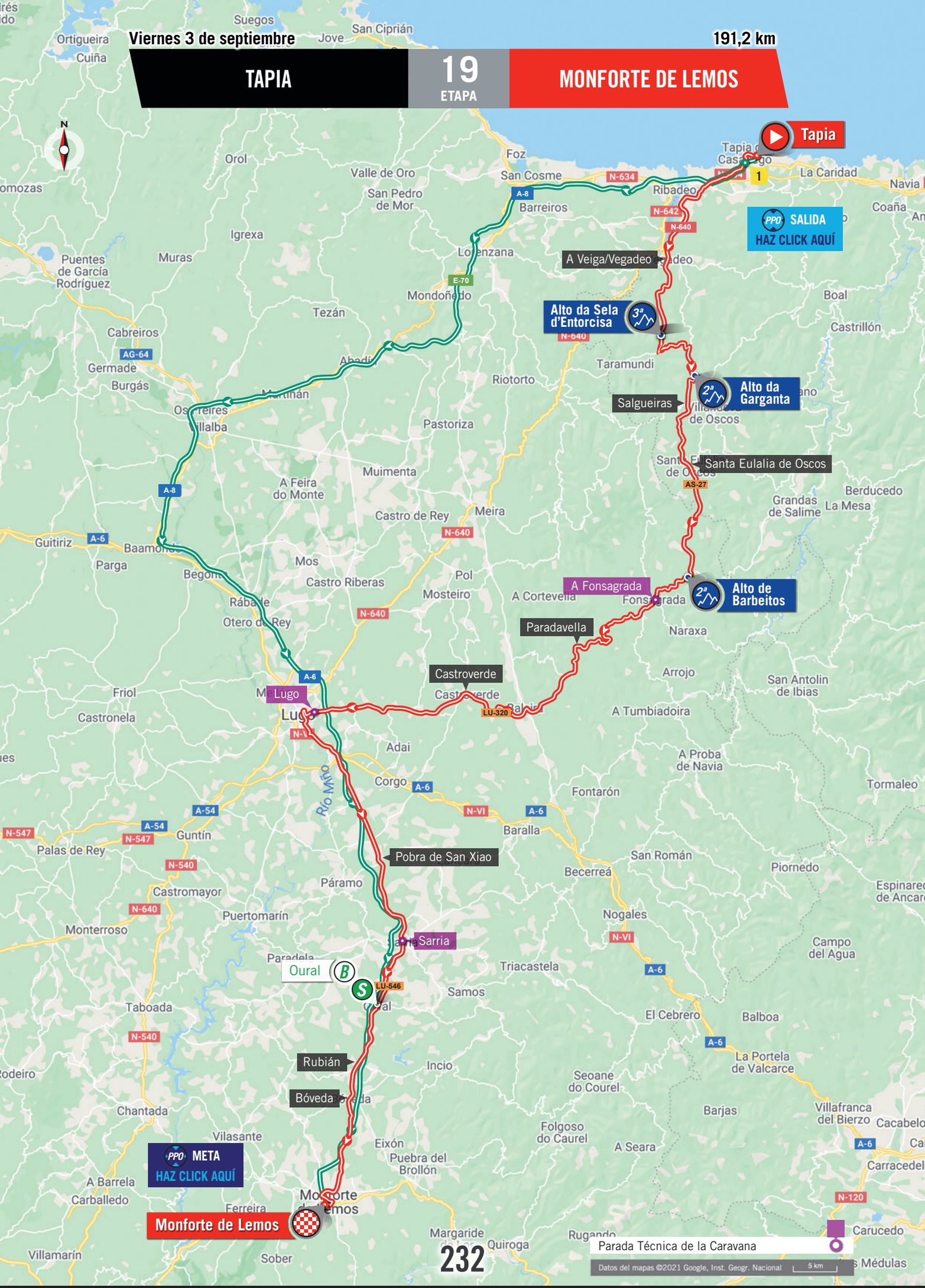

232

ACCESO Y SALIDA

Viernes 3 de septiembre

19 ETAPA

TAPIA

ACCESO ZONA SALIDA

SALIDA

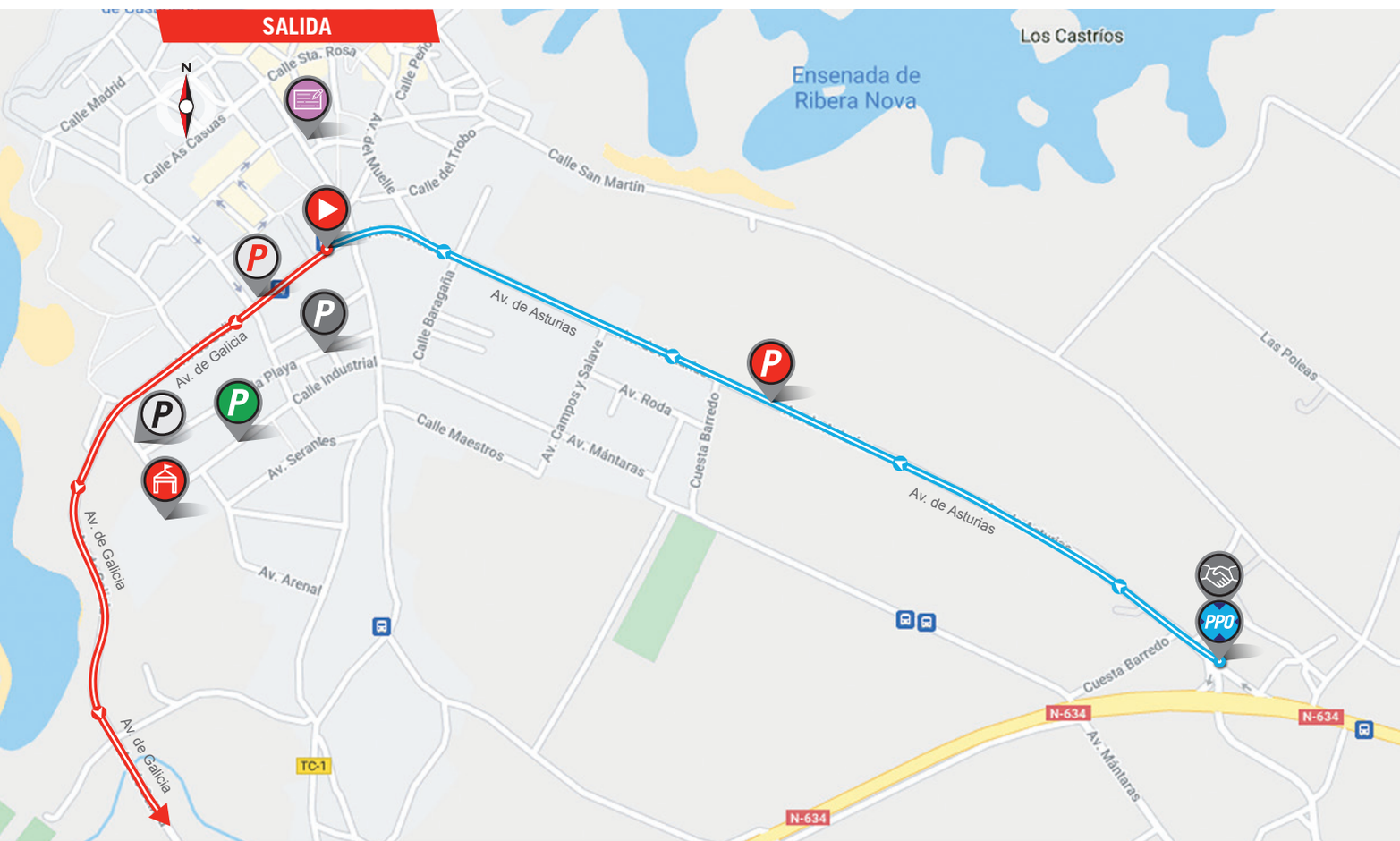

LÍNEA DE SALIDA
Calle General Primo de Rivera, 54

PUNTO DE ENCUENTRO
Av. San Esteban, 5

PARKING EQUIPOS

PARKING PRENSA

PUNTO PASO OBLIGATORIO
Continuar por Av. de Asturias hasta Ctra. N-634
LAT 43°33'51.8"N
LONG 6°55'47.9"W

CONTROL DE FIRMAS
Plaza Constitución, 1
De 11:16 a 12:01 h.

DISTANCIA
800 m

PARKING INVITADOS

ACCESO INVITADOS

LLAMADA
12:06 h.

PARKING ORGANIZACIÓN

PARKING DIRECCIÓN

SALIDA NEUTRALIZADA
Av. de Asturias, Av. del Muelle, Plaza del Campogrande, C/ Marqués de Casariego, C/ Volta, Av. de Galicia, C/ La Volta, ***N-634.***
Total 9 km

SALIDA LANZADA
100 m después del cartel de salida de población de Barres ***N-640***

Datos del mapa ©2021 Google, Inst. Geogr. Nacional 100 m

ALTIMETRÍA

ETAPA 19
VIERNES 3 DE SEPTIEMBRE



ALTITUD MÁX.: 967 m | **Ascenso:** 3.262 m

TAPIA 19 ETAPA MONFORTE DE LEMOS

KILÓMETROS					HORARIO PREVISTO		
ALTITUD	RECORRIDOS	A RECORRER	ITINERARIO	CARAVANA	36 km/h	38 km/h	40 km/h
			PRINCIPADO DE ASTURIAS				
			Salida neutralizada. 12:11 h.				
27	0,0	191,2	Salida lanzada 100 m después del cartel de salida de población de Barres *N-640*	11:00	12:29	12:29	12:29
17	2,4	188,8	**Castropol**. *N-640*	11:03	12:33	12:32	12:32
49	4,0	187,2	**San Juan de Moldes**. *N-640*	11:05	12:35	12:35	12:35
11	7,0	184,2	**Vilavedelle**. *N-640*	11:10	12:40	12:40	12:39
8	10,7	180,5	**A Veiga/Vegadeo**. Giro dcha. dirección Lugo *N-640*	11:15	12:46	12:45	12:45
10	10,9	180,3	Cruce izda. dirección Taramundi por la *AS-21*	11:16	12:47	12:46	12:45
38	12,0	179,2	*Comienza Puerto. AS-21*	11:18	12:49	12:47	12:47
246	16,0	175,2	**Cereigido**. *AS-21*	11:23	12:55	12:54	12:53
328	17,5	173,7	**Fabal**. *AS-21*	11:25	12:58	12:56	12:55
301	19,0	172,2	**Ouria**. *AS-21*	11:27	13:00	12:59	12:57
433	21,9	169,3	**ALTO DA SELA D'ENTORCISA**. *AS-21*	11:32	13:05	13:03	13:01
414	22,2	169,0	**Entorcisa**. *AS-21*	11:33	13:06	13:04	13:02
320	24,2	167,0	Cruce rotonda izda. por la *AS-26. Comienza Puerto*	11:36	13:09	13:07	13:05
367	25,0	166,2	**Arrojo**. *AS-26*	11:37	13:10	13:08	13:06
660	29,9	161,3	Cruce dcha. dirección Villanueva de Oscos por la *AS-11*	11:45	13:18	13:16	13:13
860	33,6	157,6	**La Garganta**. *AS-11*	11:52	13:25	13:22	13:19
873	33,9	157,3	Cruce rotonda dcha. dirección A Fonsagrada por la *AS-27*	11:52	13:25	13:22	13:19
900	34,5	156,7	**ALTO DA GARGANTA**. *AS-27*	11:53	13:26	13:23	13:20
821	38,0	153,2	**Salgueiras**. *AS-27*	11:58	13:32	13:29	13:26
539	46,3	144,9	**Santa Eulalia de Oscos**. Rotonda dcha. dirección A Fonsagrada *AS-27*	12:12	13:46	13:42	13:38
474	48,0	143,2	**Ferrería**. *AS-27*	12:15	13:49	13:44	13:41
472	49,1	142,1	*Comienza Puerto. AS-27*	12:16	13:50	13:46	13:42
490	49,5	141,7	**Mazonovo**. *AS-27*	12:17	13:51	13:47	13:43
701	52,5	138,7	**Provincia de Lugo. Galicia**. Pasa a ser la *LU-703*	12:22	13:56	13:51	13:47
734	53,0	138,2	**Vilarchao**. *LU-703*	12:23	13:57	13:52	13:48
913	60,5	130,7	**Barbeitos**. *LU-703*	12:35	14:09	14:04	13:59
927	60,9	130,3	**ALTO DE BARBEITOS**. *LU-703*	12:36	14:10	14:05	14:00
927	61,0	130,2	Cruce dcha. dirección por la *LU-701*	12:36	14:10	14:05	14:00
890	62,3	128,9	**Silvela**. *LU-701*	12:38	14:12	14:07	14:02
846	65,4	125,8	**Paradanova**. *LU-701*	12:44	14:18	14:12	14:07
933	66,7	124,5	**A Fonsagrada**. Pasa a ser la *LU-530*	12:46	14:20	14:14	14:09
924	68,0	123,2	**Padrón**. *LU-530*	12:58	14:22	14:16	14:11
880	72,3	118,9	**Vilardongo (Ext.)**. *LU-530*	13:05	14:29	14:23	14:17
945	75,3	115,9	**Montouto (Ext.)**. *LU-530*	13:10	14:34	14:27	14:21
693	82,6	108,6	**Paradavella**. *LU-530*	13:25	14:46	14:39	14:32
819	87,0	104,2	**A Lastra**. *LU-530*	13:35	14:54	14:46	14:39
906	90,0	101,2	**A Fontaneira**. *LU-530*	13:40	14:59	14:51	14:44
737	95,0	96,2	**Cádavo Baleira**. *LU-530. Resaltos*	13:48	15:07	14:59	14:51
646	102,0	89,2	**Vilalle**. *LU-530*	14:00	15:19	15:10	15:02
583	104,0	87,2	**Castroverde**. *LU-530. Resaltos*	14:03	15:22	15:13	15:05
496	109,5	81,7	**San Paio**. *LU-530*	14:12	15:31	15:21	15:13
528	115,0	76,2	**Bascuas**. *LU-530*	14:21	15:40	15:30	15:21

Continúa en pág. 237

PUERTOS DE MONTAÑA

ALTO DA SELA D'ENTORCISA

Km 21,9. Desnivel 395 m. Ascenso 9,9 km. Porcentaje 3,9%

ALTO DA GARGANTA

Km 34,5. Desnivel 580 m. Ascenso 10,3 km. Porcentaje 5,6%

ALTO DE BARBEITOS

Km 60,9. Desnivel 453 m. Ascenso 11,8 km. Porcentaje 3,8%

PARADA TÉCNICA CARAVANA

A FONSAGRADA

Km 66,7. Salida 12:56 h.

LUGO

Km 123. Salida 14:47 h.

SARRIA

Km 154,6. Salida 15:38 h.

PASOS CON PRECAUCIÓN
BANDERAS AMARILLAS

RD-RI-R = Rtda., **B** = Badenes, **SC** = Setos, **M** = Medianas, **GD** = Curvas y cruces a la derecha, **GI** = Curvas y cruces a la izquierda, **PE** = Paso estrecho, **T** = Túnel

GD 10,7 - GI 10,9 - RI 24,2 - GD 29,9 - RD 33,9 - RD 46,3 - RD 61 - R 95,3 - R 95,4 - R 104 - B 111,3 - SC 111,4 - b 121,4 - b 121,5 - gi 124,6 - GD 124,8 - B 125 - GI 126,4 - R 126,6 - R 126,8 - R 127 - R 127,5 - RD 127,8 - R 128,5 B- R 130,2 - GD 131,1 - GD 131,9 - R 153,3 - RD 155,6 - RD 156,1 - R 158,3 - R 163,3 - RI 166,7 - RD 175,4 R 175,5 - R 183,7 - GD 187,5 R 187,6 - R 188,4 - R 188,6 - RI 188,9 - B 189 - GD 190,5 - GD 190,9

PASE LO QUE PASE
LE DAMOS
SABOR
A LA VUELTA

Segafredo®
ZANETTI

EL VERO ESPRESSO ITALIANO

TAPIA 19 ETAPA MONFORTE DE LEMOS

Viene de pág. 235

ALTITUD	KILÓMETROS RECORRIDOS	KILÓMETROS A RECORRER	ITINERARIO	CARAVANA	HORARIO PREVISTO 36 km/h	38 km/h	40 km/h
509	117,0	74,2	**Carballido**. *LU-530*	14:25	15:44	15:33	15:24
490	119,0	72,2	**Fazai**. *LU-530*	14:30	15:47	15:36	15:27
430	123,0	68,2	**Lugo**. Rúa San Eufrasio, cruce izda. Ronda das Fontiñas, dcha. Ronda das Mercedes, izda. Av. Madrid	14:37	15:54	15:43	15:33
370	127,8	63,4	Cruce rotonda dcha. dirección A Coruña por la *N-VI*	14:55	16:02	15:50	15:40
400	131,1	60,1	Giro dcha. dirección Club Náutico Estrada Madrid-A Coruña por la *N-VI*	15:00	16:07	15:56	15:45
458	132,2	59,0	Pasa a ser la *LU-546*	15:05	16:09	15:57	15:47
368	144,0	47,2	**Pobra de San Xiao**. *LU-546*	15:20	16:29	16:16	16:05
384	146,0	47,2	**Villafiz**. *LU-546*	15:22	16:32	16:19	16:08
396	148,0	43,2	**Vilapedre**. *LU-546*	15:24	16:35	16:22	16:11
445	154,6	36,6	**Sarria**. *LU-546*, rotonda dcha. Rúa Benigno Quiroga	15:33	16:46	16:33	16:20
620	161,0	30,2	**A Valiña**. *LU-546*	15:49	16:57	16:43	16:30
583	163,6	27,6	S B **OURAL**. *Bonificado*. *LU-546*.	15:51	17:01	16:47	16:34
500	168,3	22,9	**Noceda**. *LU-546*	15:56	17:09	16:54	16:41
392	171,6	19,6	**Rubián**. *LU-546*. *Resaltos*	16:02	17:15	16:59	16:46
383	174,4	16,8	**Bóveda**. *LU-546*	16:05	17:19	17:04	16:50
363	175,4	15,8	Giro dcha. dirección Monforte de Lemos por la *LU-546*	16:07	17:21	17:05	16:52
355	176,7	14,5	**Ver**. *LU-546*	16:09	17:23	17:08	16:54
369	180,0	11,2	**A Áspera**. *LU-546*	16:14	17:29	17:13	16:59
304	185,0	6,2	**O Espido**. *LU-546*. *Resaltos*	16:20	17:37	17:21	17:06
300	187,0	4,2	**Monforte de Lemos**. Rúa Doutor Casares, cruce dcha. *LU-664*, rotonda izda. Rúa Chantada	16:23	17:40	17:24	17:09
300	190,5	0,7	Giro dcha. por Rúa Celso Emilio Ferreiro	16:28	17:46	17:29	17:14
299	190,9	0,3	Giro dcha. Rúa del Escultor Francisco Moure, *LU-661*	16:29	17:47	17:30	17:15
296	191,2	0,0	**MONFORTE DE LEMOS. META**	16:29	17:47	17:30	17:15

PUERTOS DE MONTAÑA

ALTO DA SELA D'ENTORCISA (3ª)

Km 21,9. Desnivel 395 m. Ascenso 9,9 km. Porcentaje 3,9%

ALTO DA GARGANTA (2ª)

Km 34,5. Desnivel 580 m. Ascenso 10,3 km. Porcentaje 5,6%

ALTO DE BARBEITOS (2ª)

Km 60,9. Desnivel 453 m. Ascenso 11,8 km. Porcentaje 3,8%

PARADA TÉCNICA CARAVANA

A FONSAGRADA

Km 66,7. Salida 12:56 h.

LUGO

Km 123. Salida 14:47 h.

SARRIA

Km 154,6. Salida 15:38 h.

PASOS CON PRECAUCIÓN
BANDERAS AMARILLAS

RD-RI-R = Rtda., **B** = Badenes, **SC** = Setos, **M** = Medianas, **GD** = Curvas y cruces a la derecha, **GI** = Curvas y cruces a la izquierda, **PE** = Paso estrecho, **T** = Túnel

GD 10,7 - GI 10,9 - RI 24,2 - GD 29,9 - RD 33,9 - RD 46,3 - RD 61 - R 95,3 - R 95,4 - R 104 - B 111,3 - SC 111,4 - b 121,4 - b 121,5 - gi 124,6 - GD 124,8 - B 125 - GI 126,4 - R 126,6 - R 126,8 - R 127 - R 127,5 - RD 127,8 - R 128,5 B- R 130,2 - GD 131,1 - GD 131,9 - R 153,3 - RD 155,6 - RD 156,1 - R 158,3 - R 163,3 - RI 166,7 - RD 175,4 R 175,5 - R 183,7 - GD 187,5 R 187,6 - R 188,4 - R 188,6 - RI 188,9 - B 189 - GD 190,5 - GD 190,9

191,2 km

MONFORTE DE LEMOS

19 ETAPA

ÚLTIMOS KM Y ACCESO A META

Viernes 3 de septiembre

ACCESO ZONA META

ÚLTIMOS KM

ALTIMETRÍA 5 ÚLTIMOS KM

META

Viernes 3 de septiembre

19 ETAPA

MONFORTE DE LEMOS

191,2 km

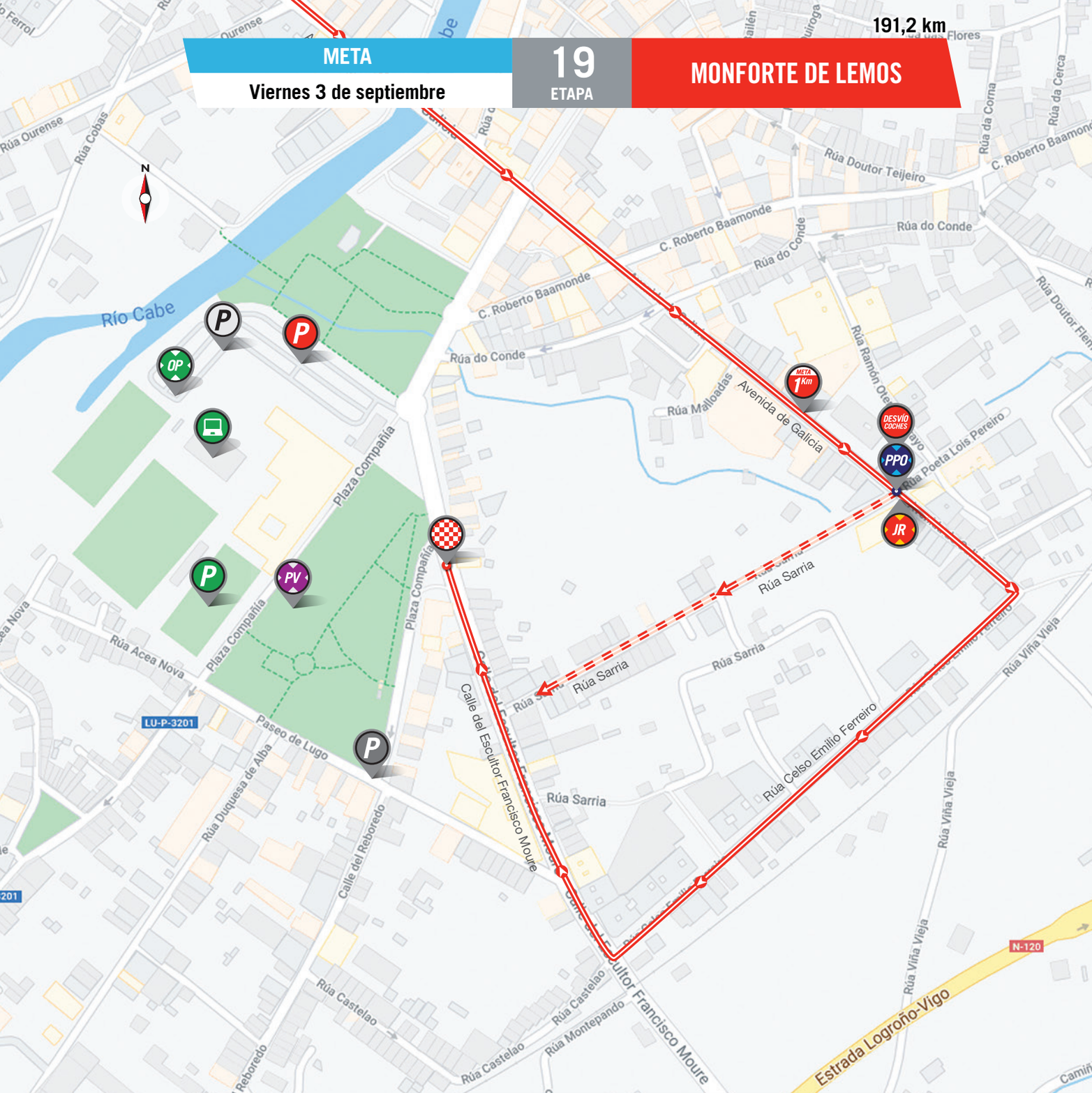

LÍNEA DE META
Calle Compañía, 72N

PUNTO PASO OBLIGATORIO
Casco urbano, Av. de Galicia, 88
Lat 42°31'06.2"N
Long 7°30'40.2"W

DESVÍO DE COCHES
Casco urbano, Av. de Galicia, 88

LLEGADA ÚLTIMO KM
Recta de 300 m llanos giro dcha. recta de 400 m llanos giro dcha. y recta de 300 m llanos

O. PERMANENTE
Aparcamiento La Compañía

SALA PRENSA
Pabellón Colegio de los PP. Escolapios de Monforte de Lemos (Escuelas Pías) - Praza Campo da Compañía, 50

DISTANCIA A META
400 m

PARKING EQUIPOS
Aparcamiento La Compañía

DISTANCIA A META
250 m

PARKING ORGANIZACIÓN

PARKING PRENSA

PARKING INVITADOS

PARQUE VUELTA
Praza Campo da Compañía
De 16:30 a 20:30 h

SALIDA V. JUNIOR
Casco urbano, Av. de Galicia, 88
A las 15:00 h

SEDES
PÁGINA 241

MAPA DE LA ETAPA
PÁGINA 246

ACCESO SALIDA / MAPA SALIDA
PÁGINA 247

ALTIMETRÍA Y PUERTO
PÁGINA 248

HORARIO
PÁGINA 249

ACCESO META / ÚLTIMOS KILÓMETROS
PÁGINA 252

MAPA META
PÁGINA 253

XUNTA DE GALICIA

Playa de las Catedrales, en Ribadeo

Situada en la esquina noroccidental de la península Ibérica, Galicia ha tenido períodos a lo largo de la historia en los que ha jugado un importante papel en la cultura y la política española.

En pleno año *Xacobeo*, La Vuelta no elude su acuerdo tácito con Galicia y vuelve a poner su punto final en la Comunidad. La 76ª edición de la ronda española orbitará alrededor del Camino de Santiago. Con más de mil años de historia, esta peregrinación católica ha trascendido religión y cultura, para convertirse en referencia en todo el mundo, enamorando a millones de visitantes cada año.

Pero la cultura en Galicia no se circunscribe únicamente al Camino de Santiago. La muralla de Lugo o la Torre de Hércules, monumentos declarados Patrimonio de la Humanidad, que se conservan en un excelente estado, hablan de la importancia de Galicia a lo largo de la historia. Un Patrimonio que también puede verse en su idioma propio, su gastronomía o sus tesoros arquitectónicos, como la Catedral de Santiago, que vivirá de primera mano el final de La Vuelta 21.

EN LA VUELTA

Galicia ha acogido 87 salidas y 76 metas de La Vuelta. Apareció por primera vez en la edición de 1936 y ha sido salida oficial de la carrera en ocho ocasiones. Ha habido tres gallegos ganadores de La Vuelta: los hermanos Delio y Emilio Rodríguez, en 1945 y 1950; y el también pontevedrés Álvaro Pino, en 1986.

CICLISMO: Además de ganadores de La Vuelta, Galicia ha dejado para la historia un ganador del Tour de Francia: Óscar Pereiro. El mosense se convirtió en 2006 en el quinto español en triunfar en la Grande Boucle.

ECONOMÍA: Galicia tiene una economía que pivota con mucha fuerza alrededor del mar, ya sea gracias a su producción pesquera o a su industria naval y automovilística, de las más potentes del país. La agricultura y la ganadería también lo son, así como el turismo, con incrementos importantes en los últimos años, que se reflejan en el PIB y el empleo.

CULTURA: Nombres indispensables de las letras españolas son de origen gallego. Desde la poetisa Rosalía de Castro, comprometida defensora de la lengua gallega y figura clave del "Rexurdimento", al dramaturgo y pensador Ramón María del Valle-Inclán o el último Premio Nobel de Literatura español, el novelista Camilo José Cela.

DEPORTE: Aunque Galicia tiene grandes equipos en fútbol o baloncesto, las contribuciones gallegas al deporte individual son inigualables. Sirvan de ejemplo dos nombres: David Cal, deportista español con más medallas olímpicas, y Javier Gómez Noya, uno de los triatletas más importantes de la historia.

GASTRONOMÍA: Galicia tiene una gastronomía única, popular y amplia. Todo empieza en el mar, especialmente a través de su reconocidísimo marisco, pero la Comunidad atesora también una excelente ternera y elaboraciones tan extendidas como la empanada o el caldo gallego; además de ser un referente a nivel nacional e internacional en la producción de vinos y quesos.

www.xunta.gal

Experience
LA VUELTA
VIRTUAL PARTNER
ROUVY
from your home!
Ride the routes from La Vuelta 2021
like a professional, and enjoy exploring new places
every day from your living room with ROUVY,
your Indoor Cycling Reality App.
Join **LA VUELTA VIRTUAL**,
the brand new cycling series on ROUVY!
Enjoy a 20% discount on your subscription!
Use LAVUELTA2021 promo code to claim your discount.
Scan the QR code or visit www.ROUVY.com
ROUVY

DEPUTACIÓN DE LUGO

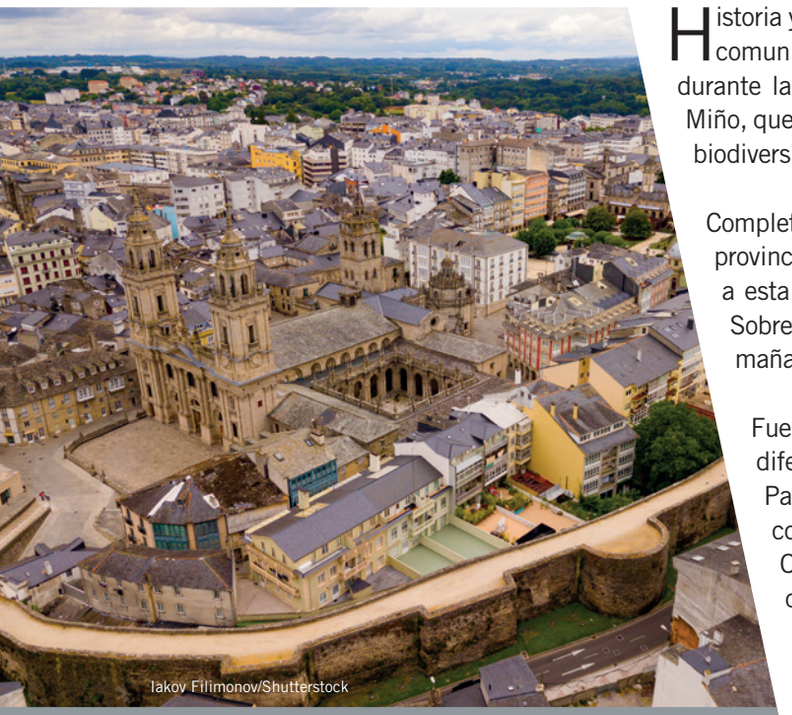

Iakov Filimonov/Shutterstock

Vista aérea de Lugo y su muralla

Historia y presente de Galicia, la provincia de Lugo ha sido clave en la comunidad autónoma desde hace siglos. Ya sea por su importancia durante la dominación romana o por ser cuna de nacimiento del río Miño, que parte en dos el territorio gallego y en cuyas orillas se atesoran biodiversidad y leyendas.

Completamente integrada en la ciudad homónima y capital de la provincia de Lugo está su muralla. Más de 2.000 años contemplan a esta edificación que es una avenida más del callejero lucense. Sobre ella, día a día, sus habitantes hacen vida, compartiendo sus mañanas con un Patrimonio de la Humanidad muy singular.

Fuera de la capital, Lugo atesora otros muchos patrimonios diferentes, quizás los más importantes sean de tipo natural. Paisajes maravillosos y que son bien conocidos por La Vuelta, como la Ribeira Sacra, al sur de la provincia, o toda la zona de Os Ancares, en la frontera de Lugo con León. Parajes en los que conectar con la naturaleza y que son icónicos desafíos para el aficionado ciclista.

EN LA VUELTA

La provincia de Lugo ha acogido 15 salidas y 8 metas de La Vuelta. Con finales en Asturias, León u otras provincias de Galicia, Lugo sólo ha tenido una etapa íntegra en la provincia: Viveiro > Lugo, en el año 2016.

CICLISMO: El histórico puerto de Ancares, limítrofe entre León y Lugo, es una de las llegadas que más espectáculo ha dado en La Vuelta. Subido en 2012 y 2014, su palmarés lo visten dos colosos como Joaquim 'Purito' Rodríguez y Alberto Contador.

ECONOMÍA: Con un fuerte crecimiento en los últimos años, la economía lucense se ha sustentado fundamentalmente en el sector primario y en el sector servicios, muy potentes en el territorio, destacando el turismo en zonas como A Mariña, la capital lucense y la Ribeira Sacra.

CULTURA: Más de 2.000 años de historia contemplan a uno de los Patrimonios de la Humanidad más singulares. La muralla romana de Lugo es única por su historia, su excelente estado de conservación y su integración en la urbe. También merece una especial mención el Castillo de los Condes de Lemos (hoy Parador de Turismo) y el Colegio de Nuestra Señora de la Antigua, conocido como El Escorial gallego, ambos ubicados en el municipio de Monforte de Lemos.

DEPORTE: Lugo tiene representantes en la Superliga femenina y masculina de voleibol. En ambos casos, se trata del Voleibol Emevé. Históricos como el Breogán de baloncesto, o el Lugo CF de fútbol, mueven miles de aficionados en la provincia.

GASTRONOMÍA: Lugo es uno de los grandes lugares de peregrinación para los aficionados al vino de toda España. Enólogos de todo el mundo reconocen Ribeira Sacra como una de las denominaciones de origen de referencia de la variedad Mencía en tintos y Godello en blancos.

www.deputacionlugo.gal

PAREDES

Nuevos caminos por descubrir.

SUELA AMORTIGUANTE

Articulaciones protegidas gracias a la suela de "espuma lunar", un material ultraligero, antiimpactos y cómodo desarrollado por la NASA.

MEMBRANA WATERPROOF

Tecnología exclusiva de PAREDES que protege el interior del pie con un forro a modo de calcetín que aísla al pie del agua, del frío y del calor.

TEJIDO SOFTSHELL

Combinación de capas formada por un forro interior micropolar térmico, una membrana intermedia cortaviento, y una capa exterior impermeable.

MÁXIMO AGARRE

Suela con refuerzo de caucho antideslizante con tacos antitorsión y relieve que ayuda a una mejor tracción en cualquier tipo de terreno.

LA VUELTA PROVEEDOR OFICIAL PAREDES

Proveedor Oficial
de las **mascarillas y calzado**
de LA VUELTA.

www.paredes.es

SPECIALISTS IN OUTDOOR FOOTWEAR PAREDES SINCE 1954

Playa de Sanxenxo

SANXENXO

- 17.414 habitantes
- Provincia de Pontevedra

EN LA VUELTA

En 2021 será la primera vez que Sanxenxo acoja una salida de etapa de La Vuelta, aunque el municipio pontevedrés ya sabe lo que es ser meta de la carrera. Lo ha sido en dos ocasiones: 2012 y 2013.

CICLISMO: Con sus numerosas rutas junto a la costa, Sanxenxo es un lugar idóneo para disfrutar de la práctica de la bicicleta. Recorridos sencillos, que se adentran en la naturaleza o que transcurren junto al mar.

ECONOMÍA: Sanxenxo se ha configurado desde hace años como uno de los destinos turísticos de referencia en la mitad norte de la península Ibérica. Su excelente clima y sus playas, de las que 17 cuentan con el distintivo de bandera azul, atraen a miles de visitantes cada año.

CULTURA: La Ermita de A Lanzada es el edificio más emblemático de Sanxenxo. Este santuario del siglo XII, situado en la playa homónima, celebra cada año a finales de agosto la romería de la Virgen de la Lanzada, que atrae a centenares de mujeres de toda la zona.

DEPORTE: El puerto deportivo situado junto al Club Náutico de Sanxenxo es un puerto moderno y ambicioso, que habla del vínculo de la ciudad con el mar. Una circunstancia que puede verse reflejada en el amplio abanico de disciplinas deportivas que se practican: surf, windsurf, vela…

GASTRONOMÍA: Dos grandes valores gastronómicos se conjugan en Sanxenxo. Por un lado, su pertenencia a la ruta enoturística de los vinos de las Rías Baixas, y, por otro lado, sus excelentes mariscos y pescados, extraídos de sus playas y de las aguas del Atlántico.

- **www.sanxenxo.es**

MOS. CASTRO DE HERVILLE

- 15.063 habitantes
- Provincia de Pontevedra

EN LA VUELTA

Hasta 2019 era un municipio desconocido para La Vuelta, pero, en menos de un año, Mos ha sido salida de etapa (2020) y acogerá una meta (2021). En La Vuelta 21 pondrá punto final a una de las etapas más atractivas de la carrera.

CICLISMO: Solo seis corredores españoles saben lo que es ganar el Tour de France y uno de ellos nació en Mos. Óscar Pereiro conquistó en 2006 la *Grande Boucle* y se convirtió en el mejor abanderado de Mos en todo el mundo.

ECONOMÍA: La situación económica y demográfica de Mos está fuertemente marcada por su proximidad a Vigo. Con un crecimiento exponencial en el último siglo, es lugar de residencia habitual para miles de vigueses.

CULTURA: El Pazo de Mos es uno de los edificios históricos de este concello gallego. Construido a principios del siglo XVIII, miles de peregrinos y visitantes han podido ver de cerca su fachada renacentista debido a su proximidad al Camino Portugués.

DEPORTE: Su condición de paso del Camino de Santiago ha hecho de Mos una zona de mucha tradición senderista y ciclista, ya sea de peregrinos rumbo a Santiago de Compostela o simplemente de deportistas aficionados.

GASTRONOMÍA: Además de los platos típicos de la cultura gallega, Mos organiza desde hace más de dos décadas la conocida Fiesta del Codillo, en la que se degusta esta deliciosa parte del cerdo en un ambiente festivo y comunitario.

- **www.mos.es**

Pazo de Mos

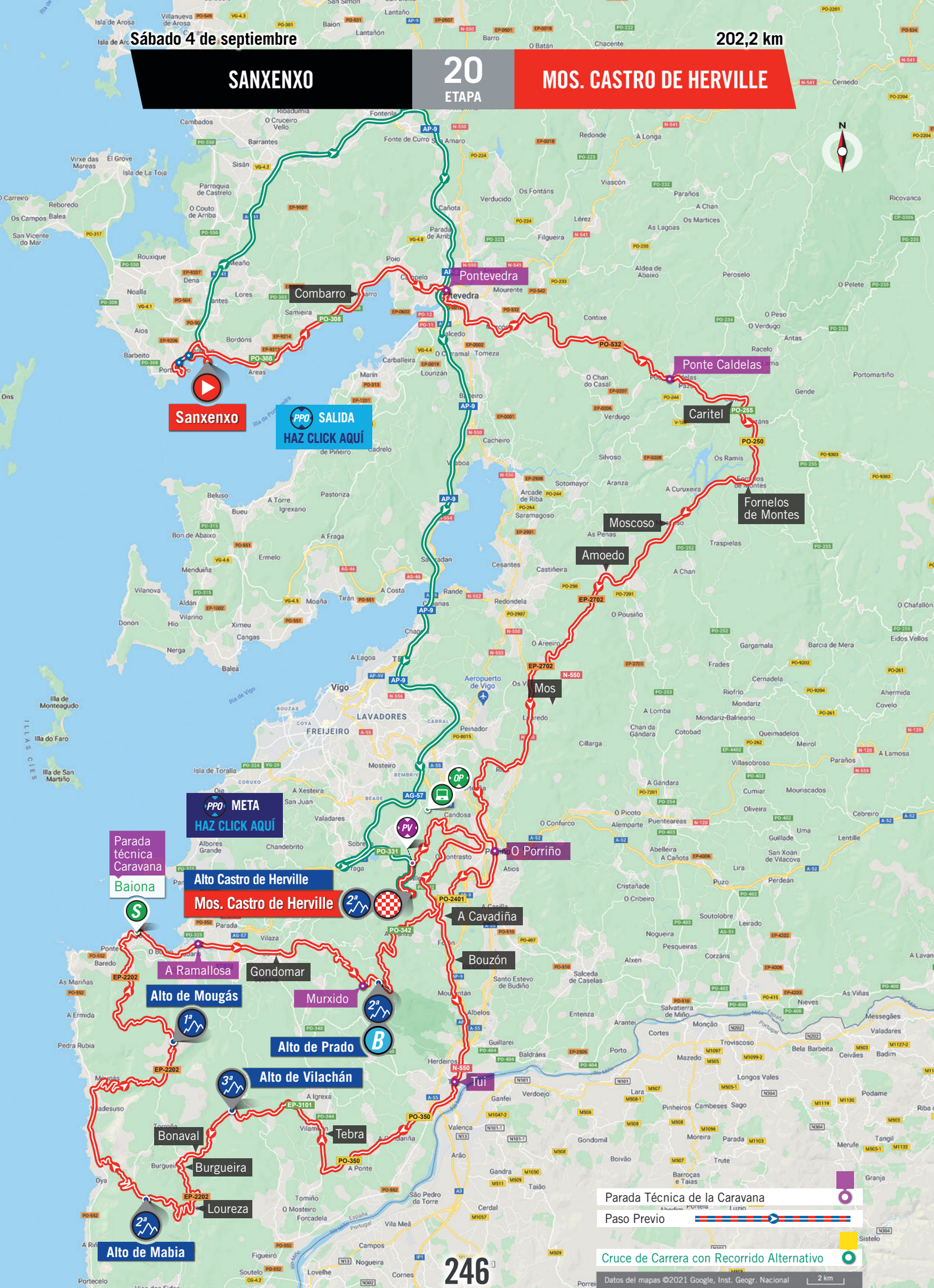
Sábado 4 de septiembre
202,2 km
SANXENXO
20
ETAPA
MOS. CASTRO DE HERVILLE
N
Sanxenxo
SALIDA
HAZ CLICK AQUÍ
Combarro
Pontevedra
Ponte Caldelas
Caritel
Fornelos
de Montes
Moscoso
Amoedo
Mos
O Porriño
A Cavadiña
Bouzón
Tui
META
HAZ CLICK AQUÍ
Parada
técnica
Caravana
Baiona
Alto Castro de Herville
Mos. Castro de Herville
A Ramallosa
Gondomar
Alto de Mougás
Murxido
Alto de Prado
Alto de Vilachán
Tebra
Bonaval
Burgueira
Loureza
Alto de Mabia
Vigo
Parada Técnica de la Caravana
Paso Previo
Cruce de Carrera con Recorrido Alternativo
Datos del mapas ©2021 Google, Inst. Geogr. Nacional
2 km
246

202,2 km

ACCESO Y SALIDA

Sábado 4 de septiembre

20 ETAPA SANXENXO

ACCESO ZONA SALIDA

MEAÑO

Desde **AG-41** tomar la salida 19 hacia **PO-504** en dirección Sanxenxo / Portonovo / Vilalonga | En la rotonda tomar la tercera salida dirección **PO-504** | Continuar por **PO-504**, continuar recto en la rotonda por av. Luis Rocafort | Girar a la izquierda hacia Rúa Castelao | Girar a la derecha hacia Rúa Luis Vidal Rocha | Girar a la derecha hacia Paseo Praia de Silgar | Continuar 250 m.

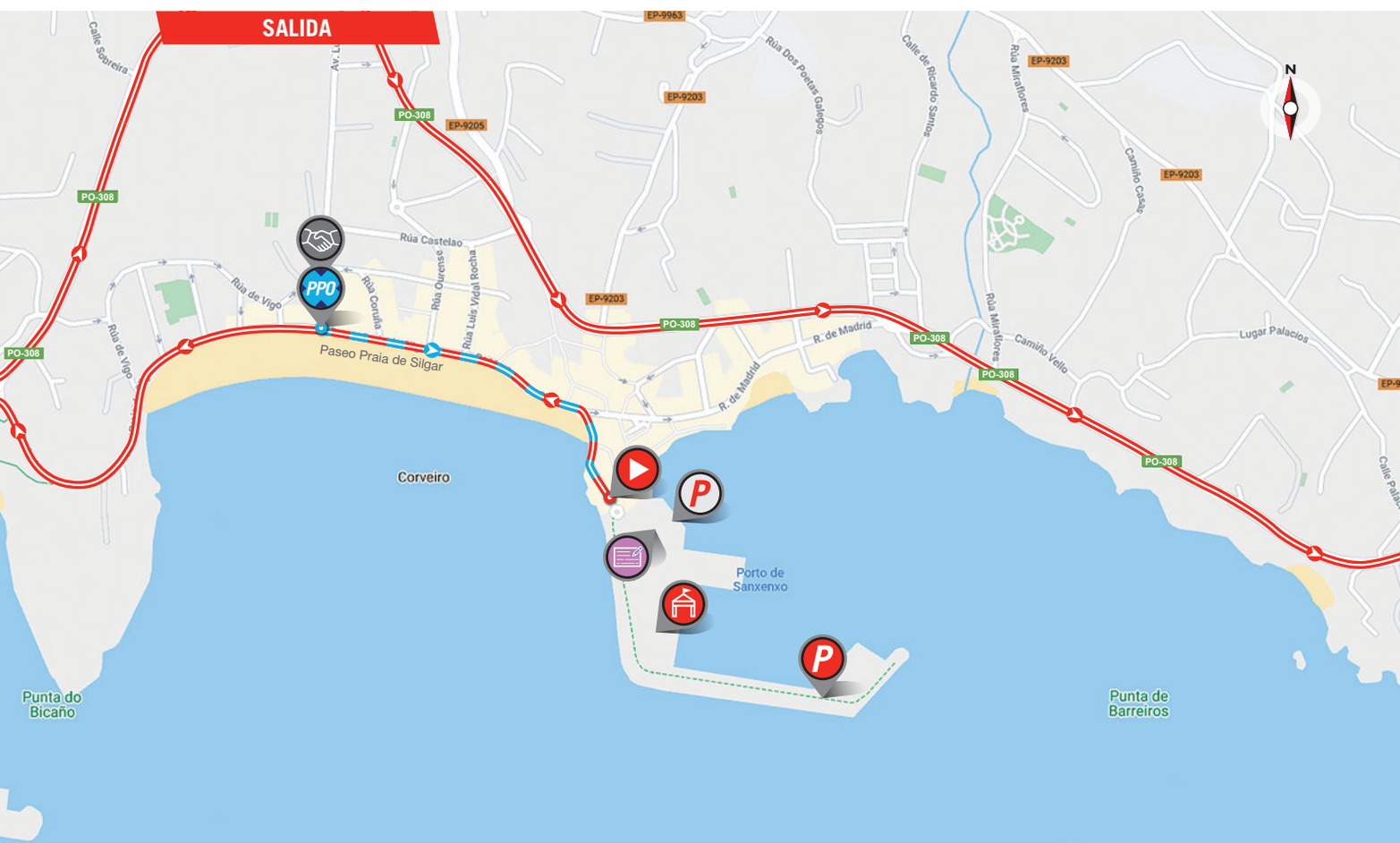

LÍNEA DE SALIDA
Rúa Augusto González Besada

PUNTO DE ENCUENTRO
Praza do Mar

PARKING EQUIPOS

PARKING DIRECCIÓN

PUNTO PASO OBLIGATORIO
Paseo Praia de Silgar, 58
LAT 42°24'05.4"N
LONG 8°48'46.3"W

CONTROL DE FIRMAS
Rúa do Porto, 7
De 10:52 a 11:37 h.

DISTANCIA
270 m

ACCESO INVITADOS

LLAMADA
11:42 h.

SALIDA NEUTRALIZADA
*Praza do Mar, Rúa do Porto, Paseo Praia de Silgar, **PO-308,** Av. Galicia, Rúa Rafael Pico, Portonovo, Av. Pontevedra, Rúa Ourense, Rúa da Perla, Ctra. de la Lanzada, se repite recorrido un tramo. **PO-308,** Av. de Galicia, circunvalación de Sanxenxo, **PO-308,** Rúa do Progreso, **PO-308. Total 8 km***

SALIDA LANZADA
*Por la **PO-308** dirección Pontevedra a la altura del hito kilométrico 15*

Datos del mapas ©2020 Google, Inst. Geogr. Nacional 100 m

ALTIMETRÍA

ETAPA 20
SÁBADO 4 DE SEPTIEMBRE



ALTITUD MÁX.: 632 m | **Ascenso:** 3.450 m

1ª Alto de Mougás

Ascenso: 9,9 km
Altitud máx.: 632 m
Desnivel: 631 m
Pendiente media: 6,3 %
Pendiente máx.: 15 %

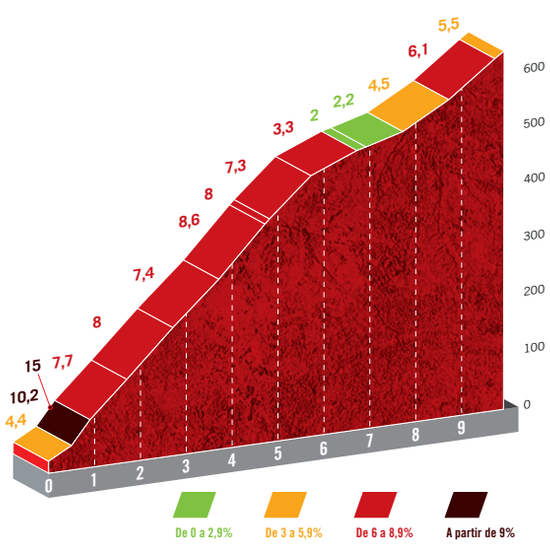

2ª Alto Castro de Herville

Ascenso: 9,7 km
Altitud máx.: 502 m
Desnivel: 475 m
Pendiente media: 4,8 %
Pendiente máx.: 16 %

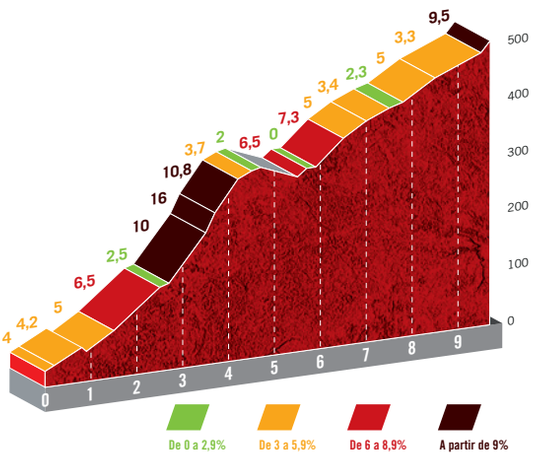

ALTITUD	KILÓMETROS RECORRIDOS	KILÓMETROS A RECORRER	ITINERARIO	CARAVANA	HORARIO PREVISTO 35 km/h	37 km/h	39 km/h
			PROVINCIA DE PONTEVEDRA				
			Salida neutralizada. 11:47 h.				
16	0,0	202,2	Salida lanzada por la ***P0-308*** dirección Pontevedra a la altura del hito kilométrico 15	10:30	12:03	12:03	12:03
27	6,2	196,0	**Covelo**. ***P0-308***	10:40	12:13	12:13	12:12
17	7,5	194,7	**Chancelas**. ***P0-308. Bolardos***	10:42	12:15	12:15	12:14
14	9,4	192,8	**Combarro**. ***P0-308. Bolardos***	10:46	12:19	12:18	12:17
29	12,1	190,1	**San Xoán de Poio**. ***P0-308***	10:50	12:23	12:22	12:21
17	14,7	187,5	**Poio**. Rotonda dcha. dirección Parador ***P0-308***	10:55	12:28	12:26	12:25
14	15,1	187,1	Cruce rotonda dcha. dirección centro ciudad por la ***P0-531***	10:55	12:28	12:27	12:26
16	15,4	186,8	**Pontevedra**. ***Estrechamiento*** Paseo de Colón, ***resaltos***, rotonda dcha., rotonda izda. dirección Ourense, Av. Marín, rotonda izda. dirección Ourense, Av. Manuel del Palacio, ***N-550***, Rúa de la Estación	10:56	12:29	12:27	12:26
5	16,3	185,9	Cruce rotonda izda. dirección Ourense por la ***N-550***	11:02	12:30	12:29	12:28
29	18,2	184,0	Rotonda izda. dirección Ourense por la ***N-550***	11:06	12:34	12:32	12:31
29	18,4	183,8	Incorporación por la ***P0-542***	11:06	12:34	12:32	12:31
159	22,2	180,0	Cruce rotonda dcha. dirección Ponte Caldelas por ***P0-532***	11:12	12:41	12:39	12:37
285	33,4	168,8	**Ponte Caldelas**. Pasa a ser la ***P0-255***, Rúa da Ponte	11:30	13:00	12:57	12:54
440	37,5	164,7	**Caritel**. ***P0-255***	11:42	13:07	13:03	13:00
346	40,0	162,2	**Forzáns (Ext.)**. Cruce rotonda dcha. dirección Pazos de Borbén por la ***P0-250***	11:46	13:11	13:07	13:04
318	43,0	159,2	**Fondo de Vila**. ***P0-250***	11:50	13:16	13:12	13:09
336	43,5	158,7	**Fornelos de Montes**. ***P0-250***	11:51	13:17	13:13	13:09
373	49,0	153,2	**Moscoso**. ***P0-250***	12:01	13:27	13:22	13:18
237	52,6	149,6	**Pazos de Borbén**. ***P0-250. Resaltos***	12:06	13:33	13:28	13:23
296	54,6	147,6	**Amoedo**. Cruce izda. dirección Cepeda por la ***EP-2702***	12:08	13:36	13:31	13:27
156	62,4	139,8	Cruce izda. dirección O Porriño por la ***N-550***	12:21	13:49	13:44	13:39
64	67,0	135,2	Cruce dcha. dirección Torroso por la ***EP-2601***	12:28	13:57	13:51	13:46
81	67,5	134,7	**Mos**. ***Resaltos***	12:29	13:58	13:52	13:46
149	69,3	132,9	Giro izda. Rúa Cesáreo Iglesias, izda. Estrada do Adrovello. ***Resaltos y bolardos***	12:30	14:01	13:55	13:49
121	71,0	131,2	Rtda izda. Camiño do Arruvial (***paso estrecho***)	12:34	14:04	13:58	13:52
75	72,5	129,7	Giro dcha.	12:39	14:07	14:00	13:54
45	73,4	128,8	Cruce izda. dirección O Porriño por la ***N-120***	12:41	14:08	14:02	13:55
37	75,1	127,1	**O Porriño**. Rotonda dcha. dirección Ponteareas Av. Galicia, ***N-550***, Av. Domingo Bueno, ***resaltos***	12:42	14:11	14:04	13:58
41	77,4	124,8	Cruce dcha. dirección Velódromo por ctra. local, paso inferior ***A-55***, rotonda dcha. por ctra. local	12:51	14:15	14:08	14:02
38	79,2	123,0	Cruce izda. Tui por la ***EP-2401***	12:53	14:18	14:11	14:04
114	83,0	119,2	**A Cavadiña**. Cruce rotonda izda. dirección Tui por la ***P0-342***	12:54	14:25	14:17	14:10
64	85,2	117,0	**Folón**. ***P0-342***	12:56	14:29	14:21	14:14
42	85,2	117,0	**Bouzón**. ***P0-342***	12:58	14:29	14:21	14:14
32	86,4	115,8	**San Simón**. ***P0342***	13:00	14:31	14:23	14:15
19	90,8	111,4	**Virxe do Camiño**. Cruce dcha. dirección Tui por la ***N-551***	13:07	14:38	14:30	14:22
38	92,5	109,7	**Tui**. Cruce dcha. dirección Portugal por la Rúa Don Irmáns Maristas, giro izda. dirección Portugal Rúa Ourense, Rúa de Martínez Padín, Av. de Portugal, giro dcha. dirección Vigo por la ***N-552***	13:10	14:41	14:33	14:25
21	95,7	100,0	Cruce rotonda dcha. dirección Portugal por la ***P0-350***	13:21	14:47	14:38	14:30

Continúa en pág. 251

PUERTOS DE MONTAÑA

ALTO DE VILACHÁN
Km 111,6. Desnivel 357 m. Ascenso 6,5 km. Porcentaje 5,4%

ALTO DE MABIA
Km 126,8. Desnivel 344 m. Ascenso 6,1 km. Porcentaje 5,6%

ALTO DE MOUGÁS
Km 146,2. Desnivel 631 m. Ascenso 9,9 km. Porcentaje 6,3%

ALTO DE PRADO
Km 176,9. Desnivel 351 m. Ascenso 5,5 km. Porcentaje 6,3%

ALTO CASTRO DE HERVILLE
Km 202,2. Desnivel 475 m. Ascenso 9,7 km. Porcentaje 4,8%

PARADA TÉCNICA CARAVANA

PONTEVEDRA
Km 15,4. Salida 11:01 h.

PONTE CALDELAS
Km 33,4. Salida 11:35 h.

O PORRIÑO
Km 75,1. Salida 12:47 h.

TUI
Km 92,5. Salida 13:15 h.

BAIONA
Km 157,6. Salida 15:09 h.

A RAMALLOSA
Km 162,1. Salida 15:21 h.

MURXIDO
Km 174,7. Salida 15:47 h.

PASOS CON PRECAUCIÓN
BANDERAS AMARILLAS

RD-RI-R = Rtda., **B** = Badenes, **SC** = Setos, **M** = Medianas, **GD** = Curvas y cruces a la derecha, **GI** = Curvas y cruces a la izquierda, **PE** = Paso estrecho, **T** = Túnel

RI 1,2 - R 2,4 - R 3,5 - R 6,2 - B 7,7 - b 9,8 - R 11,5 - R 14,2 - RD 14,7 - RD 15,2 - RD 15,4 - RD 15,7 - RI 16 - RI 16,1 - R 16,3 - R 16,6 - R 16,9 - RD 17,5 - R 18 - RI 18,2 - R 18,6 - R 19,2 - R 19,8 - RD 22,2 - R 25,6 - R 32 - R 34 - R 38 - RD 40 - R 52,6 - GI 54,6 - GI 62,4 - GD 67 - GD 67,5 - GI 68,2 - RD 69,2 - GI 70,1 - GI 70,2 - RI 71,8 - GD 73,3 - RI 73,5 - GI 74,3 - RI 75,3 - RD 75,6 - RD 76,2 - GD 78 - RD 78,2 - RD 78,8 - R 79,4 - GI 79,8 - GI 83,7 - GD 91,3 - B 91,8 - GD 93 - GI 93,1 - GD 94,3 - R 95,3 - SC 95,4 - SC 95,6 - RD 96 - PE 99 - GD 103,1 - GI 105,5 - B 106 - RD 109,2 - R 110,3 - GI 116,4 - GD 121 - GD 124,1 - PE 124,2 - GI 127,2 - GD 132,3 - GD 136,5 - GD 137,4 - GD 141,2 - GI 143,3 - R 154 - R 157,6 - RD 157,8 - R 158,4 - R 159,3 - R 159,8 - BO 159,8 - RI 160,7 - R 161,2 - R 161,8 - RD 162,1 - R 163,2 - R 164 - SC 165 - SC 165,1 - R 166,2 - GI 166,5 - GD 166,6 - GD 166,7 - RI 166,8 - B 167 - GD 170 - GI 171,4 - PE 174,5 GD 175,5 - GI 177 - GD 179,4 - GI 185,5 - GD 188 - GI 192,5 - GI 192,7 - GI 193,3 - GI 196,7 - GD 199 - GI 199,5

MÁS ETAPAS, MÁS CICLISMO FEMENINO

CERATIZIT CHALLENGE by LA VUELTA

ETAPA 1

ESTACIÓN DE MONTAÑA DE MANZANEDA
▼
A RUA

JUEVES 2 SEPTIEMBRE 2021

ETAPA 2

CRONOESCALADA ESTACIÓN DE MONTAÑA DE MANZANEDA

CONTRARRELOJ INDIVIDUAL

VIERNES 3 SEPTIEMBRE 2021

ETAPA 3

ESTACIÓN DE MONTAÑA DE MANZANEDA
▼
PEREIRO DE AGUIAR

SÁBADO 4 SEPTIEMBRE 2021

ETAPA 4

AS PONTES
▼
SANTIAGO DE COMPOSTELA

DOMINGO 5 SEPTIEMBRE 2021

UCI WOMEN'S WORLDTOUR

UNIVERSO MUJER

SANXENXO 20 ETAPA MOS. CASTRO DE HERVILLE

Viene de pág. 249

ALTITUD	KILÓMETROS RECORRIDOS	KILÓMETROS A RECORRER	ITINERARIO	CARAVANA	HORARIO PREVISTO 35 km/h	37 km/h	39 km/h
28	102,8	99,4	Cruce dcha. dirección Gondomar por la *PO-344*	13:32	14:59	14:49	14:41
28	105,0	97,2	**Tebra**. *Comienza Puerto*. Cruce izda. dirección Vilameán *EP-3101*	13:35	15:03	14:53	14:44
278	108,9	93,3	Rotonda dcha. dirección Vilachán pasa a ser la *EP-3103*	13:43	15:09	14:59	14:50
385	111,6	90,6	**ALTO DE VILACHÁN**. *EP-3103*	13:46	15:14	15:03	14:54
320	115,0	87,2	**Bonaval**. *Resaltos*, *EP-3103*	13:51	15:20	15:09	14:59
307	116,2	86,0	Cruce izda. dirección Loureza por la *EP-2202*	13:53	15:22	15:11	15:01
273	116,6	85,6	**Burgueira**. *EP-2202 curva izda. en descenso*	13:54	15:22	15:12	15:02
155	118,4	77,2	**Refoxos**. *EP-2202*	13:57	15:25	15:15	15:05
93	120,0	82,2	**Loureza**. *EP-2202*	14:01	15:28	15:17	15:07
95	120,7	81,5	Cruce dcha. dirección Mabia por ctra. local. *Comienza Puerto*	14:01	15:29	15:18	15:08
288	123,0	79,2	**Santa Comba**. *Ondulaciones por raíces*	14:04	15:33	15:22	15:12
338	124,8	77,4	**Mabia**. *Paso estrecho* giro dcha.	14:06	15:36	15:25	15:15
439	126,8	75,4	**ALTO DE MABIA**	14:11	15:40	15:28	15:18
432	127,0	75,2	Cruce izda. de 180º dirección Baiona por la *EP-3202*	14:12	15:40	15:28	15:18
39	132,0	70,2	Cruce dcha. dirección Baiona por la *PO-552*	14:20	15:49	15:37	15:26
21	136,3	65,9	Cruce dcha. dirección Mirador dos Mouros por la ctra. local. *Comienza Puerto. Ctra. estrecha*	14:28	15:56	15:44	15:32
84	137,2	65,0	Cruce dcha. dirección Mirador dos Mouros, ctra. local	14:29	15:58	15:45	15:34
394	141,1	61,1	Cruce dcha.	14:34	16:04	15:51	15:40
497	143,2	59,0	Cruce izda. dirección Baiona por la *EP-2202*	14:39	16:08	15:55	15:43
632	146,2	56,0	**ALTO DE MOUGÁS**. *EP-2202*	14:44	16:13	16:00	15:47
12	157,6	44,6	**BAIONA**. *EP-2202*	15:04	16:33	16:18	16:05
8	157,7	44,5	Cruce rotonda dcha. dirección centro urbano por la *PO-552*	15:09	16:33	16:18	16:05
5	160,7	41,5	**Sabarís**. *PO-552* rotonda izda. dirección Nigrán, *resaltos*	15:14	16:38	16:23	16:10
5	162,1	40,1	**A Ramallosa**. Cruce rotonda dcha. dirección Nigrán *PO-340*	15:16	16:40	16:25	16:12
10	166,2	36,0	**Gondomar**. Av. Elduayen, giro izda. dirección Vigo, giro dcha. dirección A Igrexa, *paso estrecho*, giro dcha.	15:28	16:47	16:32	16:18
22	166,8	35,4	Cruce rotonda izda. dirección Chaín por la *EP-2302. Resaltos*	15:29	16:48	16:33	16:19
145	170,0	32,2	Cruce dcha. dirección Couso por la *PO-341*	15:34	16:54	16:38	16:24
154	171,4	30,8	Cruce izda. de 180º dirección O Lago por ctra. local. *Comienza Puerto*	15:36	16:56	16:40	16:26
320	174,7	27,5	**Murxido**. *Paso estrecho* ctra. local	15:42	17:02	16:46	16:31
505	176,9	25,3	**ALTO DE PRADO**. *Bonificada. Pancarta 100 m antes del cruce izda. Ctra. estrecha*	15:51	17:06	16:49	16:35
433	179,4	22,8	Cruce dcha. por la *EP-2403*	15:55	17:10	16:53	16:39
139	185,5	16,7	Cruce izda. por la *PO-342*	15:58	17:21	17:03	16:48
255	188,0	14,2	Cruce dcha. dirección O Porriño por la *PO-331*	16:00	17:25	17:07	16:52
28	192,5	9,7	Cruce izda. Camino dos Santos Reis. *Comienza Puerto*	16:08	17:33	17:15	16:59
36	192,7	9,5	Giro izda. Camino de Campo de Eiró, giro izda. Camino da Fonte da Proba	16:08	17:33	17:15	16:59
320	196,7	5,5	Cruce izda. dirección San Cosme Estrada de Generoso Domínguez, ctra. local	16:15	17:40	17:21	17:05
366	199,0	3,2	Cruce dcha. dirección Gondomar por la *PO-331*	16:19	17:44	17:25	17:09
391	199,5	2,7	Cruce izda. dirección Castro Herville, Estrada de Herville, ctra. local, *ondulaciones y firme irregular*	16:20	17:45	17:26	17:09
415	200,3	1,9	**Herville**. Camino de Galineiro		17:46	17:27	17:11
502	202,2	0,0	**ALTO CASTRO DE HERVILLE. MOS. CASTRO DE HERVILLE. META**		17:49	17:30	17:14

PUERTOS DE MONTAÑA

ALTO DE VILACHÁN
Km 111,6. Desnivel 357 m. Ascenso 6,6 km. Porcentaje 5,4%

ALTO DE MABIA
Km 126,8. Desnivel 344 m. Ascenso 6,1 km. Porcentaje 5,6%

ALTO DE MOUGÁS
Km 146,2. Desnivel 631 m. Ascenso 9,9 km. Porcentaje 6,3%

ALTO DE PRADO
Km 176,9. Desnivel 351 m. Ascenso 5,5 km. Porcentaje 6,3%

ALTO CASTRO DE HERVILLE
Km 202,2. Desnivel 475 m. Ascenso 9,7 km. Porcentaje 4,8%

PARADA TÉCNICA CARAVANA

PONTEVEDRA
Km 15,4. Salida 11:01 h.

PONTE CALDELAS
Km 33,4. Salida 11:35 h.

O PORRIÑO
Km 75,1. Salida 12:47 h.

TUI
Km 92,5. Salida 13:15 h.

BAIONA
Km 157,6. Salida 15:09 h.

A RAMALLOSA
Km 162,1. Salida 15:21 h.

MURXIDO
Km 174,7. Salida 15:47 h.

PASOS CON PRECAUCIÓN BANDERAS AMARILLAS

RD-RI-R = Rtda., **B** = Badenes, **SC** = Setos, **M** = Medianas, **GD** = Curvas y cruces a la derecha, **GI** = Curvas y cruces a la izquierda, **PE** = Paso estrecho, **T** = Túnel

RI 1,2 - R 2,4 - R 3,5 - R 6,2 - B 7,7 - b 9,8 - R 11,5 - R 14,2 - RD 14,7 - RD 15,2 - RD 15,4 - RD 15,7 - RI 16 - RI 16,1 - R 16,3 - R 16,6 - R 16,9 - RD 17,5 - R 18 - RI 18,2 - R 18,6 - R 19,2 - R 19,8 - RD 22,2 - R 25,6 - R 32 - R 34 - R 38 - RD 40 - R 52,6 - GI 54,6 - GI 62,4 - GD 67 - GD 67,5 - GI 68,2 - RD 69,2 - GI 70,1 - GI 70,2 - RI 71,8 - GD 73,3 - RI 73,5 - GI 74,3 - RI 75,3 - RD 75,6 - RD 76,2 - GD 78 - RD 78,2 - RD 78,8 - R 79,4 - GI 79,8 - GI 83,7 - GD 91,3 - B 91,8 - GD 93 - GI 93,1 - GD 94,3 - R 95,3 - SC 95,4 - SC 95,6 - RD 96 - PE 99 - GD 103,1 - GI 105,5 - B 106 - RD 109,2 - R 110,3 - GI 116,4 - GD 121 - GD 124,1 - PE 124,2 - GI 127,2 - GD 132,3 - GD 136,5 - GD 137,4 - GD 141,2 - GI 143,3 - R 154 - R 157,6 - RD 157,8 - R 158,4 - R 159,3 - R 159,8 - BO 159,8 - RI 160,7 - R 161,2 - R 161,8 - RD 162,1 - R 163,2 - R 164 - SC 165 - SC 165,1 - R 166,2 - GI 166,5 - GD 166,6 - GD 166,7 - RI 166,8 - B 167 - GD 170 - GI 171,4 - PE 174,5 GD 175,5 - GI 177 - GD 179,4 - GI 185,5 - GD 188 - GI 192,5 - GI 192,7 - GI 193,3 - GI 196,7 - GD 199 - GI 199,5

202,2 km

MOS. CASTRO DE HERVILLE

20 ETAPA

ÚLTIMOS KM Y ACCESO A META

Sábado 4 de septiembre

ACCESO ZONA META

Desde **AP-9** tomar la salida 161 hacia **VG-20** / **AG-57** en dirección Vigo / Baiona I Continuar por **AG-57** hasta tomar la salida 17 hacia **PO-331** / Vincios / Gondomar / A Pasaxe I Girar a la derecha hacia A Pasaxe / **PO-331** I Continuar por Estrada de Zamáns / **PO-331**

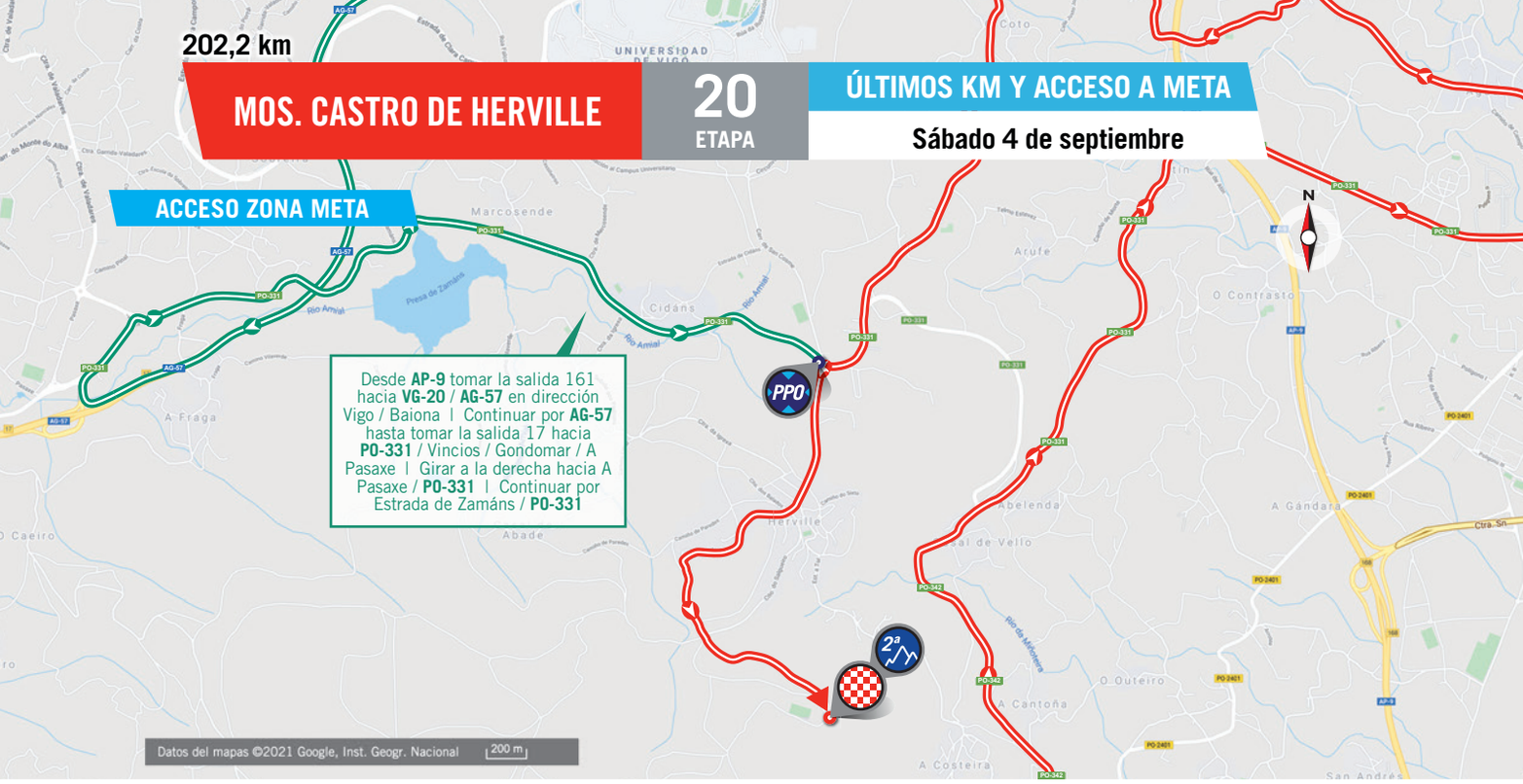

ÚLTIMOS KM

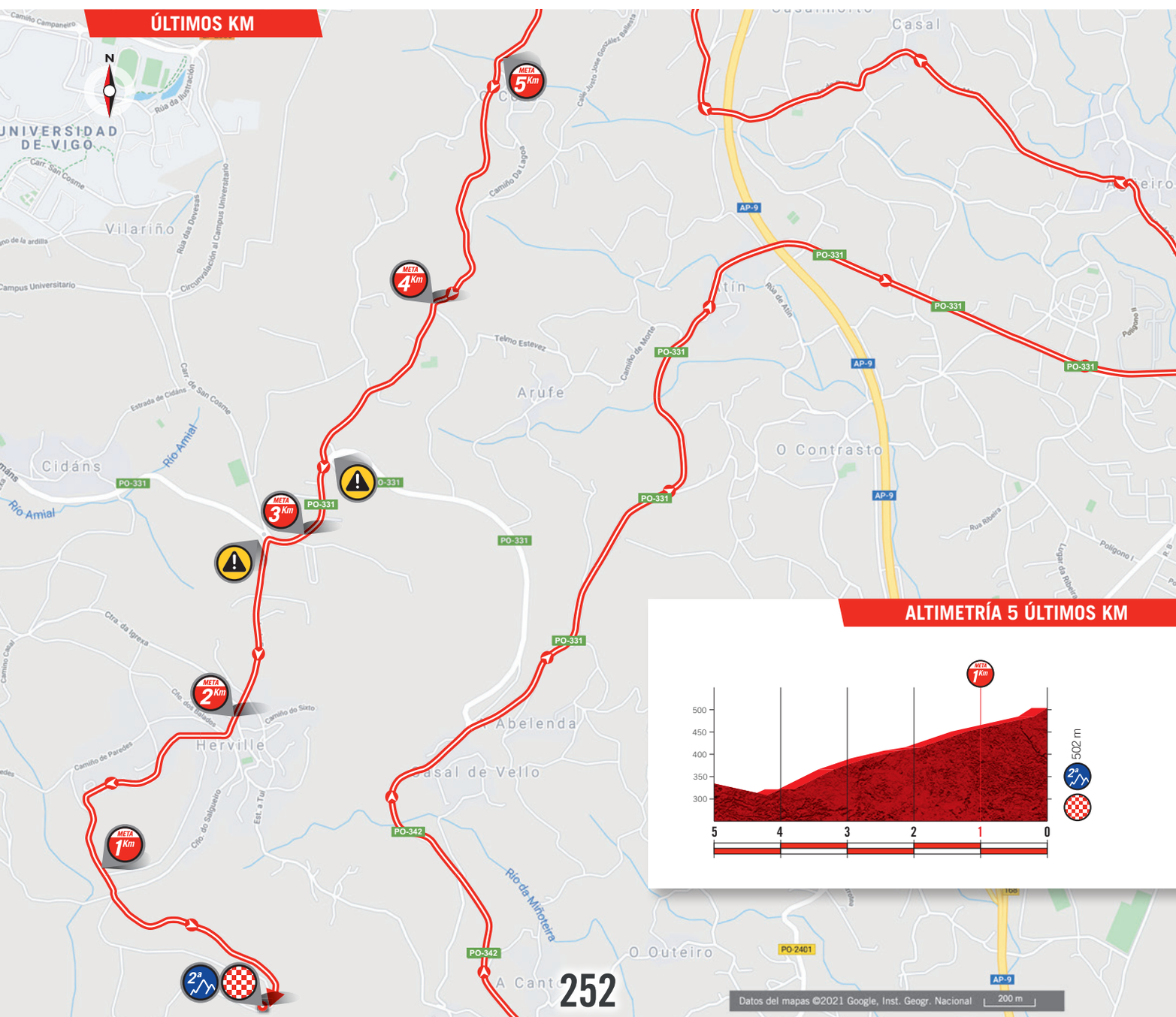

ALTIMETRÍA 5 ÚLTIMOS KM

202,2 km

META

Sábado 4 de septiembre

20 ETAPA

MOS. CASTRO DE HERVILLE

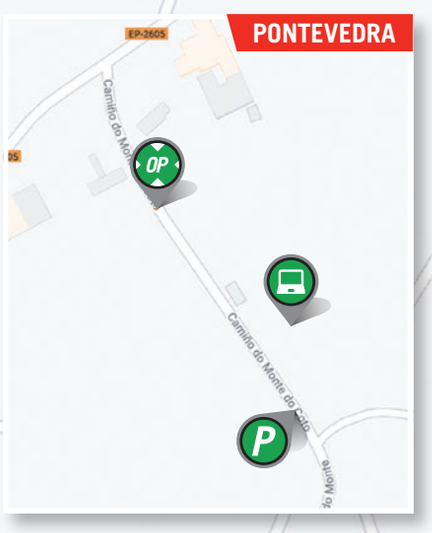

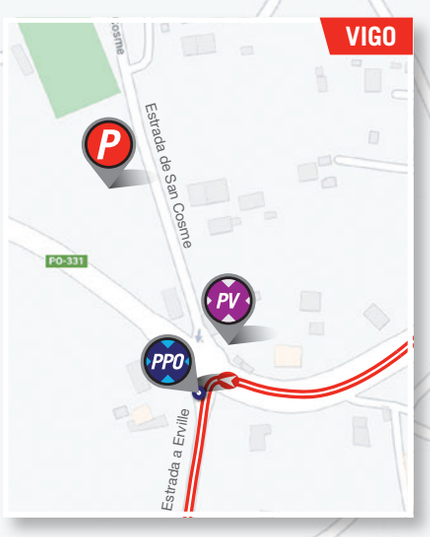

LÍNEA DE META
Castro de Herville

PUNTO PASO OBLIGATORIO
Raqueta - Alto de San Cosme, 2 Zamáns
Lat 42°09'18.6"N
Long 8°40'24.6"W

DESVÍO DE COCHES
Ctra. do Salgueiro

LLEGADA ÚLTIMO KM
Recta de 160 m en ligero descenso y 840 m en subida con ligeras curvas izda. y dcha. 100 m antes de meta ligera curva dcha. en subida los últimos 840 m. Porcentaje aproximadamente del 5,2%

O. PERMANENTE Y S. PRENSA
Ciudad Deportiva Afouteza
RC Celta
Camiño do Monte, 53

DISTANCIA A META
6,5 km

PARKING EQUIPOS
Estrada de San Cosme, 44

DISTANCIA A META
2,7 km

PARKING ORGANIZACIÓN

PARKING PRENSA

PARKING INVITADOS

PARQUE VUELTA
Estrada de Zamáns, 40
De 16:30 a 20:30 h

Datos del mapas ©2020 Google, Inst. Geogr. Nacional 50 m

SEDES
PÁGINA 255

MAPA DE LA ETAPA
PÁGINA 256

ACCESO SALIDA / MAPA SALIDA
PÁGINA 257

ALTIMETRÍA Y PUERTO
PÁGINA 258

HORARIO
PÁGINA 259

ACCESO META / ÚLTIMOS KILÓMETROS
PÁGINA 260

MAPA META
PÁGINA 261

Río Sar, a su paso por Padrón

PADRÓN

- 8.366 habitantes
- Provincia de A Coruña

EN LA VUELTA

Padrón acogerá una salida de La Vuelta por segunda vez en su historia, 28 años después de la primera. Al igual que en 1993, la localidad padronesa dará la salida a la contrarreloj final que decida la carrera.

CICLISMO: La importancia ciclista de Padrón está estrechamente vinculada a La Vuelta. Lugar decisivo que marcará el destino de dos ediciones de la ronda española. De la primera, en 1993, salió vencedor el suizo Tony Rominger.

ECONOMÍA: Dos elementos configuran la economía padronesa: la agricultura y el turismo. Al situarse en pleno Camino Portugués y Camino del Mar de Arousa, Padrón se ha convertido en paso obligado para miles de peregrinos que cada año se dirigen a Compostela.

CULTURA: Padrón vio nacer al último Premio Nobel de Literatura español, Camilo José Cela. En el municipio coruñés también vivió la poetisa y referente de las letras gallegas Rosalía de Castro, de la cual se conserva una Casa Museo.

DEPORTE: La relevancia histórica de Padrón en el Camino de Santiago y su acceso a rutas verdes, como la de 'Santiaguiño do Monte', han hecho que la localidad se convierta en destino habitual de amantes del senderismo y el deporte de naturaleza.

GASTRONOMÍA: Toda España reconoce los pimientos de Herbón, en el ayuntamiento de Padrón. De intenso sabor y, en algunos casos, picantes, es un producto indispensable en cualquier cocina.

- **www.padron.gal**

SANTIAGO DE COMPOSTELA

- 97.848 habitantes
- Provincia de A Coruña

EN LA VUELTA

Con siete apariciones en La Vuelta, Santiago de Compostela ya sabe lo que es ser salida oficial de la carrera (en 1982) y última meta de la prueba (en 1993 y 2014), condición, esta última, que repetirá en 2021.

CICLISMO: Además de su presencia en La Vuelta, Santiago de Compostela acogió una curiosa meta de La Vuelta a Castilla y León, en el año 2010, con final en Galicia. Una edición con ganador ilustre: Alberto Contador.

ECONOMÍA: La economía de Santiago de Compostela se basa en varios pilares: al ser capital de la Comunidad Autónoma, es sede de su gobierno, la Xunta de Galicia y del Parlamento; otros son su universidad - con más de 500 años de historia -, y el turismo, al ser meta de miles de peregrinos que recorren los distintos Caminos de Santiago. Una urbe moderna que gira alrededor de su centro histórico, Patrimonio de la Humanidad desde 1985.

CULTURA: De enorme relevancia histórica y cultural desde hace más de mil años, Santiago de Compostela fue declarada por la Unesco Patrimonio de la Humanidad en 1985 y atesora una rica herencia monumental en la que sobresale su Catedral.

DEPORTE: Vero Boquete, deportista pionera y una de las mejores futbolistas españolas, es la mejor abanderada del deporte compostelano. A nivel de clubes, el Obradoiro lleva una década consecutiva dando guerra en la ACB.

GASTRONOMÍA: Como capital gallega, Santiago de Compostela es un excelente ejemplo de lo mejor de la gastronomía del territorio. Mariscos, carnes, vino y tradición tienen su mejor expresión en la oferta culinaria compostelana.

- **www.santiagodecompostela.gal**

Acceso a la Catedral de Santiago de Compostela

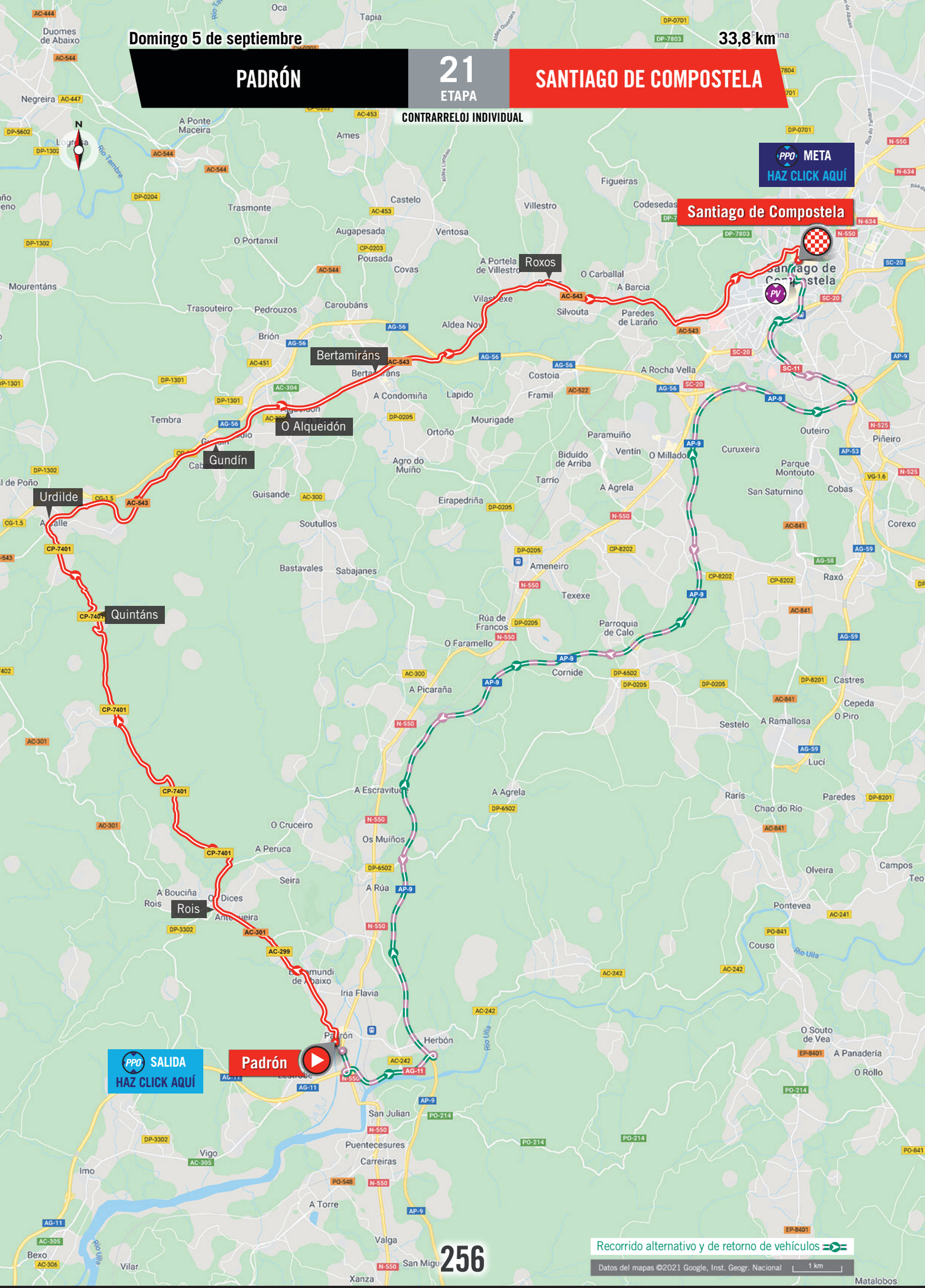
Domingo 5 de septiembre
33,8 km
PADRÓN
21
ETAPA
SANTIAGO DE COMPOSTELA
CONTRARRELOJ INDIVIDUAL
PPO META
HAZ CLICK AQUÍ
Santiago de Compostela
PV
Roxos
Bertamiráns
O Alqueidón
Gundín
Urdilde
Quintáns
Rois
Padrón
PPO SALIDA
HAZ CLICK AQUÍ
Recorrido alternativo y de retorno de vehículos
Datos del mapas ©2021 Google, Inst. Geogr. Nacional
1 km

ACCESO Y SALIDA

Domingo 5 de septiembre

21 ETAPA

PADRÓN

33,8 km

CONTRARRELOJ INDIVIDUAL

ACCESO ZONA SALIDA

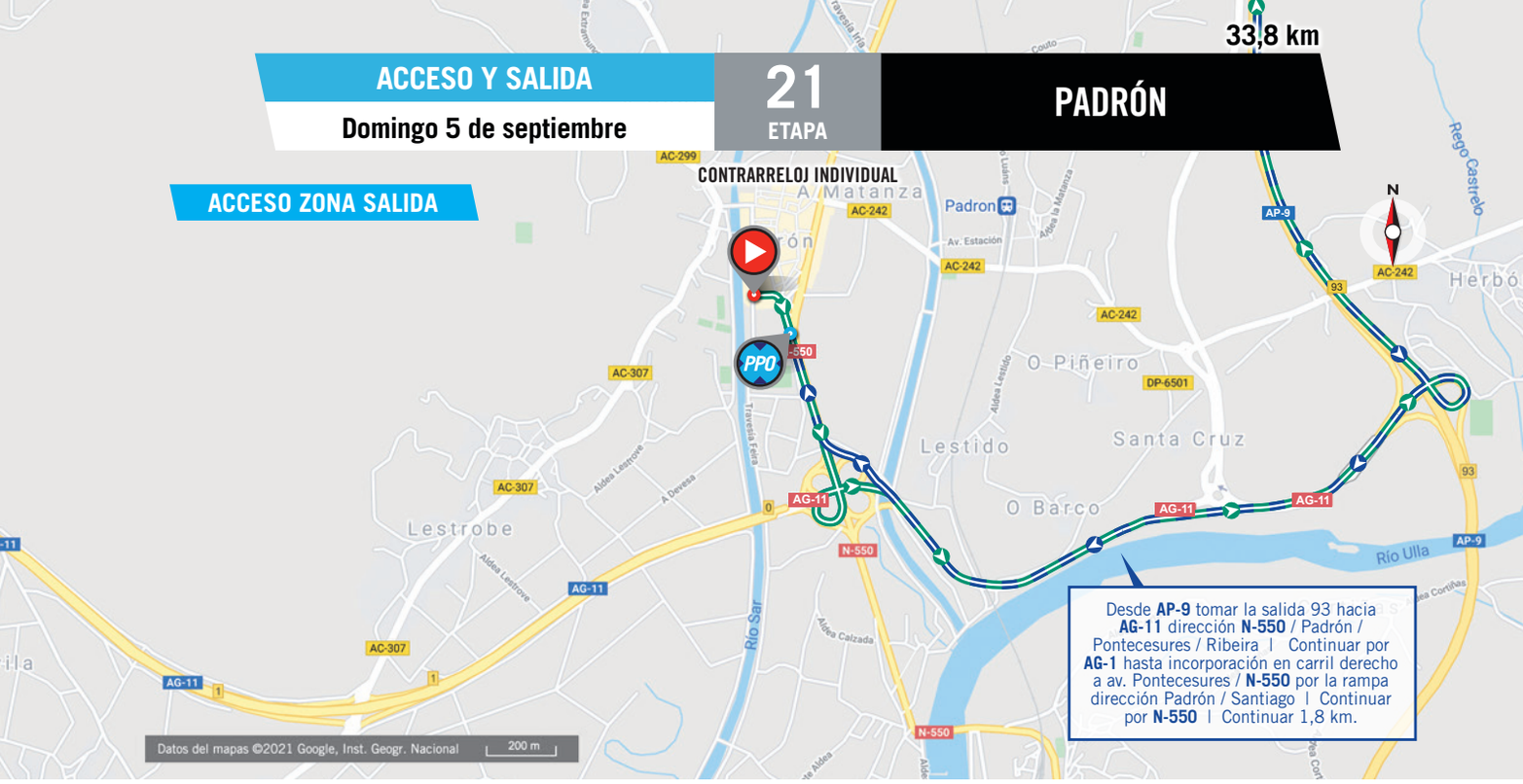

Desde **AP-9** tomar la salida 93 hacia **AG-11** dirección **N-550** / Padrón / Pontecesures / Ribeira | Continuar por **AG-1** hasta incorporación en carril derecho a av. Pontecesures / **N-550** por la rampa dirección Padrón / Santiago | Continuar por **N-550** | Continuar 1,8 km.

SALIDA

LÍNEA DE SALIDA
Rúa Castelao, 29

PUNTO DE ENCUENTRO
Praza Cantón Igrexa

PARKING PRENSA

PUNTO PASO OBLIGATORIO
Entre Av. Pontecesures y Plaza Abastos
LAT 42°44'08.2"N
LONG 8°39'36.2"W

PARKING EQUIPOS

PARKING INVITADOS

ACCESO INVITADOS

PARKING ORGANIZACIÓN

PARKING DIRECCIÓN

ALTIMETRÍA

ETAPA 21
DOMINGO 5 DE SEPTIEMBRE

CONTRARRELOJ INDIVIDUAL

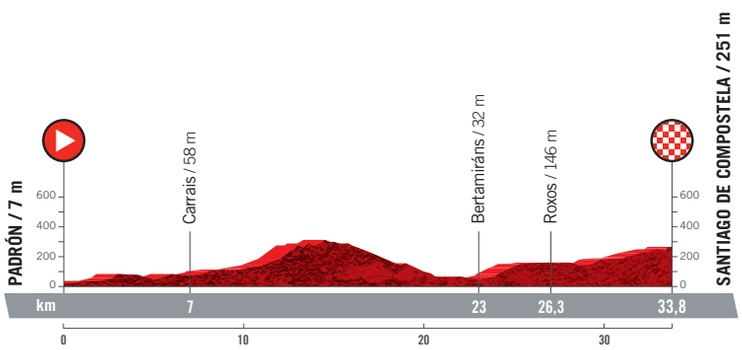

ALTITUD MÁX.: 298 m | **Ascenso:** 634 m

PADRÓN 21 ETAPA SANTIAGO DE COMPOSTELA

CONTRARRELOJ INDIVIDUAL

	KILÓMETROS				HORARIO PREVISTO	
ALTITUD	RECORRIDOS	A RECORRER	ITINERARIO	CARAVANA	PRIMER CORREDOR	ÚLTIMO CORREDOR
			PROVINCIA DE A CORUÑA			
7	0,0	33,8	Rampa de salida Plaza Abastos de Padrón por la Rúa Castelao, los primeros 300 m de adoquín	15:30	16:29	19:49
6	0,3	33,5	Giro izda. por Puente de Santiago	15:30	16:29	19:49
7	0,4	33,4	Cruce dcha. dirección Santiago de Compostela por la ***AC-299*** Rúa Santiago	15:30	16:29	19:49
43	2,7	31,1	Pasa a ser la ***AC-301***	15:31	16:32	19:52
66	3,8	30,0	**Rois**. ***AC-301***	15:32	16:33	19:53
65	4,1	29,8	Cruce dcha. dirección Negreira pasa a ser la ***DP-3302***	15:32	16:34	19:54
33	5,1	28,7	**A Pontenova**. Cruce izda. por la ***DP-7401***	15:32	16:35	19:55
58	7,0	26,8	**Carrais**. ***DP-7401***	15:33	16:37	19:59
172	12,0	21,8	**Quintáns**. ***DP-7401***	15:34	16:43	20:05
261	13,0	20,8	***1er Punto Intermedio***	15:35	16:44	20:06
298	14,5	19,3	**Urdilde**. Cruce dcha. dirección Santiago de Compostela por la ***AC-543***	15:35	16:46	20:07
142	19,0	14,8	**Gundín**. AC-543	15:37	16:52	20:13
73	20,4	13,4	**O Alqueidón**. AC-543	15:38	16:53	20:14
32	23,0	10,8	**Bertamiráns**. AC-543	15:42	16:57	20:18
110	24,8	9,0	***2do Punto Intermedio. AC-543***	15:44	16:59	20:20
146	26,3	7,5	**Roxos**. ***AC-543***	15:46	17:01	20:22
130	28,6	4,9	**Laraño**. ***AC-543***	15:49	17:04	20:25
173	30,3	3,5	Se entra en Santiago de Compostela. Av. da Mestra Victoria Mínguez	15:51	17:06	20:27
183	31,2	2,6	Giro izda. dirección Campo Sur, Estrada San Lourenzo, ***DP-7801***	15:52	17:07	20:28
235	33,0	0,8	***Tramo en sentido contrario***	15:54	17:09	20:30
232	33,1	0,9	Cruce izda. por Rúa das Galeras, ***DP-0701***	15:54	17:09	20:30
226	33,4	0,6	Giro dcha. por Rúa Domingo Garcia-Sabell	15:54	17:09	20:30
251	33,6	0,4	Giro dcha. dirección Catedral C/ San Francisco	15:55	17:10	20:31
251	33,8	0,0	**SANTIAGO DE COMPOSTELA. META**	15:56	17:10	20:31

OBSERVACIONES

Los últimos 20 corredores de la general saldrán cada dos minutos el resto cada minuto.

PASOS CON PRECAUCIÓN
BANDERAS AMARILLAS

RD-RI-R = Rtda., **B** = Badenes, **SC** = Setos, **M** = Medianas, **GD** = Curvas y cruces a la derecha, **GI** = Curvas y cruces a la izquierda, **PE** = Paso estrecho, **T** = Túnel

GI 0,3 GD 0,4 - R 2,7 - GD 4,1 - GI 5,1 - GD 14,5 - R 15,4 - R 20,3 - R 20,4 - R 21 - R 23 - R 24,1 - R 25,3 - RD 26,3 - R 27,4 - R 28,2 - R 28,6 - R 29,8 - R 31,1 - GI 31,2 - GI 33,1 - GD 33,4 - GD 33,6

33,8 km

SANTIAGO DE COMPOSTELA

21 ETAPA

CONTRARRELOJ INDIVIDUAL

ÚLTIMOS KM Y ACCESO A META

Domingo 5 de septiembre

ACCESO ZONA META

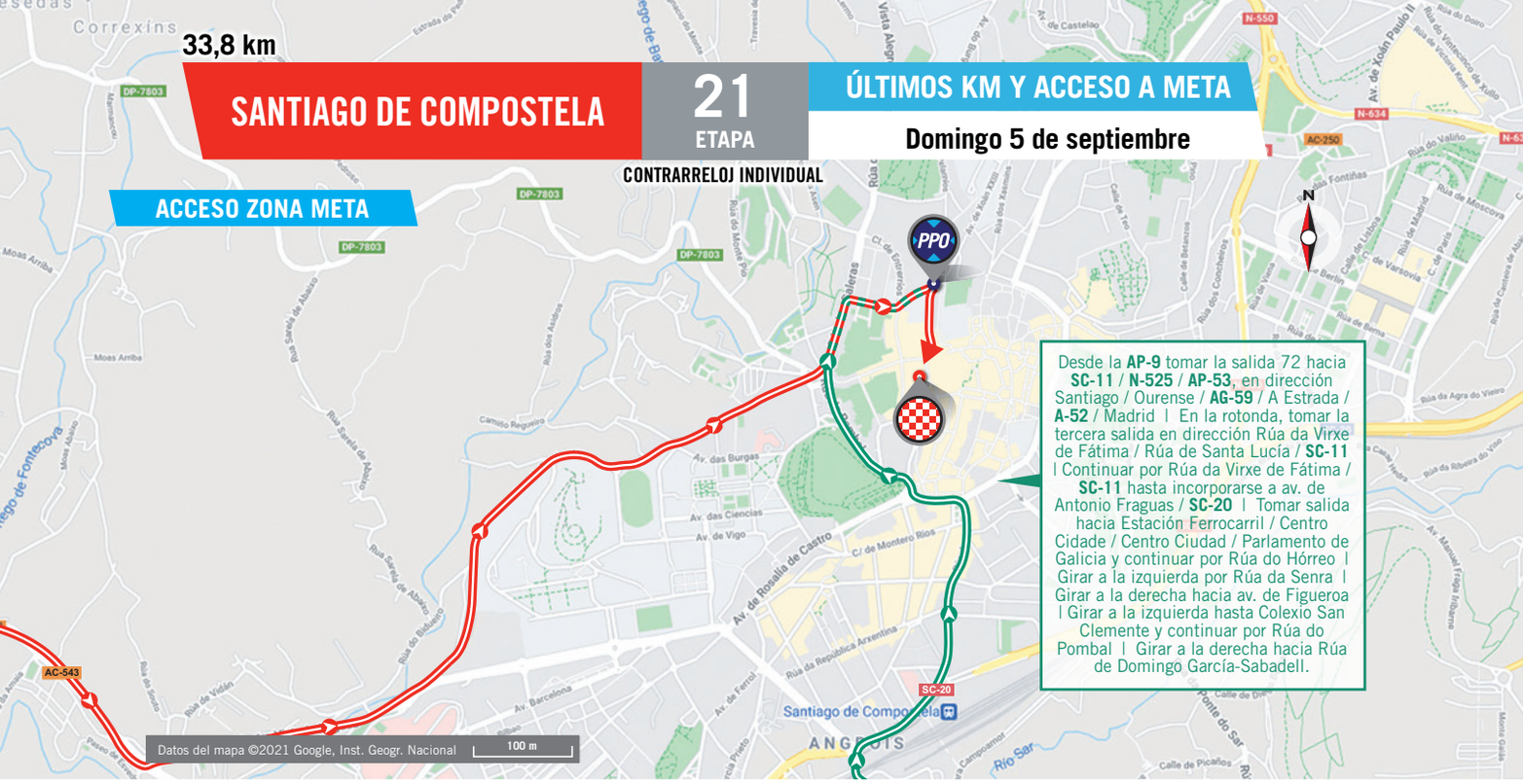

ÚLTIMOS KM

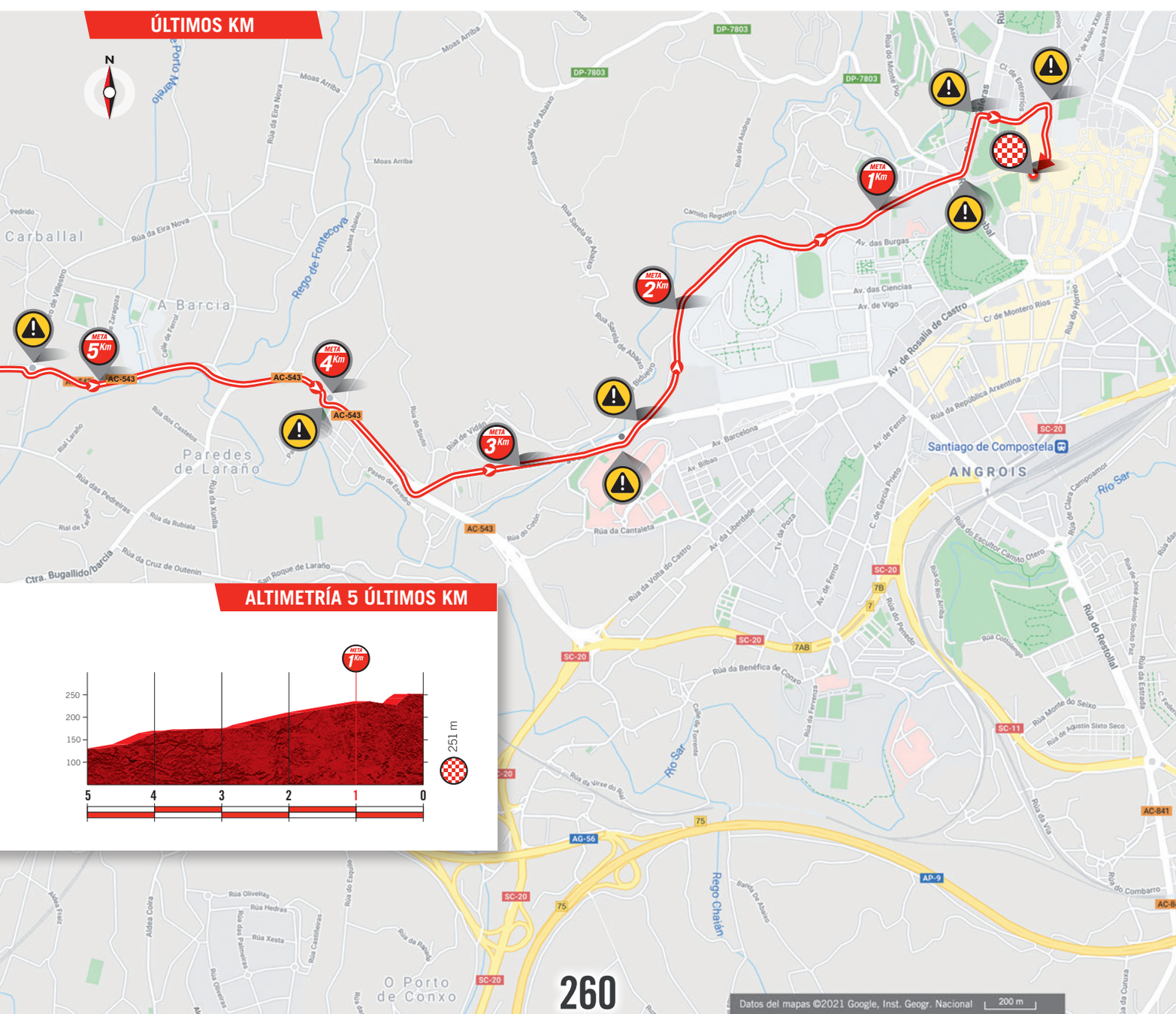

ALTIMETRÍA 5 ÚLTIMOS KM

META

Domingo 5 de septiembre

21 ETAPA

SANTIAGO DE COMPOSTELA

33,8 km

CONTRARRELOJ INDIVIDUAL

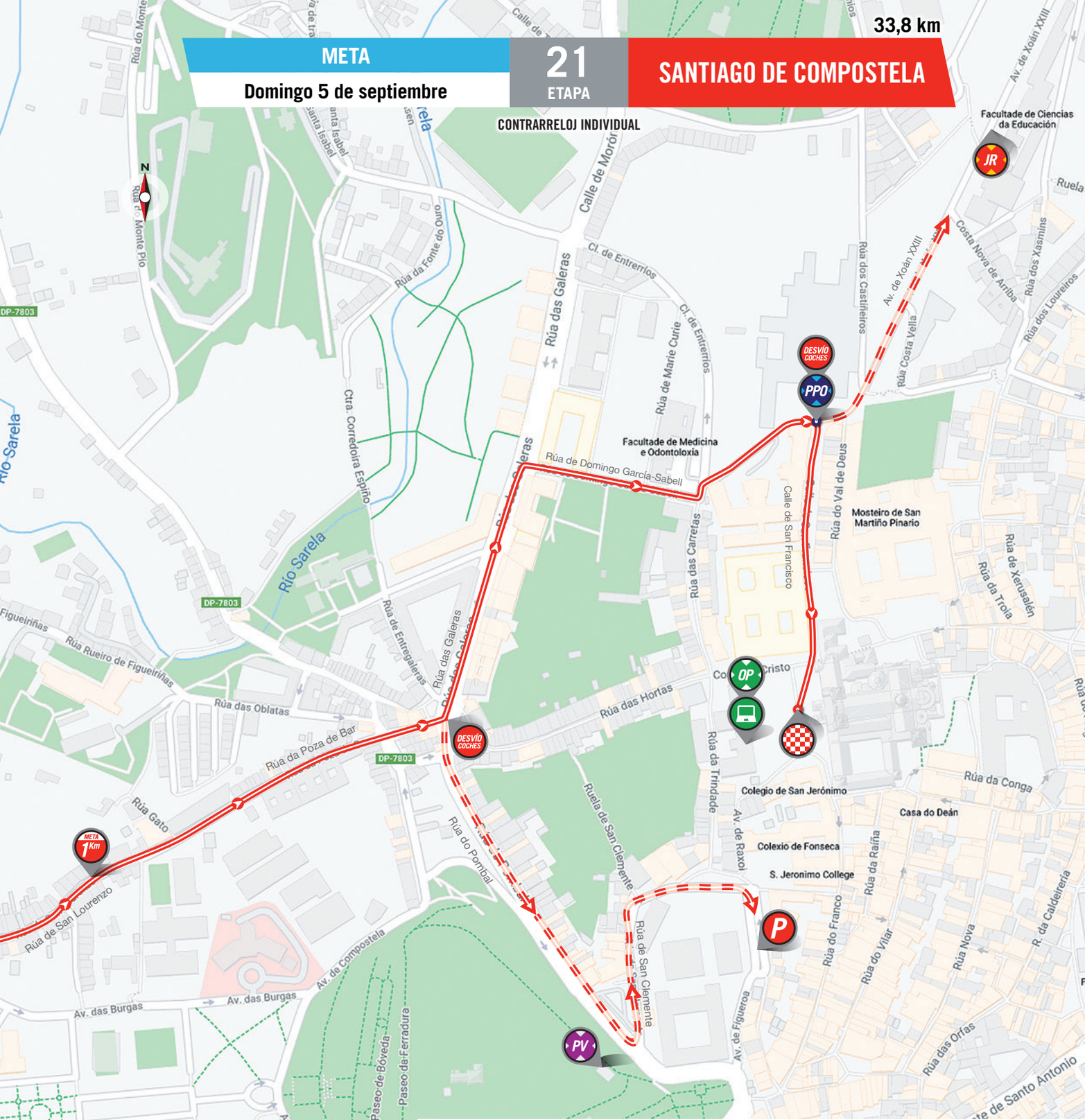

LÍNEA DE META
Plaza de Obradoiro, 1

PUNTO PASO OBLIGATORIO
Rúa do Campiño de San Francisco, 4
Lat 42°52'58.8"N
Long 8°32'43.2"W

DESVÍO DE COCHES
Rúa do Pombal, 3 (desvío equipos)
Rúa do Campiño de San Francisco, 38 (desvío invitados)

O. PERMANENTE Y S. PRENSA
Ayuntamiento de Santiago de Compostela
Plaza de Obradoiro, 1

DISTANCIA A META
14 m

PARKING EQUIPOS
Av. de Rodrigo del Padrón

DISTANCIA A META
140 m

PARQUE VUELTA
Parque da Alameda, Paseo Central da Alameda, s/n
De 16:30 a 20:30 h

SALIDA V. JUNIOR
Facultade de Ciencias da Educación - USC, Campus Norte
Av. de Xoán XXIII
A las 15:30 h

Datos del mapas ©2020 Google, Inst. Geogr. Nacional 50 m

Ciclos
CABELLO
CiclosCABELLO.COM
TIENDA ONLINE
OFICIAL
DE LA VUELTA
TU TIENDA
100% CICLISMO
LA VUELTA
TIENDA OFICIAL
Ciclos
CABELLO.COM
cicloscabello.com

Edición y fotografías
Unipublic S.A.U.
C/ Isla de El Hierro, 7.
28703 San Sebastián de los Reyes. Madrid

Maquetación e impresión
Grupo Erreuve S.L.
www.erreuve.com

Depósito legal
M-23226-2021

FSC
www.fsc.org
MIXTO
Papel procedente de fuentes responsables
FSC® C020840

ÍNDICE GENERAL

A Carrefour y a LA VUELTA nos unen los mismos valores

NOS une LA VUELTA

LA VUELTA PATROCINADOR PRINCIPAL Carrefour

#CarrefourConLaVuelta

El Club ¿Vienes?

Una gran comunidad **llena de ventajas para ti.**

LO NUESTRO

Comprometidos con **nuestros productores locales y nacionales.** #JuntosPorLoNuestro

ÍNDICE GENERAL

LA VUELTA 21

BURGOS. VEN AL VIII CENTENARIO DE LA CATEDRAL \
SANTIAGO DE COMPOSTELA. CAMINA A GALICIA

DEL 14 DE AGOSTO AL 5 DE SEPTIEMBRE

LA PASIÓN QUE TE TOCA

www.lavuelta.com

ÍNDICE GENERAL