

ITINÉRAIRE HORAIRE

KM		ÉTAPE 12				HORAIRES			
À parcourir	Parcours				Caravane	36 km/h	34 km/h	32 km/h	
HAUTES-ALPES (05)									
		VC	BRIANÇON (VC-N94-D1091)		11:05	13:05	13:05	13:05	
165.1	0	D1091	BRIANÇON		11:20	13:20	13:20	13:20	
162.6	2.5		Chantemerle (SAINT-CHAFFREY)		11:24	13:24	13:24	13:24	
161	4.1		LA SALLE-LES-ALPES		11:26	13:26	13:26	13:26	
154.7	10.4		LE MONÉTIER-LES-BAINS (entrée)		11:36	13:35	13:36	13:36	
153,3	11,8		LE MONÉTIER-LES-BAINS		11:41	13:39	13:40	13:41	
151.3	13.8		Le Casset (près)		11:44	13:42	13:43	13:44	
147.9	17.2		Le Lauzet (près)		11:52	13:48	13:50	13:52	
147.4	17.7		Pont de l'Alp		11:53	13:49	13:51	13:53	
144	21.1		Les Vallois		12:01	13:56	13:58	14:01	
143.3	21.8		Le Rif Blanc		12:03	13:58	14:00	14:03	
140.5	24.6		Col du Lautaret (D1091-D902)		12:09	14:03	14:06	14:09	
133	32.1	D902	Stèle Henri Desgrange		12:26	14:18	14:22	14:26	
132.8	32.3		Le Refuge du Galibier		12:27	14:19	14:22	14:27	
131.9	33.2		Col du Galibier (2 642 m)		12:29	14:20	14:24	14:29	
SAVOIE (73)									
128	37.1		Les Granges		12:34	14:25	14:29	14:34	
123.5	41.6		Plan Lachat		12:39	14:30	14:34	14:39	
119.7	45.4		Hameau de Bonnenuit		12:44	14:34	14:39	14:44	
117.7	47.4		Hameau de la Rivine		12:47	14:37	14:41	14:47	
116.9	48.2		Les Verneys		12:48	14:38	14:42	14:48	
116	49.1		La Ruaz		12:49	14:39	14:43	14:49	
114.6	50.5		La Borgé		12:51	14:40	14:45	14:51	
114.4	50.7		VALLOIRE (D902-VC-D902)		12:51	14:41	14:45	14:51	
113.1	52		Les Choseaux-Ville		12:52	14:42	14:47	14:52	
112.4	52.7		Les Granges		12:53	14:43	14:48	14:53	
111.4	53.7		Le Col		12:55	14:44	14:49	14:55	
108.5	56.6		Col du Télégraphe		12:58	14:47	14:52	14:58	
105.4	59.7		Lavizard Dessus		13:02	14:51	14:56	15:02	
104.9	60.2		Lavizard d'en Bas		13:03	14:51	14:57	15:03	
100.4	64.7		Les Grandes Seignères		13:08	14:57	15:02	15:08	
99.8	65.3		Les Petites Seignères		13:09	14:57	15:03	15:09	
98.7	66.4		SAINT-MARTIN-D'ARC		13:10	14:59	15:04	15:10	
97.4	67.7		SAINT-MICHEL-DE-MAURIENNE (D902-D1006)		13:12	15:00	15:06	15:12	
92.1	73	D1006	Les Cèillettes (SAINT-MARTIN-DE-LA-PORTE) (près)		13:20	15:07	15:13	15:20	
90.2	74.9		SAINT-JULIEN-MONT-DENIS (près)		13:23	15:10	15:16	15:23	
84.6	80.5		SAINT-JEAN-DE-MAURIENNE (D1006-VC-D926)		13:31	15:18	15:24	15:31	
81.7	83.4	D926	Les Oulles		13:38	15:23	15:30	15:38	
79.6	85.5		Pierre-Pin Dessous		13:44	15:28	15:35	15:44	
79	86.1		La Bettaz (FONTCOUVERTE-LA-TOUSSUIRE)		13:45	15:30	15:37	15:45	
78	87.1		Le Crêt (FONTCOUVERTE-LA-TOUSSUIRE)		13:48	15:32	15:40	15:48	
75.3	89.8		La Brévière (FONTCOUVERTE-LA-TOUSSUIRE)		13:56	15:39	15:47	15:56	
74.5	90.6		Combe Bérard (FONTCOUVERTE-LA-TOUSSUIRE)		13:58	15:40	15:49	15:58	
73.9	91.2		Charvin (FONTCOUVERTE-LA-TOUSSUIRE)		14:00	15:42	15:50	16:00	
72	93.1		Tunnel des Quatre Jarriens - L'Arcellaz (FONTCOUVERTE-LA-TOUSSUIRE)		14:05	15:46	15:55	16:05	
71.6	93.5		Tunnel de Combe Soudan (FONTCOUVERTE-LA-TOUSSUIRE)		14:07	15:48	15:56	16:07	


DISTANCE DÉPART FICTIF

DÉPART RÉEL


4,6 km

COLS OU CÔTES OU ARRIVÉE


EN ALTITUDE

 **km 33,2 - Col du Galibier**

Montée de 23 km à 5,1 %

 **km 110,6 - Col de la Croix de Fer**

Montée de 29 km à 5,2 %

 **km 165,1 - ALPE D'HUEZ**

Montée de 13,8 km à 8,1 %

RELAIS-ÉTAPE

Parking

590, route des Fonderies Royales

38114 Allemond

Km 139,8

ITINÉRAIRE HORS COURSE

Point de sortie après 24,6 km sur le parcours de la course (carrefour D1091-D902, col du Lautaret). Continuer tout droit sur la D1091 en direction de Grenoble.

Point d'insertion sur le parcours de la course : rond-point D1091-D1091 B-D211 au Bourg d'Oisans à 14,6 km de la ligne d'arrivée

Distance totale : 90 km



ITINÉRAIRE HORAIRE

KM		ÉTAPE 12		HORAIRES			
À parcourir	Parcourus			Caravane	36 km/h	34 km/h	32 km/h
71.2	93.9		Grand Tunnel (FONTCOUVERTE-LA-TOUSSUIRE)	14:08	15:48	15:57	16:08
69.3	95.8		Viaduc des Sallanches (SAINT-JEAN-D'ARVES)	14:13	15:53	16:02	16:13
69	96.1		Les Sallanches (SAINT-JEAN-D'ARVES)	14:14	15:54	16:03	16:14
67.1	98		Entraigues (SAINT-JEAN-D'ARVES)	14:19	15:58	16:08	16:19
65.5	99.6		La Villette (SAINT-JEAN-D'ARVES)	14:24	16:02	16:12	16:24
65	100.1		Les Chambons (SAINT-JEAN-D'ARVES)	14:25	16:03	16:13	16:25
63.1	102		Cluny	14:31	16:08	16:18	16:31
62.6	102.5		Malcrozet-Belluard	14:32	16:09	16:20	16:32
62.2	102.9		SAINT-SORLIN-D'ARVES	14:33	16:10	16:21	16:33
55.4	109.7		Lac Laitalet	14:53	16:26	16:39	16:53
54.5	110.6		Col de la Croix de Fer (2 067 m) 	14:55	16:28	16:41	16:55
51.9	113.2		Col du Glandon (SAINT-COLOMBAN-DES-VILLARDS) (près)	14:59	16:31	16:44	16:59
50.9	114.2		Alpage du Plan du Suel (SAINT-COLOMBAN-DES-VILLARDS)	15:00	16:33	16:45	17:00
48.5	116.6		Alpage du Rieu Clare (SAINT-COLOMBAN-DES-VILLARDS)	15:03	16:35	16:48	17:03
ISÈRE (38)							
45.6	119.5	D526	Barrage de Grand'Maison (VAUJANY)	15:07	16:39	16:52	17:07
40.4	124.7		Défilé du Maupas (VAUJANY)	15:13	16:45	16:58	17:13
36.9	128.2		Rivier d'Allemond	15:17	16:49	17:02	17:17
33.6	131.5		Articol	15:22	16:53	17:06	17:22
29.8	135.3		Le Verney (VAUJANY)	15:26	16:57	17:11	17:26
27.9	137.2		Viaduc de l'Eau d'Oille (OZ-EN-OISANS)	15:29	16:59	17:13	17:29
26.9	138.2		Barrage du Verney (OZ-EN-OISANS, ALLEMOND)	15:30	17:00	17:14	17:30
25.8	139.3		ALLEMOND	15:31	17:02	17:15	17:31
22.5	142.6		Rochetaillée (D526-D1091)	15:36	17:06	17:20	17:36
21.8	143.3	D1091	Les Sables	15:37	17:07	17:21	17:37
18.8	146.3		La Paute	15:42	17:11	17:25	17:42
16.4	148.7		LE BOURG D'OISANS (D1091-D1091 B-D211)	15:45	17:14	17:28	17:45
13.8	151.3	D211	La Ferrière	15:49	17:18	17:32	17:49
11.4	153.7		LA GARDE-EN-OISANS	15:56	17:24	17:38	17:56
9.9	155.2		Ribot d'en Bas	16:00	17:27	17:42	18:00
9.2	155.9		Le Ribot (HUEZ-EN-OISANS)	16:02	17:29	17:44	18:02
6.4	158.7		Saint-Ferréol (HUEZ-EN-OISANS)	16:10	17:36	17:51	18:10
5.8	159.3		HUEZ-Village	16:12	17:37	17:53	18:12
2.9	162.2		ALPE D'HUEZ (D211-VC) (entrée)	16:20	17:45	18:01	18:20
0	165.1	VC	ALPE D'HUEZ (1 850 m)  	16:28	17:52	18:08	18:28