

ITINÉRAIRE HORAIRE

KM			ÉTAPE 3				HORAIRES			
À parcourir	Parcourus					Caravane	46 km/h	44 km/h	42 km/h	
DANEMARK 										
DANEMARK-DU-SUD										
			VEJLE (VC-170-28-VC-442)			11:05	13:05	13:05	13:05	
182	0	442	VEJLE			11:15	13:15	13:15	13:15	
175.2	6.8		Hørup			11:25	13:24	13:24	13:25	
170	12		Jelling (442-VC)			11:32	13:31	13:31	13:32	
169.3	12.7	VC	Passage à niveau			11:33	13:31	13:32	13:33	
167.3	14.7		Fårup Sø			11:36	13:34	13:35	13:36	
165.1	16.9		Jennum			11:39	13:37	13:38	13:39	
162.8	19.2		Sleide			11:42	13:40	13:41	13:42	
162	20		Østengård			11:44	13:41	13:42	13:44	
159.5	22.5		VEJLE (VC-0-28-170-VC-417)			11:47	13:44	13:46	13:47	
154.7	27.3	170	Côte de Koldingvej			11:54	13:51	13:52	13:54	
150.6	31.4	417	Nørre Vilstrup			12:00	13:56	13:58	14:00	
148.1	33.9		Jerlev			12:03	13:59	14:01	14:03	
145.4	36.6		Ødsted (417-VC-176)			12:07	14:03	14:05	14:07	
139.2	42.8	176	Carrefour 176-VC			12:16	14:11	14:13	14:16	
138.2	43.8	VC	Gravens			12:17	14:12	14:15	14:17	
137.4	44.6		Ågård			12:19	14:13	14:16	14:19	
133.9	48.1		Vester Nebel			12:24	14:18	14:21	14:24	
127.3	54.7		KOLDING (VC-191-VC)			12:33	14:26	14:30	14:33	
115.6	66.4		Agtrup (près)			12:50	14:42	14:46	14:50	
112.7	69.3		Binderup			12:54	14:45	14:49	14:54	
109.5	72.5		Grønninghoved			12:58	14:49	14:54	14:58	
108.5	73.5		Sjølund			13:00	14:51	14:55	15:00	
106.9	75.1		Vejstruprød			13:02	14:53	14:57	15:02	
104.1	77.9		Hejls			13:06	14:57	15:01	15:06	
101.5	80.5		Hejlsminde (près)			13:10	15:00	15:05	15:10	
100.7	81.3		Hejlsminde Strand			13:11	15:01	15:06	15:11	
99.2	82.8		Côte de Hejlsminde Strand			13:13	15:03	15:08	15:13	
96.9	85.1		Stubbum			13:16	15:06	15:11	15:16	
94.8	87.2		Aller			13:19	15:09	15:14	15:19	
92.5	89.5		Christiansfeld (VC-170) (entrée)			13:23	15:12	15:17	15:23	
91.5	90.5		CHRISTIANSFELD			13:24	15:13	15:18	15:24	
84.1	97.9	170	SKØVBOLLING			13:35	15:23	15:28	15:35	
80	102		HADERSLEV (170-VC)			13:41	15:28	15:34	15:41	
72.7	109.3	VC	Nørre Vilstrup (près)			13:51	15:38	15:44	15:51	
71.3	110.7		Sønder Vilstrup			13:53	15:39	15:46	15:53	
66.4	115.6		Diernæs Strand			14:00	15:46	15:53	16:00	
65.2	116.8		Diernæs			14:02	15:47	15:54	16:02	
62.1	119.9		Sønderballe			14:06	15:51	15:58	16:06	
61.1	120.9		Sønderballe Strand			14:08	15:53	16:00	16:08	
60.5	121.5		Genner Strand			14:09	15:53	16:01	16:09	
58.7	123.3		Côte de Genner Strand			14:11	15:56	16:03	16:11	
58.2	123.8		Genner (près) (VC-170)			14:12	15:56	16:04	16:12	
54	128	170	Bodum			14:18	16:02	16:09	16:18	
52	130		Carrefour 170-VC			14:21	16:05	16:12	16:21	
50.1	131.9	VC	Støllig			14:23	16:07	16:15	16:23	
48.2	133.8		Jorgensgard Skov			14:26	16:09	16:17	16:26	
46.2	135.8		AABENRAA (VC-170)			14:29	16:12	16:20	16:29	
41.8	140.2	R170	Styrtom			14:35	16:18	16:26	16:35	
40.9	141.1		Carrefour 170-VC			14:36	16:19	16:27	16:36	
40.4	141.6	VC	Hostrupskov			14:37	16:20	16:28	16:37	
32.3	149.7		Felsted			14:49	16:30	16:39	16:49	
26.9	155.1		Carrefour VC-481			14:56	16:37	16:46	16:56	
22.7	159.3	481	Gråsten			15:02	16:43	16:52	17:02	
21.6	160.4		Passage à niveau			15:04	16:44	16:54	17:04	
16.3	165.7		NYBØL			15:12	16:51	17:01	17:12	
14.3	167.7		Bøffelkobel (481-VC)			15:14	16:54	17:04	17:14	
12.9	169.1	VC	Dybbøl (près)			15:17	16:56	17:06	17:17	
10.5	171.5		Dybbøl Mølle			15:20	16:59	17:09	17:20	
10.1	171.9		SØNDERBORG (entrée)			15:20	16:59	17:09	17:20	
0	182		SØNDERBORG			15:35	17:12	17:23	17:35	


DISTANCE DÉPART FICTIF


DÉPART RÉEL


4,1 km

COLS OU CÔTES OU ARRIVÉE

EN ALTITUDE

 **km 27,3** - Côte de Koldingvej
Montée de 1,1 km à 3,4 %

 **km 82,8**
Côte de Hejlsminde Strand
Montée de 800 m à 5,5 %

 **km 123,3** - Côte de Genner Strand
Montée de 1,7 km à 3,4 %

RELAIS-ÉTAPE

Parking Sud, Kystvej
6200 Aabenraa

Km 135,8

ITINÉRAIRE HORS COURSE

Point de sortie après 1,6 km sur l'itinéraire du défilé (carrefour Tolbodvej Fredericiavej). Prendre à gauche la route 28 (Fredericiavej) en direction de Fredericia. Prendre l'E45 (entrée n°61a) en direction de Kolding puis Flensborg. À hauteur de Klipleve, quitter l'E45 pour prendre la route 8 en direction de Sønderborg puis Fynshav. À l'est de Sønderborg, quitter la route 8 pour prendre à droite Augustenborg Landevej direction « Sønderborg Ø ». **Point d'insertion sur le parcours de la course** : carrefour Augustenborg Landevej - Borgmester Andersen Vej à 800 m de la ligne d'arrivée

Distance totale : 130 km