

ITINÉRAIRE HORAIRE

KM		ÉTAPE 8				HORAIRES			
À parcourir	Parcourus					Caravane	45 km/h	43 km/h	41 km/h
JURA (39)									
		VC	DOLE (VC-D405)		11:05	13:05	13:05	13:05	
		D405	CRISSEY						
186.3	0		DOLE		11:20	13:20	13:20	13:20	
185.4	0.9		VILLETTE-LÈS-DOLE		11:21	13:21	13:21	13:21	
181.9	4.4		PARCEY (D405-D905)		11:26	13:26	13:26	13:26	
178.4	7.9	D905	NEVY-LÈS-DOLE		11:31	13:30	13:31	13:31	
176.3	10		SOUVANS		11:35	13:33	13:34	13:35	
172.7	13.6		BANS (près) (D905-D472)		11:40	13:38	13:39	13:40	
172	14.3	D472	MONT-SOUS-VAUDREY (D472-D469)		11:41	13:39	13:40	13:41	
170.1	16.2	D469	VAUDREY		11:44	13:42	13:43	13:44	
165.3	21		LA FERTÉ		11:51	13:48	13:49	13:51	
163.4	22.9		MATHENAY		11:53	13:50	13:52	13:53	
160.9	25.4		VADANS (près)		11:57	13:54	13:55	13:57	
157.8	28.5		Passage à niveau n°6		12:02	13:58	14:00	14:02	
157	29.3		ARBOIS		12:03	13:59	14:01	14:03	
148.1	38.2		Belvédère du Fer à Cheval (LA CHÂTELAINE)		12:16	14:11	14:13	14:16	
147.2	39.1		Maison Gribouille (LA CHÂTELAINE)		12:17	14:12	14:15	14:17	
144.9	41.4		Grottes des Moidons (MOLAIN) (près)		12:21	14:15	14:18	14:21	
140.9	45.4		Carrefour D469-N5		12:26	14:21	14:23	14:26	
140.6	45.7	N5	MONTROND (entrée)		12:27	14:21	14:24	14:27	
139.4	46.9		MONTROND		12:29	14:23	14:25	14:29	
135	51.3		Passage à niveau n°5		12:35	14:28	14:32	14:35	
134.9	51.4		Gratteroche (ARDON)		12:35	14:28	14:32	14:35	
134.5	51.8		Pont de Gratteroche (VANNOZ)		12:36	14:29	14:32	14:36	
131.8	54.5		CHAMPAGNOLE (N5-VC-D127)		12:40	14:33	14:36	14:40	
131.1	55.2	VC	Passage à niveau n°7		12:41	14:34	14:37	14:41	
125.1	61.2	D127	SYAM		12:50	14:42	14:45	14:50	
116.8	69.5		LES PLANCHES-EN-MONTAGNE		13:02	14:53	14:57	15:02	
113.2	73.1		FONCINE-LE-BAS (D127-D437)		13:07	14:57	15:02	15:07	
110.7	75.6	D437	Côte du Maréchet		13:11	15:01	15:05	15:11	
110.5	75.8		Le Maréchet		13:11	15:01	15:06	15:11	
109.4	76.9		Le Voisinal		13:12	15:02	15:07	15:12	
108.4	77.9		LAC-DES-ROUGES-TRUITES		13:14	15:04	15:09	15:14	
106	80.3		Les Martins		13:17	15:07	15:12	15:17	
105	81.3		SAINT-LAURENT-EN-GRANDVAUX (PRÈS)		13:19	15:08	15:13	15:19	
103.5	82.8		SAINT-LAURENT-EN-GRANDVAUX (près) (D437-N5)		13:21	15:10	15:16	15:21	
103	83.3	N5	La Savine		13:22	15:11	15:16	15:22	
99.8	86.5		Col de la Savine		13:26	15:15	15:21	15:26	
97.2	89.1		MORBIER		13:30	15:19	15:24	15:30	
94.6	91.7		Morez (HAUTS DE BIENNE) (N5-VC-N5)		13:34	15:22	15:28	15:34	
85.2	101.1		LES ROUSSES (N5-VC-D29 E1-D29 E2)		13:48	15:35	15:41	15:48	
85	101.3		Côte des Rousses		13:48	15:35	15:41	15:48	
81.7	104.6	D29 E2	Lac des Rousses		13:53	15:39	15:46	15:53	
80.7	105.6		Le Vivier des Rousses		13:54	15:41	15:47	15:54	
78.7	107.6		BOIS-D'AMONT (D29 E2-D415)		13:57	15:43	15:50	15:57	
SUISSE									
CANTON DE VAUD									
72.7	113.6	VC	Poste-frontière - Le Brassus (LE CHENIT)		14:06	15:51	15:58	16:06	
68.1	118.2		Le Brassus (LE CHENIT)		14:13	15:58	16:05	16:13	
65	121.3		Le Sentier (LE CHENIT)		14:17	16:02	16:09	16:17	

DISTANCE DÉPART FICTIF

DÉPART RÉEL

7,5 km

COLS OU CÔTES OU ARRIVÉE

EN ALTITUDE

km 75,6 - Côte du Maréchet

Montée de 2 km à 5,7 %

km 101,3 - Côte des Rousses

Montée de 6,7 km à 5 %

km 136,9 - Col de Pétra Félix

Montée de 2,4 km à 1,5 %

km 186,3 - LAUSANNE

Côte du Stade olympique

Montée de 4,8 km à 4,6 %

RELAIS-ÉTAPE

Parking

63, rue Pasteur

39220 Les Rousses

Km 102

ITINÉRAIRE HORS COURSE

Point de sortie après 850 m sur l'itinéraire du défilé (carrefour rue des Arènes - avenue Georges Pompidou). Prendre à droite l'avenue Georges Pompidou, l'avenue de la Côte d'Or (D405), la D673 puis la D475 en direction de l'A36. Prendre l'A36 (entrée n°2 « Dole-Authume ») vers Besançon. Quitter l'A36 à la sortie n°3 « Besançon-Ouest ». Suivre la direction de Lausanne sur la D67, la D673 puis la N57 via Pontarlier (rocade) puis Jougne. Après le poste-frontière de Jougne-Vallorbe, poursuivre dans la direction de Lausanne sur l'A9, puis l'autoroute E23/E25/A1/A9. À l'approche de Lausanne, à l'échangeur n°19 « Villars-Sainte-Croix », prendre la direction Simplon-Grand-Saint-Bernard par l'autoroute E62/A9. Quitter l'E62/A9 à la sortie n°9 « Lausanne-Blécherette » puis prendre la route du Châtelard en direction de Lausanne-Centre. Suivre le fléchage vers les différents parkings de regroupement. Les véhicules des équipes devront poursuivre sur l'avenue du Grey, puis l'avenue des Bergières.

Point d'insertion sur le parcours

de la course : carrefour avenue des Bergières-avenue Jomini à 1,3 km de la ligne d'arrivée

Distance totale : 180 km

RESTRICTION CARAVANE

Km 182,5 (3,8 km de l'arrivée)


LAUSANNE

Passage sous pont limité en hauteur.

Dérivation des véhicules de plus de 3,50 m de haut



ITINÉRAIRE HORAIRE

KM		ÉTAPE 8		HORAIRES			
À parcourir	Parcourus			Caravane	45 km/h	43 km/h	41 km/h
61.7	124.6		Le Solliat (LE CHENIT) (près)	14:22	16:06	16:14	16:22
57.2	129.1		LE LIEU	14:29	16:12	16:20	16:29
55	131.3		Le Séchey	14:32	16:15	16:23	16:32
53.9	132.4		Les Charbonnières	14:34	16:16	16:25	16:34
52.4	133.9		Passage à niveau	14:36	16:18	16:27	16:36
52.3	134		Le Pont (L'ABBAYE)	14:36	16:19	16:27	16:36
49.4	136.9		Col de Pétra Félix 	14:40	16:23	16:31	16:40
47.2	139.1		Col du Mollendruz	14:43	16:25	16:34	16:43
41.2	145.1		MONT-LA-VILLE	14:52	16:33	16:42	16:52
38	148.3		L'ISLE	14:57	16:38	16:47	16:57
35.3	151		CUARNENS	15:01	16:41	16:51	17:01
32.2	154.1		LA CHAUX	15:05	16:45	16:55	17:05
29	157.3		COSSONAY	15:10	16:50	16:59	17:10
26.8	159.5		Allens	15:13	16:53	17:02	17:13
25.3	161		GOLLION	15:16	16:55	17:05	17:16
22.8	163.5		ACLENS	15:19	16:58	17:08	17:19
21.7	164.6		ROMANEL-SUR-MORGES	15:21	16:59	17:10	17:21
20.8	165.5		BREMBLENS	15:22	17:01	17:11	17:22
18.1	168.2		ECHANDENS	15:26	17:04	17:15	17:26
16.8	169.5		DENGES	15:28	17:06	17:16	17:28
15.3	171		PRÉVERENGES (VC-N1)	15:30	17:08	17:19	17:30
12.4	173.9	N1	SAINT-SULPICE	15:34	17:12	17:23	17:34
10.5	175.8		ECUBLENS	15:37	17:14	17:25	17:37
8.2	178.1		LAUSANNE (N1-VC) (entrée)	15:41	17:17	17:28	17:41
0	186.3	VC	LAUSANNE - Côte du Stade olympique  	15:53	17:28	17:40	17:53

PROFIL PARTICULIER

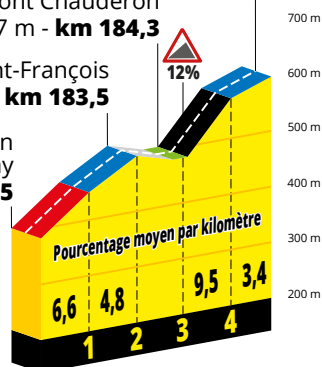
LAUSANNE




LAUSANNE
Côte du Stade olympique
604 m - km 186,3
(4,8 km à 4,6%) 

Pont Chauderon
497 m - **km 184,3**

Place Saint-François
501 m - **km 183,5**

Place de la Navigation
Avenue d'Ouchy
383 m - **181,5**



-  de 0 à 2,9 %
-  de 3 à 5,9 %
-  de 6 à 8,9 %
-  à partir de 9 %